

*Департамент промышленной и сельскохозяйственной политики  
Чукотского автономного округа*

**КАДАСТРОВОЕ ДЕЛО № \_\_\_\_\_**

Название ООПТ	<b>«Мыс Кожевникова»</b>
Категория ООПТ	<b>памятник природы</b>
Значение ООПТ	<b>регионального значения</b>

## Сведения об особо охраняемой природной территории (ООПТ)

1. Название ООПТ	<b>«Мыс Кожевникова»</b>		
2. Категория ООПТ	<b>памятник природы</b>	3. Значение ООПТ	<b>региональное</b>
4. Порядковый номер кадастрового дела			
5. Профиль ООПТ	<b>комплексный</b>	6. Статус ООПТ	<b>действующий</b>
7. Дата: создания	<b>13.12.2010</b>	реорганизации	<b>-</b>

8. Цели создания ООПТ и ее ценность	<b>Природный комплекс «Мыс Кожевникова» объявлен Памятником природы в целях сохранения крупнейшего на побережье Чукотки лежбища тихоокеанских моржей численностью не менее 40 тыс.</b>
причины реорганизации	-

### 9. Нормативная основа функционирования ООПТ

<i>1) Реквизиты правового акта образования/реорганизации ООПТ</i>				Площадь ООПТ, га
<i>Категория правового акта</i>	<i>Название органа власти, принявшего правовой акт</i>	<i>Дата принятия</i>	<i>Номер</i>	
<i>Постановление</i>	<i>Правительство Чукотского автономного округа</i>	<i>13.12.2010</i>	<i>421</i>	<i>5,16</i>
<i>Постановление</i>	<i>Правительство Чукотского автономного округа</i>	<i>20.07.2011</i>	<i>306</i>	<i>5,16</i>
<i>2) Правоудостоверяющие документы (документы на право пользования земельным участком, на право собственности Российской Федерации, субъекта Российской Федерации, муниципального образования на земельный участок и т.п. документы)</i>				
<i>Земли населенных пунктов (в распоряжении органов местного самоуправления)</i>		<i>Статья 3.3 Федерального закона от 25 октября 2001 г. № 137-ФЗ «О введении в действие Земельного кодекса Российской Федерации».</i> <i>Пользователи земельными участками отсутствуют</i>		
<i>3) Охранное обязательство</i>				
<i>Лицо, взявшее обязательство по охране ООПТ</i>		<i>Наименование организации выдавшей охранное обязательство</i>		<i>Дата выдачи</i>
<i>Е.В. Малахова – уполномоченный Главы Администрации городского округа Эвекинот в селе Рыркайпий</i>		<i>Комитет природопользования и охраны окружающей среды Департамента промышленной и сельскохозяйственной политики Чукотского автономного округа</i>		<i>27.04.2016</i>

10. Ведомственная подчиненность	<i>Департамент промышленной и сельскохозяйственной политики Чукотского автономного округа</i>
11. Международный статус ООПТ	-

12. Категория ООПТ согласно классификации  
Международного союза охраны природы (МСПО, IUCN) 

-
---

13. Число отдельно расположенных, не граничащих друг с  
другом участков территории/акватории ООПТ 

1
---

14. Месторасположение  
ООПТ 

<i>Чукотский автономный округ, городской округ Эгвекино</i>
---

15. Географическое  
положение ООПТ 

<i>Памятник природы расположен на территории городского округа Эгвекино, включает береговую полосу вдоль мыса Кожевникова, представляющего собой останец с наивысшей абсолютной отметкой 88,5 метра. С берегом мыса Кожевникова соединен галечно-песчаной косой, в основании которой расположено национальное село Рыкайтуй. Протяженность мыса составляет около одного километра, ширина у основания - 300 метров.</i>
---

16. Общая площадь ООПТ 

5,16
------

 га, в том числе:  
а) площадь морской акватории ООПТ 

0
---

 га,  
б) площадь земельных участков ООПТ 

5,16
------

 га,

из общей площади ООПТ площадь ООПТ в пределах АТО\* (га):

- 1) 5,16 га (Иультинский район)
- 2) \_\_\_\_\_

17. Общая площадь охранной зоны ООПТ 

<i>На стадии создания</i>
---------------------------

 га, в том числе:  
а) площадь сухопутной охранной зоны 

--

 га,  
б) площадь морской охранной зоны 

--

 га,

площадь охранной зоны ООПТ в пределах АТО (га):

- 1) \_\_\_\_\_
- 2) \_\_\_\_\_

18. Границы ООПТ:

*Границы утверждены Постановлением Правительства Чукотского автономного округа от 20 июля 2011 года № 306 «Об утверждении паспортов памятников природы регионального значения «Мыс Ванкарем» и «Мыс Кожевникова».*

Схема расположения  
памятника природы регионального значения «Мыс Кожевникова»



*Схема границы  
памятника природы регионального значения «Мыс Кожевникова»*



*Описание характерных точек границы памятника природы*

*От характерной точки границы памятника природы регионального значения «Мыс Кожевникова» (далее именуется – характерная точка) 1, расположенной на северо-западной оконечности мыса Кожевникова, граница идет в восточном направлении береговой линией шириной 10 метров на протяжении 0,96 км, до характерной точки 2, расположенной на северо-восточной оконечности мыса Кожевникова.*

*От характерной точки 2 граница идет в южном направлении береговой линией шириной 10 метров точки соприкосновения с косою, далее в юго-восточном направлении по восточной границе косы, на протяжении 1,29 км, до характерной точки 3, расположенной в 0,47 км юго-восточнее точки соприкосновения мыса Кожевникова с косою.*

*От характерной точки 3 граница идет строго по прямой на запад на протяжении 1,43 км, до характерной точки 4, расположенной в 0,42 км юго-восточнее точки соприкосновения мыса Кожевникова с косою.*

*От характерной точки 4 граница идет в северном направлении по западной границе косы до пересечения с мысом Кожевникова, далее на северо-запад береговой линией шириной 10 метров на протяжении 1,48 км, до характерной точки 1.*

*Географические координаты поворотных точек*

Номер точки на схеме	Северная широта			Западная долгота		
	град.	мин.	сек.	град.	мин.	сек.
1	68	55	59	179	36	10
2	68	55	58	179	34	51
3	68	55	24	179	35	1
4	68	55	24	179	35	16

19. Наличие в границах  
ООПТ иных ООПТ

отсутствуют

20. Природные особенности ООПТ\*\*

а) нарушенность

*Территории не нарушены*

б) краткая характеристика рельефа

*Памятник природы включает береговую полосу вдоль мыса Кожевникова, представляющего собой останец с наивысшей абсолютной отметкой 88,5 метра. С берегом мыс Кожевникова соединен галечно-песчаной косой.*

в) краткая характеристика климата

*Отсутствует.*

г) краткая характеристика почвенного покрова

*Рыхлые горные породы, галька на береговой линии.*

д) краткое описание гидрологической сети

*Гидрологическая сеть отсутствует.*

е) краткая характеристика флоры и растительности

*Отсутствует*

ж) краткие сведения о лесном фонде

*Памятник природы не расположен на землях лесного фонда.*

з) краткие сведения о животном мире

*Немногочисленные мысы на арктическом побережье Чукотского моря, вклинивающиеся в водное пространство, играют особую роль в жизни многих видов морских млекопитающих и птиц. В летне-осенний период здесь формируются береговые лежбища тихоокеанского моржа (*Odobenus rosmarus divergens*) и колонии морских птиц. К ним приурочены прибрежные нагульные поля и миграционные пути разных видов китообразных. Для таких районов характерны сильные ветра и течения, которые зимой и весной создают постоянные разрывы в ледовом покрове, привлекающие кольчатую нерпу (*Phoca hispida*). Белые медведи (*Ursus maritimus*) регулярно посещают районы мысов во все сезоны, образуя, при обилии корма, долговременные скопления (чаще всего в конце лета и осенью). По тем же причинам вблизи мысов часто устраивают выводковые норы песцы (*Lepus lagopus*), которые кормятся не только птицами и их яйцами, но и трупами морских млекопитающих, остатками добычи белых медведей, а в весенний период активно охотятся на детенышей нерпы. Мыс Кожевникова является одним из таких прибрежных природных комплексов арктического побережья.*

и) сведения о редких и находящихся под угрозой исчезновения объектах животного и растительного мира

*Охраняемые виды: редкие и находящиеся под угрозой исчезновения видов животных, включенных в Красную книгу Российской Федерации и Чукотского автономного округа (белый медведь, сапсан, кречет)*

к) суммарные сведения о биологическом разнообразии

*Воды, омывающие мыс являются постоянным местообитанием кольчатой нерпы (*Pusa hispida*), лахтака (*Erignathus barbatus*), серого кита (*Eshrichtius robustus*), а также ларги (*Phoca largha*). По имеющимся наблюдениям, район мыса является крайним северо-западным пределом регулярных заходов косатки (*Orcinus orca*). С конца сентября по*

середину ноября в прибрежной зоне проходят массовые перемещения и, вероятно, нагул гренландского кита (*Balaena mysticetus*). Однако, наиболее важным биологическим компонентом мыса Ванкарем является крупное лежбище моржей (*Odobenus rosmarus divergens*).

Биоразнообразие: фауна морских млекопитающих включает до 10 видов. Описание флоры отсутствует.

л) краткая характеристика основных экосистем ООПТ

Отсутствует

м) краткая характеристика особо ценных для региона или данной ООПТ природных объектов, расположенных на ООПТ

Уникальность Памятника природы «Мыс Кожевникова» состоит в охране лежбища моржей, чья высокая смертность на котором привлекает белых медведей, пути миграции которых проходят в непосредственной близости от лежбища и поселка Рыркайпий.

н) краткая характеристика природных лечебных и рекреационных ресурсов

Природные лечебные и рекреационные ресурсы отсутствуют

о) краткая характеристика наиболее значимых историко-культурных объектов, находящихся в границах ООПТ

Значимые историко-культурные объекты в границах ООПТ отсутствуют

п) оценка современного состояния и вклада ООПТ в поддержание экологического баланса окружающей территории

Современное состояние ООПТ в районе оценивается как удовлетворительное. Сохранение комплекса объектов культурно-исторического и научно-биологического значения, а также произрастающих вокруг редких видов растительности поможет не только поддержать и контролировать экологический баланс окружающей территории, но и сохранить бесценный исторический и культурный объект человечества.

21. Экспликация земель ООПТ

а) экспликация по составу земель

Земли населенных пунктов – 5,16 га (100,0 %).

б) экспликация земель особо охраняемых природных территорий и объектов

Отсутствует

в) экспликация земель лесного фонда

Памятник не расположен на землях лесного фонда

22. Негативное воздействие на ООПТ (факторы и угрозы)\*\*

а) факторы негативного воздействия

Памятник находится в пределах границ населенного пункта. Возрастание интенсивности существующих негативных антропогенных воздействий и реализация потенциальных, действуя в совокупности или по отдельности в различных сочетаниях, могут привести к негативным изменениям экосистем, к снижению устойчивости и деградации.

К основным природным факторам, оказывающим значительное влияние особенно на приморские ландшафты, необходимо отнести береговую абразию, которая значительно

усилилась в последние десятилетия в связи с потеплением климата, глобальным или циклическим.

Мыс издавна использовался моржами во время сезонных миграций. Глобальное изменение климата и повсеместное потепление привело к изменению экологической обстановки на арктическом побережье Чукотки. Сокращение ледяных полей в летнее время привело к тому, что тихоокеанские моржи были вынуждены перемещаться со льда на побережье и образовывать новые и новые лежбища. В связи с этим ведение обширной хозяйственной деятельности неприемлемо. Уровень антропогенной нагрузки является высоким и вносит существенных негативных изменений в состояние экосистем.

#### б) угрозы негативного воздействия

Нерегулируемая рекреация, как комплекс факторов, снижающих защитные функции Памятника природы;  
заезд моторных транспортных средств и их беспрепятственное перемещение по территории Памятника природы;  
спортивная и любительская ловля;  
посещение лежбища (сентябрь-октябрь в период нахождения моржей на лежбище)  
обрушение берега, падение моржей с крутых склонов;  
эрозионные процессы;  
любое строительство;  
неосторожное обращение с огнем, поджоги сухой растительности и устройство весенних палов.

### 23. Юридические лица, ответственные за обеспечение охраны и функционирование ООПТ

Название графы	Формат данных
Наименование организации, созданной для непосредственного управления ООПТ	Департамент промышленной и сельскохозяйственной политики Чукотского автономного округа
Полный юридический и почтовый адрес организации	689000, Чукотский автономный округ, г. Анадырь, ул. Отке, дом 4
Контактный телефон	8(42722) 6-35-26
Факс	8(42722) 2-43-33
Адрес электронной почты	S.Amerkhanyan@dps.chukotka-gov.ru
Адрес сайта в сети Интернет	Чукотка.рф
Дата государственной регистрации юридического лица	03.03.2016г.
Регистрационный номер	1168709050080
ФИО руководителя	Соболев Михаил Юрьевич
Контактный телефон	8(42722) 6-35-31
ФИО заместителей руководителя по основным направлениям деятельности	Амерханян Сергей Владимирович
Контактный телефон	8(42722) 6-35-47

### 24. Сведения об иных лицах, на которые возложены обязательства по охране ООПТ

Организация, взявшая на себя обязательство по охране Памятника природы - Администрация городского округа Эгвекинот Чукотского автономного округа, юридический и почтовый адрес: 689360, Чукотский автономный округ, Иультинский район, с. Рыркайпий, ул. Транспортная, дом 20; номер телефона 8 (42734) 9-13-66 (Е.В. Малахова, уполномоченный Главы Администрации городского округа Эгвекинот в селе Рыркайпий).

## 25. Общий режим охраны и использования ООПТ

*Постановление Правительства Чукотского автономного округа от 20 июля 2011 года № 306 «Об утверждении паспортов памятников природы регионального значения «Мыс Ванкарем» и «Мыс Кожевникова».*

*На территории Памятника природы запрещается всякая деятельность, влекущая за собой нарушение его сохранности, в том числе:*

- 1) отвод земель под любые виды пользования;*
- 2) любое повреждение растительного покрова (в том числе разведение костров);*
- 3) разведка и добыча полезных ископаемых, буро-взрывные и горные работы;*
- 4) любое строительство, прокладка дорог и любых иных новых коммуникаций;*
- 5) любое повреждение напочвенного покрова;*
- 6) спортивная и любительская охота (сентябрь - октябрь в период нахождения моржей на лежбище);*
- 7) спортивная и любительская рыбная ловля (сентябрь - октябрь в период нахождения моржей лежбище);*
- 8) замусоривание и загрязнение территории, складирование и захоронение любых отходов;*
- 9) пролет моторных летательных аппаратов ниже 2 километров над территорией памятника природы и на расстоянии 1 километра от границ памятника природы;*
- 10) сброс балластных вод, производственного и бытового мусора с судов на расстоянии 4 километров от его границы;*
- 11) на расстоянии 4 километров от его границы - использование сирен, ревунов и других механических, электрических и электромеханических средств подачи звуковых сигналов, за исключением случаев навигации в условиях пониженной видимости;*
- 12) на расстоянии менее 1 километра от границ памятника природы осуществление морского туризма и морской рекреации;*
- 13) посещение лежбища (сентябрь - октябрь в период нахождения моржей на лежбище);*
- 14) другие виды деятельности, противоречащие основной цели объявления природных комплексов и объектов памятниками природы и установленному для них режиму особой охраны, за исключением:*

- сбора грибов и ягод для личного потребления;*
- традиционной охоты на морских млекопитающих в пределах выделяемых лимитов;*
- формирования и предоставления земельных участков под развитие инфраструктуры территории, на которой расположен Памятник природы, в целях его функционирования на основании проекта, прошедшего государственную экологическую экспертизу, и по согласованию с Правительством Чукотского автономного округа.*

*На территории Памятника природы, по согласованию с Департаментом, разрешается:*

- 1) сбор зоологических коллекций;*
- 2) научные исследования, не связанные с нарушением режима охраны данного памятника природы, не нарушающие естественное функционирование природных комплексов;*
- 3) экскурсионно-туристическая и рекреационная деятельность.*

*Согласование (отказ в согласовании) Департаментом осуществления планируемой деятельности, указанной в настоящем пункте производится в течение 10 дней с момента поступления в Департамент письменного обращения, посредством направления заявителю письменного ответа о согласовании, либо об отказе в согласовании заявленных в обращении действий. Отказ Департамента в согласовании заявленных в обращении действий производится в случае, если такие действия не предусмотрены Положением Памятника природы.*

*На территории Памятника природы допускается использование природных ресурсов в формах, обеспечивающих защиту исконной среды обитания и сохранение традиционного*

образа жизни коренных малочисленных народов Севера, Сибири и Дальнего Востока Российской Федерации.

## 26. Зонирование территории ООПТ

Отсутствует

## 27. Режим охранной зоны ООПТ

На стадии создания

## 28. Собственники, землепользователи, землевладельцы, арендаторы земельных участков, находящихся в границах ООПТ

Земельный участок, выделенный в границах ООПТ	Собственник, землевладелец, землепользователь, арендатор (наименование юридического лица или Ф.И.О. физического лица, адрес)	Кадастровый номер земельного участка (в соответствии с государственным земельным кадастром)	Категория земель	Площадь (га)	Вид права	Цели	Сроки и разрешенные виды использования	Существующие обременения земельного участка (какими документами установлены)
Не выделялся	Отсутствуют	Отсутствует	–	–	–	–	–	–

## 29. Просветительские и рекреационные объекты ООПТ

а) музеи природы, информационные и визит-центры

Отсутствуют.

б) экологические экскурсионные и/или туристические маршруты, экологические тропы

Отсутствуют.

в) гостиничные и / или туристические комплексы и сооружения

Отсутствуют.

г) лечебно-оздоровительные учреждения, пансионаты, дома отдыха

Отсутствуют.

Кадастровые сведения подготовлены:

**28.08.2017**  
(дополнены 22.02.2019)

Заместитель председателя Комитета  
природных ресурсов и экологии  
Чукотского автономного округа

должность

Амерханян Сергей Владимирович

подпись

Фамилия, имя, отчество

Телефон **6-35-47** Факс **2-43-33** Эл.почта **S.Amerkhanian@dps.chukotka-gov.ru**

\* АТО – административно – территориальное образование (муниципальный район, городской округ)

\*\* раздел заполняется по мере накопления информации в виде текстовых описаний и таблиц

Постановление Правительства Чукотского автономного округа  
от 13 декабря 2010 г. N 421  
"Об объявлении природного комплекса "Мыс Кожевникова" памятником природы  
регионального значения"

В соответствии с [Земельным кодексом](#) Российской Федерации, [Федеральным законом](#) от 14 марта 1995 года N 33-ФЗ "Об особо охраняемых природных территориях", в целях развития сети особо охраняемых природных территорий Чукотского автономного округа, сохранения уникальных экосистем побережья Чукотского моря, биологического разнообразия и среды обитания объектов животного мира, Правительство Чукотского автономного округа постановляет:

1. Объявить природный комплекс "Мыс Кожевникова" памятником природы регионального значения, а занятую им территорию - особо охраняемой природной территорией регионального значения без ограничения срока действия.

2. Утвердить:

1) Положение о памятнике природы регионального значения "Мыс Кожевникова" согласно [приложению 1](#) к настоящему постановлению;

2) описание границ памятника природы регионального значения "Мыс Кожевникова" согласно [приложению 2](#) к настоящему постановлению.

3. Установить, что объявление территории природного комплекса "Мыс Кожевникова" памятником природы регионального значения не влечет за собой изъятие у собственников, землепользователей и арендаторов занимаемых ими земельных участков.

4. Департаменту сельскохозяйственной политики и природопользования Чукотского автономного округа (Масалов М.М.) оформить в соответствии с законодательством Российской Федерации паспорт, охранное обязательство и другую необходимую документацию на памятник природы регионального значения "Мыс Кожевникова".

Информация об изменениях:

[Постановлением](#) Правительства Чукотского автономного округа от 18 апреля 2016 г. N 195 пункт 5 настоящего постановления изложен в новой редакции

[См. текст пункта в предыдущей редакции](#)

5. Контроль за исполнением настоящего постановления возложить на Департамент промышленной и сельскохозяйственной политики Чукотского автономного округа (Николаев Л.А.).

Председатель Правительства

Р. Копин

**Приложение 1**  
к [Постановлению](#) Правительства  
Чукотского автономного округа  
от 13 декабря 2010 г. N 421

**Положение**  
**о памятнике природы регионального значения "Мыс Кожевникова"**

**1. Общие положения**

1. Настоящее Положение разработано в соответствии с [Земельным кодексом](#) Российской Федерации, федеральными законами от 14 марта 1995 года N 33-ФЗ "Об особо охраняемых природных территориях", от 10 января 2002 года N 7-ФЗ "Об охране окружающей среды", определяет цели объявления природного комплекса "Мыс Кожевникова" памятником природы регионального значения (далее - Памятник природы) и режим особой охраны его территории, а также содержит сведения о площади и описание местонахождения Памятника природы.

Информация об изменениях:

[Постановлением](#) Правительства Чукотского автономного округа от 18 апреля 2016 г. N 195 в пункт 2 настоящего приложения внесены изменения

[См. текст пункта в предыдущей редакции](#)

2. Памятник природы расположен на территории городского округа Эгвекинот, включает береговую полосу вдоль мыса Кожевникова, представляющего собой останец с наивысшей абсолютной отметкой 88,5 метра. С берегом мыс Кожевникова соединен галечно-песчаной косой, в основании которой расположено национальное село Рыркайпий. Протяженность мыса составляет около одного километра, ширина у основания - 300 метров. Площадь Памятника природы составляет 5,16 га. Категория занимаемых земель - земли населенных пунктов.

3. Объявление территории Памятником природы не влечет за собой изъятие у собственников, землепользователей и арендаторов занимаемых ими земельных участков.

Информация об изменениях:

[Постановлением](#) Правительства Чукотского автономного округа от 18 апреля 2016 г. N 195 в пункт 4 настоящего приложения внесены изменения

[См. текст пункта в предыдущей редакции](#)

4. Государственный контроль в области организации, функционирования и охраны Памятника природы осуществляет Комитет природопользования и охраны окружающей среды Департамента промышленной и сельскохозяйственной политики Чукотского автономного округа.

Информация об изменениях:

[Постановлением](#) Правительства Чукотского автономного округа от 18 апреля 2016 г. N 195 пункт 5 настоящего приложения изложен в новой редакции

[См. текст пункта в предыдущей редакции](#)

5. В целях предотвращения неблагоприятных антропогенных воздействий на Памятник природы на прилегающих к нему земельных участках и водных объектах создаются охранные зоны. Решение о создании охранной зоны Памятника природы и об установлении её границы принимается Губернатором Чукотского автономного округа (Председателем Правительства Чукотского автономного округа).

6. На территории Памятника природы и в границах его охранной зоны в соответствии с [Федеральным законом](#) от 14 марта 1995 года N 33-ФЗ "Об особо охраняемых природных территориях" запрещается всякая деятельность, влекущая за собой нарушение сохранности Памятника природы.

Информация об изменениях:

[Постановлением](#) Правительства Чукотского автономного округа от 18 апреля 2016 г. N 195 в пункт 7 настоящего приложения внесены изменения

[См. текст пункта в предыдущей редакции](#)

7. Особенности расположения и функционирования Памятника природы

подлежат обязательному учету при разработке планов и программ социально-экономического развития Чукотского автономного округа, городского округа Эгвекинот, схем земле-, охотустройства, водопользования.

8. Ликвидация Памятника природы, изменение площади и корректировка границ, а также изменение режима особой охраны территории Памятника природы, осуществляется Правительством Чукотского автономного округа.

9. Изменения и дополнения в настоящее Положение вносятся при наличии положительного заключения государственной экологической экспертизы о допустимости таких изменений.

## **2. Цели объявления природного комплекса "Мыс Кожевникова" памятником природы**

10. Природный комплекс "Мыс Кожевникова" объявляется памятником природы в целях:

сохранения в естественном состоянии одного из крупнейших в Чукотском автономном округе лежбищ тихоокеанских моржей, расположенного в непосредственной близости от национального села Рыркайпий, и мест обитания редких и находящихся под угрозой исчезновения видов животных, включенных в Красную книгу Российской Федерации и Красную книгу Чукотского автономного округа (белый медведь);

охраны близлежащего села Рыркайпий от заходов белых медведей, в том числе и путем создания "кормовых пятен" из трупов моржей, погибших от естественных причин на лежбище;

улучшения условий обитания и произрастания популяций животных и растений, в том числе редких и находящихся под угрозой исчезновения.

## **3. Режим особой охраны территории Памятника природы**

11. На территории Памятника природы запрещаются:

отвод земель под любые виды пользования;

любое повреждение растительного покрова (в том числе разведение костров);

разведка и добыча полезных ископаемых, буро-взрывные и горные работы;

любое строительство, прокладка дорог и любых иных новых коммуникаций;

любое повреждение почвенного покрова;

спортивная и любительская охота;

спортивная и любительская рыбная ловля (август-октябрь в период нахождения моржей на лежбище);

замусоривание и загрязнение территории, складирование и захоронение любых отходов;

полет моторных летательных аппаратов ниже двух километров над территорией Памятника природы и на расстоянии одного километра от границ Памятника природы (за исключением самолетов, заходящих на посадку и взлетающих из аэропорта Мыс Шмидта);

сброс балластных вод, производственного и бытового мусора с судов на расстоянии четырех километров от границ Памятника природы;

на расстоянии четырех километров от границ Памятника природы - использование сирен, ревунов и других механических, электрических и

электромеханических средств подачи звуковых сигналов, за исключением случаев навигации в условиях пониженной видимости;

на расстоянии одного километра от границ Памятника природы осуществление морского туризма и морской рекреации;

проход на территорию лежбища (сентябрь-октябрь в период нахождения моржей на лежбище);

другие виды деятельности, противоречащие основной цели объявления природного комплекса Памятником природы и режиму особой охраны его территории.

Информация об изменениях:

*Постановлением Правительства Чукотского автономного округа от 18 апреля 2016 г. N 195 в пункт 12 настоящего приложения внесены изменения*

*См. текст пункта в предыдущей редакции*

12. На территории Памятника природы разрешается:

сбор грибов и ягод для собственных нужд;

традиционная охота на морских млекопитающих в пределах выделяемых лимитов;

формирование и предоставление земельных участков в целях развития инфраструктуры территории Памятника природы для его функционирования на основании проекта, прошедшего государственную экологическую экспертизу, по согласованию с Правительством Чукотского автономного округа.

По согласованию с Департаментом промышленной и сельскохозяйственной политики Чукотского автономного округа (далее - Департамент):

сбор зоологических коллекций;

научные исследования, не связанные с нарушением режима особой охраны территории Памятника природы и не нарушающие естественное функционирование природного комплекса;

экскурсионно-туристическая и рекреационная деятельность.

Допустимые виды использования памятника природы указываются в паспорте Памятника природы.

Согласование (отказ в согласовании) Правительством Чукотского автономного округа или Департаментом осуществления планируемой деятельности, указанной в настоящем пункте производится в течение 10 дней с момента поступления в Правительство Чукотского автономного округа или Департамент письменного обращения, посредством направления заявителю письменного ответа о согласовании, либо об отказе в согласовании заявленных в обращении действий. Отказ Правительства Чукотского автономного округа или Департамента в согласовании заявленных в обращении действий, производится в случае, если такие действия не предусмотрены настоящим пунктом, а также **абзацами четвёртым - восьмым подпункта 14 пункта 3.2** Паспорта памятника природы регионального значения "Мыс Кожевникова", утверждённого **Постановлением** Правительства Чукотского автономного округа от 20 июля 2011 года N 306 "Об утверждении паспортов памятников природы регионального значения "Мыс Ванкарем" и "Мыс Кожевникова".

Информация об изменениях:

*Постановлением Правительства Чукотского автономного округа от 18 апреля 2016 г. N 195 в пункт 13 настоящего приложения внесены изменения*

*См. текст пункта в предыдущей редакции*

13. Обязательства по обеспечению режима особой охраны Памятника природы принимает на себя администрация городского округа Эгвекинот.

14. К охране Памятника природы могут привлекаться работники

правоохранительных органов, природоохранных органов, общественные инспекторы, а также члены общественных организаций.

15. Установленный режим особой охраны Памятника природы указывается в паспорте Памятника природы.

16. Территория Памятника природы и его охранной зоны обозначается на местности предупредительными и информационными знаками по периметру его границы.

Информация об изменении:

*Постановлением Правительства Чукотского автономного округа от 18 апреля 2016 г. N 195 в пункт 17 настоящего приложения внесены изменения*

*См. текст пункта в предыдущей редакции*

17. Расходы на обеспечение установленного режима особой охраны Памятника природы возмещаются за счет средств бюджета Чукотского автономного округа, а также внебюджетных источников.

#### **4. Ответственность за нарушение режима особой охраны территории Памятника природы**

18. Нарушение режима особой охраны территории Памятника природы, а также иных правил охраны и использования территории Памятника природы и его охранной зоны влечет за собой административную, уголовную и иную ответственность, предусмотренную законодательством Российской Федерации.

**Приложение 2**  
**к Постановлению Правительства**  
**Чукотского автономного округа**  
**от 13 декабря 2010 г. N 421**

#### **Описание** **границ памятника природы регионального значения "Мыс Кожевникова"**

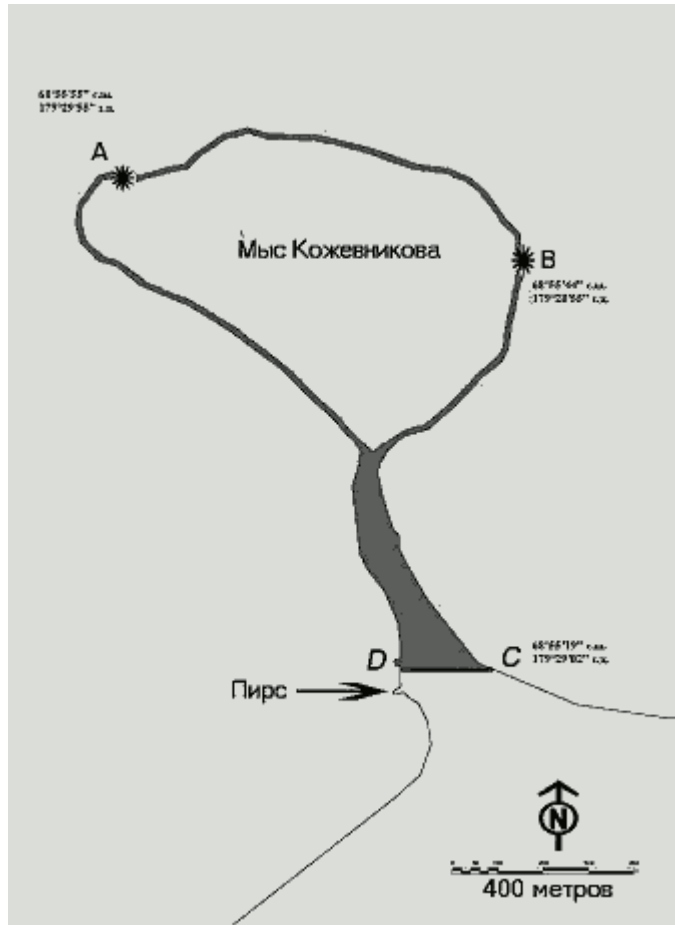
**Северная граница** - от точки А (северо-западной оконечности мыса 68°55'55" северной широты, 179°29'55" западной долготы) на восток береговая линия мыса шириной 10 метров до пересечения с точкой В (северо-восточная оконечность мыса Кожевникова 68°55'44" северной широты, 179°28'55" западной долготы).

**Восточная граница** - от точки В (северо-восточная оконечность мыса Кожевникова 68°55'44" северной широты, 179°28'55" западной долготы) на юг береговой линией шириной 10 метров до точки соприкосновения с косою, далее по восточной границе косы на юг до точки С (68°55'19" северной широты, 179°29'02" западной долготы).

**Южная граница** - от точки С (68°55'19" северной широты, 179°29'02" западной долготы) строго по прямой на запад до точки D (юго-западный угол старого пирса).

**Западная граница** - от точки D (юго-западный угол старого пирса) на север по восточной границе косы до пересечения мысом Кожевникова, затем на северо-запад береговой линией шириной 10 метров до пресечения с точкой А (северо-западной оконечности мыса Кожевникова 68°55'55" северной широты, 179°29'55" западной долготы).

Общая площадь 5,16 га.



Постановление Правительства Чукотского автономного округа  
от 20 июля 2011 г. N 306  
"Об утверждении паспортов памятников природы регионального значения "Мыс Ванкарем" и "Мыс Кожевникова"

В соответствии с [Земельным кодексом](#) Российской Федерации, [Федеральным законом](#) от 14 марта 1995 года N 33-ФЗ "Об особо охраняемых природных территориях", Правительство Чукотского автономного округа, постановляет:

1. Утвердить:

1) Паспорт памятника природы регионального значения "Мыс Ванкарем", согласно [приложению 1](#) к настоящему постановлению;

2) Паспорт памятника природы регионального значения "Мыс Кожевникова", согласно [приложению 2](#) к настоящему постановлению.

Информация об изменениях:

[Постановлением](#) Правительства Чукотского автономного округа от 18 апреля 2016 г. N 197 пункт 2 настоящего постановления изложен в новой редакции

[См. текст пункта в предыдущей редакции](#)

2. Контроль за исполнением настоящего постановления возложить на Департамент промышленной и сельскохозяйственной политики Чукотского автономного округа (Николаев Л.А.).

Председатель Правительства

Р. Копин

**Приложение 1**  
**к Постановлению** Правительства  
**Чукотского автономного округа**  
**от 20 июля 2011 г. N 306**

**Паспорт**  
**памятника природы регионального значения "Мыс Ванкарем"**

**1. Общие положения**

1.1. Наименование памятника природы: "Мыс Ванкарем".

1.2. Природный комплекс "Мыс Ванкарем" объявлен памятником природы регионального значения (далее - Памятник природы), а занятая им территория - особо охраняемой природной территорией регионального значения [Постановлением](#) Правительства Чукотского автономного округа от 20 августа 2007 года N 109.

1.3. Адрес (местонахождение) Памятника природы: Чукотский автономный округ, Иультинский район, мыс Ванкарем, к северу от села Ванкарем.

1.4. Памятник природы расположен на землях населенных пунктов - села Ванкарем Иультинского района в следующих границах:

1) северная: от западной оконечности мыса Ванкарем (точка А 67 50'50" северной широты, 175 50'30" западной долготы) на северо-восток по береговой линии до северной оконечности мыса Ванкарем (точка В 67 51'01" северной широты, 175 49'33" западной долготы) оттуда по береговой линии до восточной оконечности мыса Ванкарем (точка С 67 50'51" северной широты, 175 48'04" западной долготы);

2) восточная: от восточной оконечности мыса Ванкарем (точка С) на запад по береговой линии до места впадения безымянного ручья (точка D 67 50'42" северной широты, 175 49'40" западной долготы);

3) южная: от точки D вверх по ручью до точки E (67 50'50" северной широты, 175 49'51" западной долготы) далее на запад по склону мыса Ванкарем до точки F (67 50'48" северной широты, 175 50'06" западной долготы);

4) западная: от точки F на северо-запад по береговой линии до западной оконечности мыса Ванкарем (точка А).

1.5. Площадь Памятника природы 40 га. Охранная зона отсутствует.

Смежное землепользование - навигационный знак Ванкарем - 0,04 га (Провиденская гидробаза, постоянное (бессрочное пользование) кадастровый номер 87:06:030001:0028).

Информация об изменениях:

*Постановлением Правительства Чукотского автономного округа от 18 апреля 2016 г. N 197 в пункт 1.6 настоящего приложения внесены изменения*

*См. текст пункта в предыдущей редакции*

1.6. Памятник природы находится в ведении Департамента промышленной и сельскохозяйственной политики Чукотского автономного округа (далее - Департамент).

Информация об изменениях:

*Постановлением Правительства Чукотского автономного округа от 18 апреля 2016 г. N 197 в пункт 1.7 настоящего приложения внесены изменения*

*См. текст пункта в предыдущей редакции*

1.7. Памятник природы взят на учет в Комитете природопользования и охраны окружающей среды Департамента.

Информация об изменениях:

*Постановлением Правительства Чукотского автономного округа от 18 апреля 2016 г. N 197 в пункт 1.8 настоящего приложения внесены изменения*

*См. текст пункта в предыдущей редакции*

1.8. Паспорт Памятника природы составлен Комитетом природопользования и охраны окружающей среды Департамента.

1.9. К настоящему паспорту Памятника природы прилагаются:

**Приложение 1.** Схема расположения памятника природы "Мыс Ванкарем" в Чукотском автономном округе;

**Приложение 2.** Схема памятника природы "Мыс Ванкарем".

## 2. Краткое описание Памятника природы

2.1. Одним из типичных арктических прибрежных природных комплексов Чукотского моря является мыс Ванкарем - самый западный из цепи мысов, окаймляющих северное побережье восточной Чукотки. Он представляет собой невысокий (10-15 м над уровнем моря) останец, сложенный из рыхлых горных пород. Протяженность мыса составляет около двух км, а ширина у основания - не более 700 м. С берегом его соединяет галечно-песчаная коса, на которой расположено национальное село Ванкарем. В двух км к юго-востоку от оконечности мыса находится маленький (примерно, 150x50 м) глыбово-галечный остров Каркарпко (в устной традиции местных жителей - Эмкэкун).

Воды, омывающие мыс являются постоянным местообитанием кольчатой нерпы (*Pusa hispida*), в летне-осенний период здесь обычны лахтак (*Erignathus barbatus*),

серый кит (*Eshrichtius robustus*), а также ларга (*Phoca largha*), образующая небольшую береговую залежку в лагуне Ванкарем. По имеющимся наблюдениям, район мыса является крайним северо-западным пределом регулярных заходов косатки (*Orcinus orca*). С конца сентября по середину ноября в прибрежной зоне проходят массовые перемещения и, вероятно, нагул гренландского кита (*Balaena mysticetus*). Однако, наиболее важным биологическим компонентом мыса Ванкарем является крупное лежбище моржей (*Odobenus rosmarus divergens*), которое регулярно действует в течение последних 10 лет при отсутствии льдов в сентябре-октябре.

Первые сведения о "Ванкаремском" лежбище приведены у В.К. Арсеньева (1927 г.), оно действовало в 1934 г. (Никулин, 1941 г.), однако позже, по-видимому, прекратило свое существование. В.Н. Гольцев (1968 г.) пишет об этом лежбище, как "угасшем", хотя упоминает, что в 1964 г. 600 моржей выходили на о. Каркарпко. Современное поколение охотников вообще не помнит, чтобы моржи когда-либо формировали береговые залежки в окрестностях села Ванкарем до 1990-х годов. Примерно с середины 1990-х годов моржи регулярно стали формировать залежки сначала на остров Каркарпко, а затем и на коренном берегу мыса Ванкарем. В настоящее время лежбище на мысе Ванкарем является самым северо-западным в Чукотском море (за исключением островов Врангеля и Геральд) и одним из наиболее крупных по численности. Лежбище служит местом отдыха моржей в период осенней миграции от кромки льдов к Берингову проливу. На лежбище преобладают самки с молодняком. Наблюдается высокий уровень смертности детенышей и ослабленных животных. Больше всего моржей гибнет в результате панических давок. Как правило, паника охватывает часть лежбища и может быть вызвана либо естественными причинами, либо присутствием человека или собак. Среди естественных причин выделяются обрушение берега, падение моржей с крутых склонов, а также действия отдельных моржей, которые провоцируют сход части животных в воду, вероятно, с целью освободить место для залегания на ограниченной территории лежбища. Даже в спокойной ситуации много сеголетков получают травмы и гибнут. В 2002 году на лежбище и в его окрестностях было насчитано свыше 100 трупов моржей, а в 2005 году - свыше 150. Большую часть погибших моржей составляет молодняк. По ориентировочной оценке в некоторые годы численность моржей на лежбище (на острове и мысу) достигает 20 тысяч и более голов.

В свою очередь, высокая смертность моржей на лежбище является фактором, привлекающим белых медведей.

Обычно хищники начинают посещать район мыса Ванкарем после установления ледового покрова поздней осенью и кормятся здесь в течение всей зимы, иногда образуя крупные скопления. В отличие от других мысов арктического побережья Чукотки уникальность мыса Ванкарем состоит в том, что ключевые участки обитания моржей и белых медведей находятся в непосредственной близости с поселением людей, история которого насчитывает не менее 1-1,5 тысячелетий.

2.2. Значение Памятника природы: региональное (окружное).

2.3. Назначение Памятника природы:

- 1) охрана ценофонда (сообщества тундр, прибрежные сообщества);
- 2) охрана генофонда (редкие виды животных и растений);
- 3) научное;
- 4) историко-культурное (охрана ландшафта мест древних поселений коренных жителей Чукотки).

### **3. Режим особой охраны Памятника природы**

Информация об изменениях:

*Постановлением Правительства Чукотского автономного округа от 18 апреля 2016 г. N 197 в пункт 3.1 настоящего приложения внесены изменения*

*См. текст пункта в предыдущей редакции*

3.1. В соответствии с [пунктом 1 статьи 25](#) Федерального закона от 14 марта 1995 года N 33-ФЗ "Об особо охраняемых природных территориях", статус данного объекта определяется как "памятник природы". Лица и организации, виновные в нарушении режима особой охраны Памятника природы, привлекаются к ответственности в порядке, установленном [Кодексом](#) Российской Федерации об административных правонарушениях от 30 декабря 2001 года N 195-ФЗ и [Уголовным кодексом](#) Российской Федерации от 13 июня 1996 года N 63-ФЗ. Режим особой охраны Памятника природы учитывается при разработке планов и перспектив экономического и социального развития, территориальных комплексных схем, схем землеустройства и районной планировки.

Все мероприятия на территории Памятника природы проводятся при условии согласования с Департаментом.

Расходы по обеспечению установленного режима особой охраны Памятника природы возмещаются в соответствии с законодательством Российской Федерации и Чукотского автономного округа.

3.2. Памятник природы создан без изъятия земель у землепользователей.

На территории Памятника природы запрещаются:

- 1) отвод земель под любые виды пользования;
- 2) любое повреждение растительного покрова (в том числе разведение костров);
- 3) разведка и добыча полезных ископаемых, буро-взрывные и горные работы;
- 4) любое строительство, прокладка дорог и любых иных новых коммуникаций;
- 5) любое повреждение напочвенного покрова;
- 6) спортивная и любительская охота (сентябрь-октябрь в период нахождения моржей на лежбище);
- 7) спортивная и любительская рыбная ловля (сентябрь-октябрь в период нахождения моржей на лежбище);
- 8) замусоривание и загрязнение территории, складирование и захоронение любых отходов;
- 9) пролет моторных летательных аппаратов ниже двух километров над территорией памятника природы и на расстоянии одного километра от границ памятника природы;
- 10) сброс балластных вод, производственного и бытового мусора с судов на расстоянии четырех километров от его границы;
- 11) на расстоянии четырех километров от его границы - использование сирен, ревунов и других механических, электрических и электромеханических средств подачи звуковых сигналов, за исключением случаев навигации в условиях пониженной видимости;
- 12) на расстоянии менее одного километра от границ памятника природы осуществление морского туризма и морской рекреации;
- 13) посещение лежбища (сентябрь-октябрь в период нахождения моржей на лежбище);

Информация об изменениях:

*Постановлением Правительства Чукотского автономного округа от 18 апреля 2016 г. N 197 в подпункт 14 пункта 3.2 настоящего приложения внесены изменения*

[См. текст подпункта в предыдущей редакции](#)

14) другие виды деятельности, противоречащие основной цели объявления природных комплексов и объектов памятниками природы и установленному для них режиму особой охраны, за исключением:

сбора грибов и ягод для личного потребления;

традиционной охоты на морских млекопитающих в пределах выделяемых лимитов;

формирования и предоставления земельных участков под развитие инфраструктуры территории, на которой расположен Памятник природы, в целях его функционирования на основании проекта, прошедшего государственную экологическую экспертизу, и по согласованию с Правительством Чукотского автономного округа;

по согласованию с Департаментом:

сбора зоологических коллекций;

научных исследований, не связанных с нарушением режима особой охраны территории Памятника природы и не нарушающих естественное функционирование природного комплекса;

экскурсионно-туристической и рекреационной деятельности.

Согласование (отказ в согласовании) Правительством Чукотского автономного округа или Департаментом осуществления планируемой деятельности, указанной в [абзацах четвёртом - восьмом](#) настоящего подпункта производится в течение 10 дней с момента поступления в Правительство Чукотского автономного округа или Департамент письменного обращения, посредством направления заявителю письменного ответа о согласовании, либо об отказе в согласовании заявленных в обращении действий.

Отказ Правительства Чукотского автономного округа или Департамента в согласовании заявленных в обращении действий, производится в случае, если такие действия не предусмотрены [абзацами четвёртым - восьмым](#) настоящего подпункта, а также [пунктом 3.2](#) Положения о памятнике природы регионального значения "Мыс Ванкарем", утверждённого [Постановлением](#) Правительства Чукотского автономного округа от 20 августа 2007 года N 109 "Об объявлении природного комплекса "Мыс Ванкарем" памятником природы регионального значения".

Информация об изменениях:

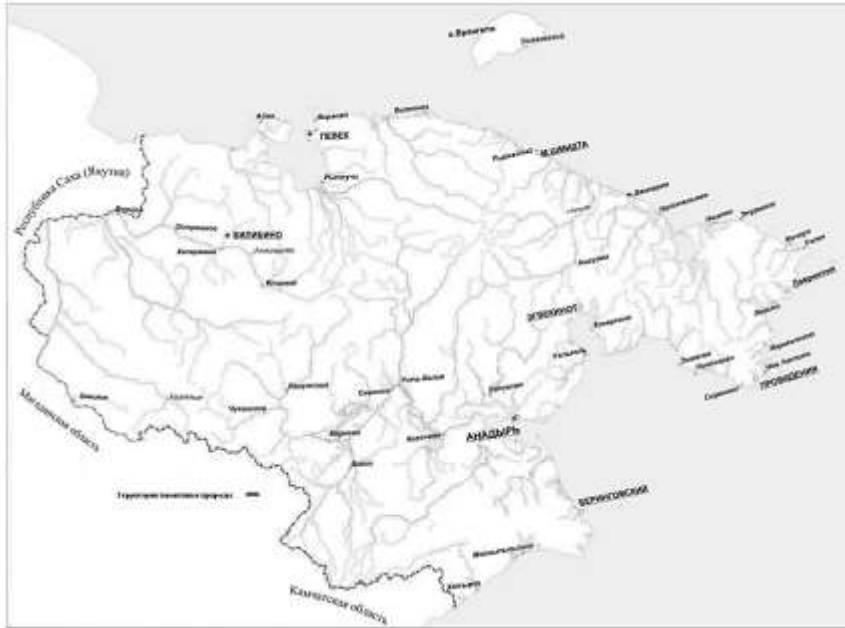
[Постановлением](#) Правительства Чукотского автономного округа от 18 апреля 2016 г. N 197 в пункт 3.3 настоящего приложения внесены изменения

[См. текст пункта в предыдущей редакции](#)

3.3. Организация, взявшая на себя обязательство по охране Памятника природы в части охраны и контроля за соблюдением режима особой охраны, в том числе при осуществлении хозяйственной деятельности - Администрация городского округа Эгвекинот, юридический и почтовый адрес: 689202, Чукотский автономный округ, Иультинский район, п. Эгвекинот, ул. Ленина, 9; номер телефона (42734) 2-31-14.

**Приложение 1**  
**к Паспорту памятника природы**  
**регионального значения "Мыс Ванкарем"**

**Схема**  
**расположения памятника природы регионального значения "Мыс Ванкарем" в**  
**Чукотском автономном округе**



Приложение 2  
к [Паспорту](#) памятника природы  
регионального значения "Мыс Ванкарем"

Схема  
памятника природы регионального значения "Мыс Ванкарем"



Приложение 2  
к [Постановлению](#) Правительства  
Чукотского автономного округа  
от 20 июля 2011 г. N 306

Паспорт  
памятника природы регионального значения "Мыс Кожевникова"

### 1. Общие положения

1.1. Наименование памятника природы: "Мыс Кожевникова".

1.2. Природный комплекс "Мыс Кожевникова" объявлен памятником природы регионального значения (далее - Памятник природы), а занятая им территория - особо охраняемой природной территорией регионального значения [Постановлением](#) Правительства Чукотского автономного округа от 13 декабря 2010 года N 421.

1.3. Адрес (местонахождение) Памятника природы: Чукотский автономный округ, Иультинский район, мыс Кожевникова, окраина села Рыркайпий.

Информация об изменениях:

[Постановлением](#) Правительства Чукотского автономного округа от 18 апреля 2016 г. N 197 в пункт 1.4 настоящего приложения внесены изменения

[См. текст пункта в предыдущей редакции](#)

1.4. Памятник природы расположен на землях населенных пунктов - села Рыркайпий Иультинского района в следующих границах:

1) северная: от точки А (северо-западной оконечности мыса 68 55'55" северной широты, 179 29'55" западной долготы) на восток береговая линия мыса Кожевникова шириной 10 метров до пересечения с точкой В (северо-восточная оконечность мыса Кожевникова 68 55'44" северной широты, 179 28'55" западной долготы);

2) восточная: от точки В (северо-восточная оконечность мыса Кожевникова 68 55'44" северной широты, 179 28'55" западной долготы) на юг береговой линией шириной 10 метров до точки соприкосновения с косой, далее по восточной границе косы на юг до точки С (68 55'19" северной широты, 179 29'02" западной долготы);

3) южная: от точки С (68 55'19" северной широты, 179 29'02" западной долготы) строго по прямой на запад до точки D (юго-западный угол старого пирса);

4) западная: от точки D (юго-западный угол старого пирса) на север по восточной границе косы до пересечения с мысом Кожевникова, затем на северо-запад береговой линией шириной 10 метров до пересечения с точкой А (северо-западной оконечности мыса Кожевникова 68 55'55" северной широты, 179 29'55" западной долготы).

1.5. Площадь Памятника природы 5,16 га. Охранный зона отсутствует.

Информация об изменениях:

[Постановлением](#) Правительства Чукотского автономного округа от 18 апреля 2016 г. N 197 в пункт 1.6 настоящего приложения внесены изменения

[См. текст пункта в предыдущей редакции](#)

1.6. Памятник природы находится в ведении Департамента промышленной и сельскохозяйственной политики Чукотского автономного округа (далее - Департамент).

Информация об изменениях:

[Постановлением](#) Правительства Чукотского автономного округа от 18 апреля 2016 г. N 197 в пункт 1.7 настоящего приложения внесены изменения

[См. текст пункта в предыдущей редакции](#)

1.7. Памятник природы взят на учет в Комитете природопользования и охраны окружающей среды Департамента.

Информация об изменениях:

[Постановлением](#) Правительства Чукотского автономного округа от 18 апреля 2016 г. N 197 в пункт 1.8 настоящего приложения внесены изменения

[См. текст пункта в предыдущей редакции](#)

1.8. Паспорт Памятника природы составлен Комитетом природопользования и охраны окружающей среды Департамента.

1.9. К настоящему паспорту Памятника природы прилагаются:

[Приложение 1](#). Схема расположения памятника природы "Мыс Кожевникова" в

Чукотском автономном округе;

Приложение 2. Схема памятника природы "Мыс Кожевникова".

## 2. Краткое описание Памятника природы

2.1. Немногочисленные мысы на арктическом побережье Чукотского моря, вклинивающиеся в водное пространство, играют особую роль в жизни многих видов морских млекопитающих и птиц.

В летне-осенний период здесь формируются береговые лежбища тихоокеанского моржа (*Odobenus rosmarus divergens*) и колонии морских птиц. К ним приурочены прибрежные нагульные поля и миграционные пути разных видов китообразных. Для таких районов характерны сильные ветра и течения, которые зимой и весной создают постоянные разрывы в ледовом покрове, привлекающие кольчатую нерпу (*Phoca hispida*). Белые медведи (*Ursus maritimus*) регулярно посещают районы мысов во все сезоны, образуя, при обилии корма, долговременные скопления (чаще всего в конце лета и осенью). По тем же причинам вблизи мысов часто устраивают выводковые норы песцы (*Lepus lagopus*), которые кормятся не только птицами и их яйцами, но и трупами морских млекопитающих, остатками добычи белых медведей, а в весенний период активно охотятся на детенышей нерпы. Мыс Кожевникова является одним из таких прибрежных природных комплексов арктического побережья. Протяженность мыса составляет около одного км, а ширина у основания - не более 300 м. С берегом его соединяет галечно-песчаная коса, в основании которой расположено национальное село Рыркайпий. В переводе с чукотского Рыркайпий обозначает "участок суши, выступающий далеко в море и заграждающий дорогу моржам", что означает, что мыс издавна использовался моржами во время сезонных миграций.

Глобальное изменение климата и повсеместное потепление привело к изменению экологической обстановки на арктическом побережье Чукотки. Сокращение ледяных полей в летнее время привело к тому, что тихоокеанские моржи были вынуждены перемещаться со льда на побережье и образовывать новые и новые лежбища.

В последние годы моржи делали неоднократные попытки выходить на берег в районе мыса Кожевникова, но одиночные особи пугались людей и работающей техники и быстро уплывали. Благодаря усилиям сельской администрации, правоохранительных органов и местных жителей, взявших под охрану мыс Кожевникова, с 28 августа 2007 года на мысе Кожевникова начали выходить моржи, и в итоге образовалось крупнейшее на побережье Чукотки лежбище тихоокеанских моржей численностью не менее 40 тыс. особей. В свою очередь, высокая смертность моржей на лежбище является фактором, привлекающим белых медведей.

Обычно хищники начинают посещать район села Рыркайпий после установления ледового покрова поздней осенью и кормятся в районе побережья здесь в течение всей зимы, иногда образуя крупные скопления.

2.2. Значение Памятника природы: региональное (окружное).

2.3. Назначение Памятника природы:

- 1) охрана ценофонда (сообщества тундр, прибрежные сообщества);
- 2) охрана генофонда (редкие виды животных и растений);
- 3) научное.

## 3. Режим особой охраны Памятника природы

Информация об изменениях:

*Постановлением Правительства Чукотского автономного округа от 18 апреля 2016 г. N 197 в пункт 3.1 настоящего приложения внесены изменения*

*См. текст пункта в предыдущей редакции*

3.1. В соответствии с [пунктом 1 статьи 25](#) Федерального закона от 14 марта 1995 года N 33-ФЗ "Об особо охраняемых природных территориях", статус данного объекта определяется как "памятник природы". Лица и организации, виновные в нарушении режима особой охраны Памятника природы, привлекаются к ответственности в порядке, установленном [Кодексом](#) Российской Федерации об административных правонарушениях от 30 декабря 2001 года N 195-ФЗ и [Уголовным кодексом](#) Российской Федерации от 13 июня 1996 года N 63-ФЗ. Режим особой охраны Памятника природы учитывается при разработке планов и перспектив экономического и социального развития, территориальных комплексных схем, схем землеустройства и районной планировки.

Все мероприятия на территории Памятника природы проводятся при условии согласования с Департаментом.

Расходы по обеспечению установленного режима особой охраны Памятника природы возмещаются в соответствии с законодательством Российской Федерации и Чукотского автономного округа.

3.2. Памятник природы создан без изъятия земель у землепользователей.

На территории Памятника природы запрещаются:

- 1) отвод земель под любые виды пользования;
- 2) любое повреждение растительного покрова (в том числе разведение костров);
- 3) разведка и добыча полезных ископаемых, буро-взрывные и горные работы;
- 4) любое строительство, прокладка дорог и любых иных новых коммуникаций;
- 5) любое повреждение почвенного покрова;
- 6) спортивная и любительская охота;
- 7) спортивная и любительская рыбная ловля (август-октябрь в период нахождения моржей на лежбище);
- 8) замусоривание и загрязнение территории, складирование и захоронение любых отходов;
- 9) пролет моторных летательных аппаратов ниже двух километров над территорией Памятника природы и на расстоянии одного километра от границ Памятника природы (за исключением самолетов, заходящих на посадку и взлетающих из аэропорта Мыс Шмидта);
- 10) сброс балластных вод, производственного и бытового мусора с судов на расстоянии четырех километров от границ Памятника природы;
- 11) на расстоянии четырех километров от границ Памятника природы - использование сирен, ревунов и других механических, электрических и электромеханических средств подачи звуковых сигналов, за исключением случаев навигации в условиях пониженной видимости;
- 12) на расстоянии одного километра от границ Памятника природы осуществление морского туризма и морской рекреации;
- 13) проход на территорию лежбища (сентябрь-октябрь в период нахождения моржей на лежбище);

Информация об изменениях:

*Постановлением Правительства Чукотского автономного округа от 18 апреля 2016 г. N 197 в подпункт 14 пункта 3.2 настоящего приложения внесены изменения*

[См. текст подпункта в предыдущей редакции](#)

14) любые другие виды деятельности, противоречащие основной цели объявления природного комплекса Памятником природы и режиму особой охраны его территории, за исключением:

сбора грибов и ягод для собственных нужд;

традиционной охоты на морских млекопитающих в пределах выделяемых лимитов.

формирования и предоставления земельных участков в целях развития инфраструктуры территории Памятника природы для его функционирования на основании проекта, прошедшего государственную экологическую экспертизу, по согласованию с Правительством Чукотского автономного округа;

по согласованию с Департаментом:

сбора зоологических коллекций;

научных исследований, не связанных с нарушением режима особой охраны территории Памятника природы и не нарушающих естественное функционирование природного комплекса;

экскурсионно-туристической и рекреационной деятельности.

Согласование (отказ в согласовании) Правительством Чукотского автономного округа или Департаментом осуществления планируемой деятельности, указанной в [абзацах четвёртом - восьмом](#) настоящего подпункта производится в течение 10 дней с момента поступления в Правительство Чукотского автономного округа или Департамент письменного обращения, посредством направления заявителю письменного ответа о согласовании, либо об отказе в согласовании заявленных в обращении действий.

Отказ Правительства Чукотского автономного округа или Департамента в согласовании заявленных в обращении действий, производится в случае, если такие действия не предусмотрены [абзацами четвёртым - восьмым](#) настоящего подпункта, а также [пунктом 3.2](#) Положения о памятнике природы регионального значения "Мыс Кожевникова", утверждённого [Постановлением](#) Правительства Чукотского автономного округа от 13 декабря 2010 года N 421 "Об объявлении природного комплекса "Мыс Кожевникова" памятником природы регионального значения".

Информация об изменениях:

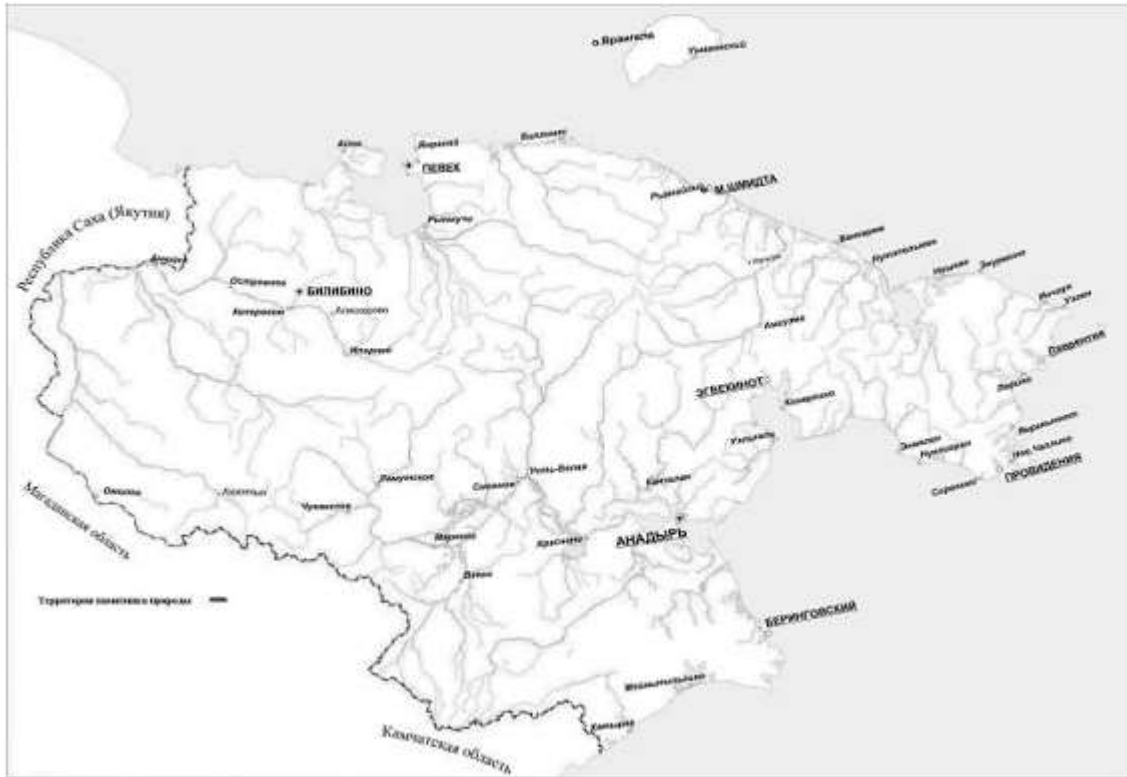
[Постановлением](#) Правительства Чукотского автономного округа от 18 апреля 2016 г. N 197 в пункт 3.3 настоящего приложения внесены изменения

[См. текст пункта в предыдущей редакции](#)

3.3. Организация, взявшая на себя обязательство по охране Памятника природы в части охраны и контроля за соблюдением режима особой охраны, в том числе при осуществлении хозяйственной деятельности - Администрация городского округа Эгвекинот, юридический и почтовый адрес: 689202, Чукотский автономный округ, Иультинский район, п. Эгвекинот, ул. Ленина, 9; номер телефона (42734) 2-31-14.

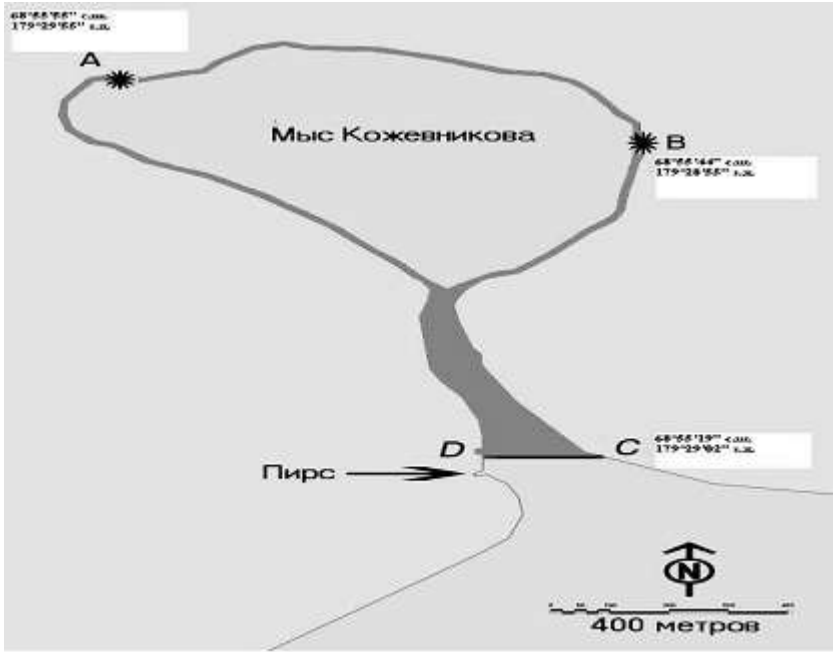
**Приложение 1**  
**к Паспорту памятника природы**  
**регионального значения "Мыс Кожевникова"**

**Схема**  
**расположения памятника природы регионального значения "Мыс Кожевникова" в**  
**Чукотском автономном округе**



Приложение 2  
к Паспорту памятника природы  
регионального значения "Мыс Кожевникова"

Схема  
памятника природы регионального значения "Мыс Кожевникова"





**ОХРАННОЕ ОБЯЗАТЕЛЬСТВО**  
**на памятник природы регионального значения**  
**«Мыс Кожевникова»**

*название памятника природы*

место расположения городской округ Эгвекинот Чукотского автономного округа  
*район*

Администрация городского округа Эгвекинот Чукотского автономного округа

*наименование юридического лица, взявшего на себя обязательство по охране памятника природы*

в лице Малаховой Евгении Владимировны – уполномоченного Главы Администрации городского округа Эгвекинот в селе Рыркайпий.

*фамилия, имя, отчество, должность руководителя*

действующего на основании Устава, именуемый в дальнейшем «Охраняющий», в соответствии с Федеральным законом от 14 марта 1995 года № 33-ФЗ «Об особо охраняемых природных территориях» и Постановлением Правительства Чукотского автономного округа от 28 июня 2011 года № 273 «О памятниках природы регионального значения Чукотского автономного округа, образованных до 2007 года»

**берет на себя следующие обязательства по охране памятника природы регионального значения:**

- обеспечить выполнение указанного в Постановлении Правительства Чукотского автономного округа от 28 июня 2011 года № 273 «О памятниках природы регионального значения Чукотского автономного округа, образованных до 2007 года» режима особой охраны памятника природы;

- осуществлять меры, необходимые для сохранения памятника природы регионального значения;

- своевременно принимать меры по пресечению нарушений режима охраны памятника природы регионального значения, а также по устранению их последствий;

- немедленно извещать специально уполномоченный орган исполнительной власти Чукотского автономного округа обо всех нарушениях режима о любом повреждении, стихийном бедствии и ином обстоятельстве, нанесшем ущерб памятнику природы регионального значения или угрожающем ему.

Адрес «Охраняющего»: 689230, Чукотский автономный округ, Нультинский район, с. Рыркайпий, ул. Транспортная, д. 20, тел. 8 (42739) 9-13-66.

*подпись руководителя организации*



Уполномоченный орган исполнительной власти Чукотского автономного округа по охране окружающей среды: Департамент промышленной и сельскохозяйственной политики Чукотского автономного округа 689000, Чукотский автономный округ, город Анадырь, ул. Отке, д. 4.

*наименование организации, ее адрес*

Выдано Комитетом природопользования и охраны окружающей среды Департамента промышленной и сельскохозяйственной политики Чукотского автономного округа.

*наименование организации, выдавшей охранное обязательство*

«27» апреля 2016 г.

Примечание:

Охранное обязательство заполняется в четырех экземплярах с использованием оргтехники.

Один экземпляр хранится у «Охраняющего».

Настоящее охранное обязательство действует до принятия органами государственной власти Чукотского автономного округа решения об изменении статуса территории, режима ее использования, охранного режима.