

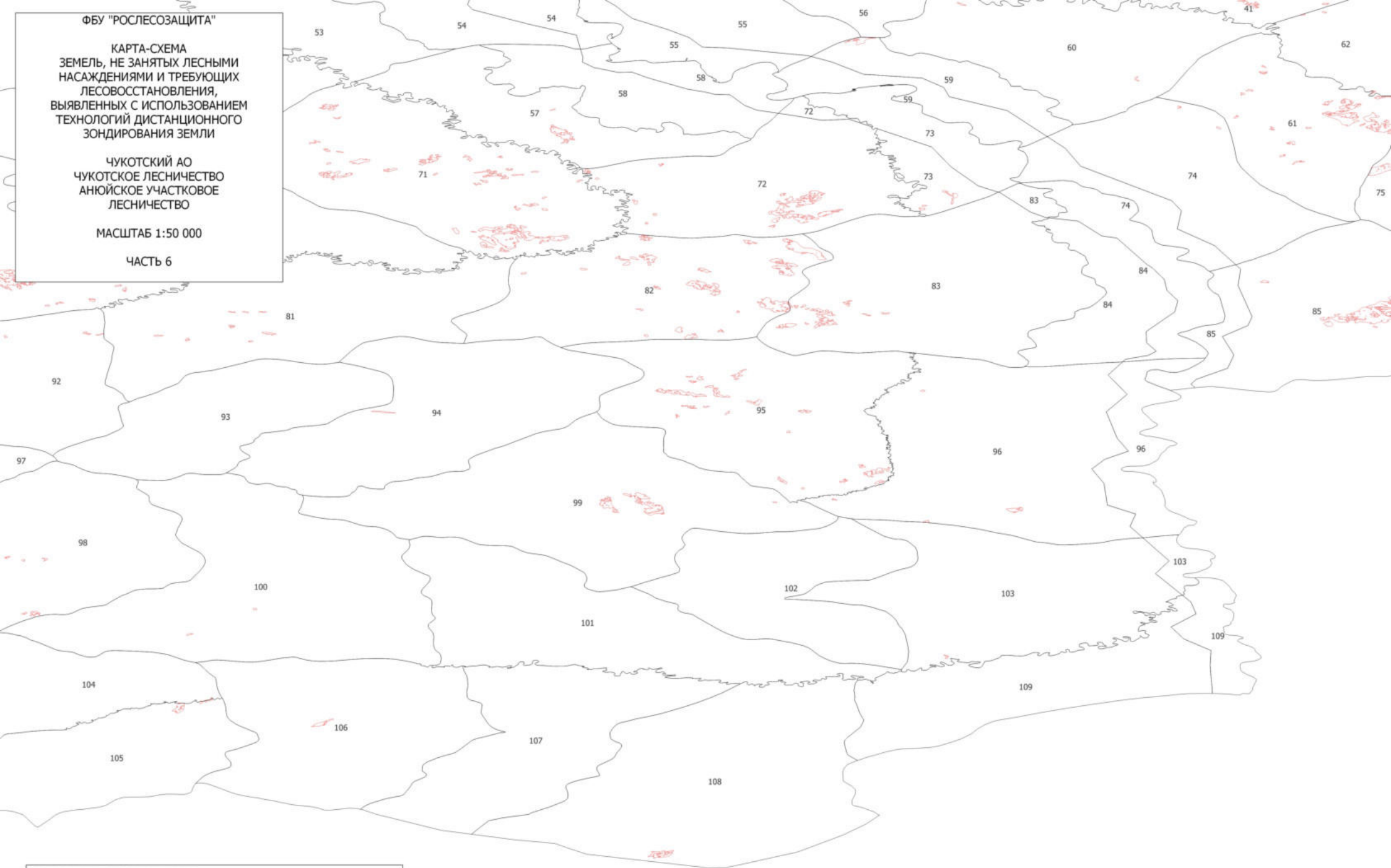
ФБУ "РОСЛЕСОЗАЩИТА"

КАРТА-СХЕМА
ЗЕМЕЛЬ, НЕ ЗАНЯТЫХ ЛЕСНЫМИ
НАСАЖДЕНИЯМИ И ТРЕБУЮЩИХ
ЛЕСОВОССТАНОВЛЕНИЯ,
ВЫЯВЛЕННЫХ С ИСПОЛЬЗОВАНИЕМ
ТЕХНОЛОГИЙ ДИСТАНЦИОННОГО
ЗОНДИРОВАНИЯ ЗЕМЛИ

ЧУКОТСКИЙ АО
ЧУКОТСКОЕ ЛЕСНИЧЕСТВО
АНЮЙСКОЕ УЧАСТКОВОЕ
ЛЕСНИЧЕСТВО

МАСШТАБ 1:50 000

ЧАСТЬ 6



УСЛОВНЫЕ ОБОЗНАЧЕНИЯ

□ Границы квартальной сети

■ Участки фонда лесовосстановления, выявленные по данным ДЗЗ
23 Номер лесного квартала

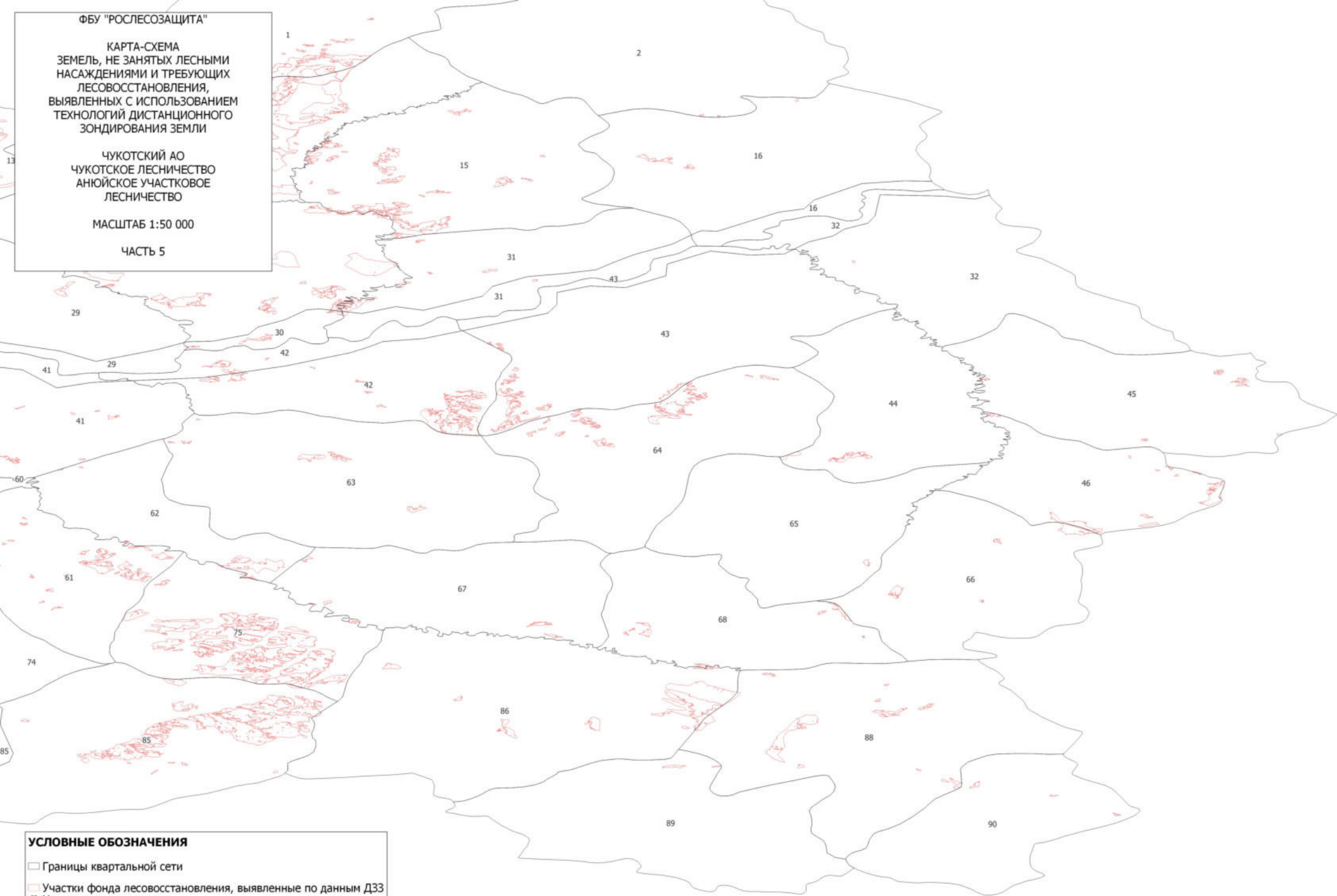
ФБУ "РОСЛЕСОЗАЩИТА"

КАРТА-СХЕМА
ЗЕМЕЛЬ, НЕ ЗАНЯТЫХ ЛЕСНЫМИ
НАСАЖДЕНИЯМИ И ТРЕБУЮЩИХ
ЛЕСОВОССТАНОВЛЕНИЯ,
ВЫЯВЛЕННЫХ С ИСПОЛЬЗОВАНИЕМ
ТЕХНОЛОГИЙ ДИСТАНЦИОННОГО
ЗОНДИРОВАНИЯ ЗЕМЛИ

ЧУКОТСКИЙ АО
ЧУКОТСКОЕ ЛЕСНИЧЕСТВО
АНЮЙСКОЕ УЧАСТКОВОЕ
ЛЕСНИЧЕСТВО

МАСШТАБ 1:50 000

ЧАСТЬ 5



УСЛОВНЫЕ ОБОЗНАЧЕНИЯ

□ Границы квартальной сети

■ Участки фонда лесовосстановления, выявленные по данным ДЗЗ
23 Номер лесного квартала

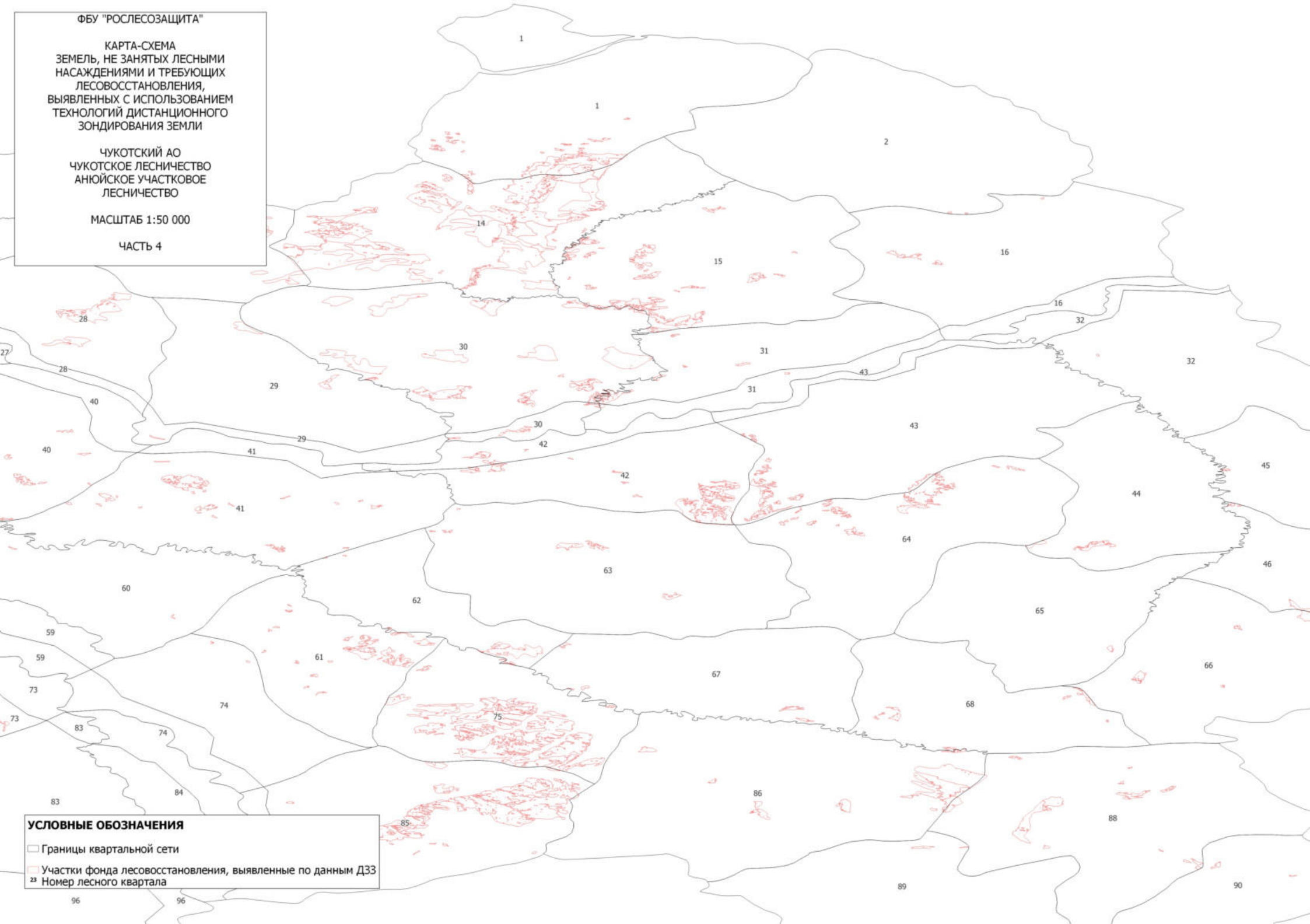
ФБУ "РОСЛЕСОЗАЩИТА"

КАРТА-СХЕМА
ЗЕМЕЛЬ, НЕ ЗАНЯТЫХ ЛЕСНЫМИ
НАСАЖДЕНИЯМИ И ТРЕБУЮЩИХ
ЛЕСОВОССТАНОВЛЕНИЯ,
ВЫЯВЛЕННЫХ С ИСПОЛЬЗОВАНИЕМ
ТЕХНОЛОГИЙ ДИСТАНЦИОННОГО
ЗОНДИРОВАНИЯ ЗЕМЛИ

ЧУКОТСКИЙ АО
ЧУКОТСКОЕ ЛЕСНИЧЕСТВО
АНЮЙСКОЕ УЧАСТКОВОЕ
ЛЕСНИЧЕСТВО

МАСШТАБ 1:50 000

ЧАСТЬ 4



УСЛОВНЫЕ ОБОЗНАЧЕНИЯ

□ Границы квартальной сети

■ Участки фонда лесовосстановления, выявленные по данным ДЗЗ

²³ Номер лесного квартала

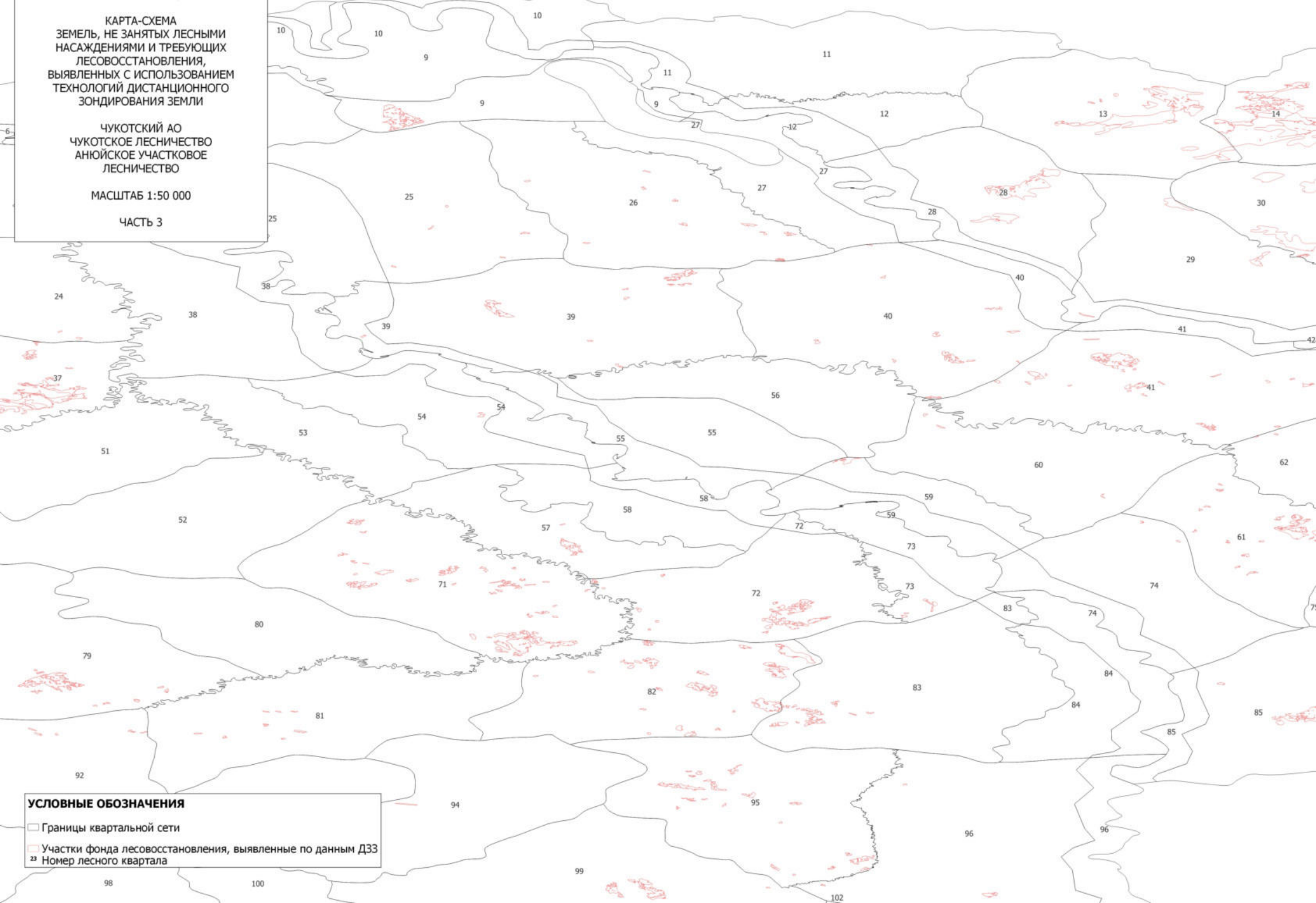
ФБУ "РОСЛЕСОЗАЩИТА"

КАРТА-СХЕМА
ЗЕМЕЛЬ, НЕ ЗАНЯТЫХ ЛЕСНЫМИ
НАСАЖДЕНИЯМИ И ТРЕБУЮЩИХ
ЛЕСОВОССТАНОВЛЕНИЯ,
ВЫЯВЛЕННЫХ С ИСПОЛЬЗОВАНИЕМ
ТЕХНОЛОГИЙ ДИСТАНЦИОННОГО
ЗОНДИРОВАНИЯ ЗЕМЛИ

ЧУКОТСКИЙ АО
ЧУКОТСКОЕ ЛЕСНИЧЕСТВО
АНЮЙСКОЕ УЧАСТКОВОЕ
ЛЕСНИЧЕСТВО

МАСШТАБ 1:50 000

ЧАСТЬ 3



УСЛОВНЫЕ ОБОЗНАЧЕНИЯ

- Границы квартальной сети
- Участки фонда лесовосстановления, выявленные по данным ДЗЗ
- 23 Номер лесного квартала

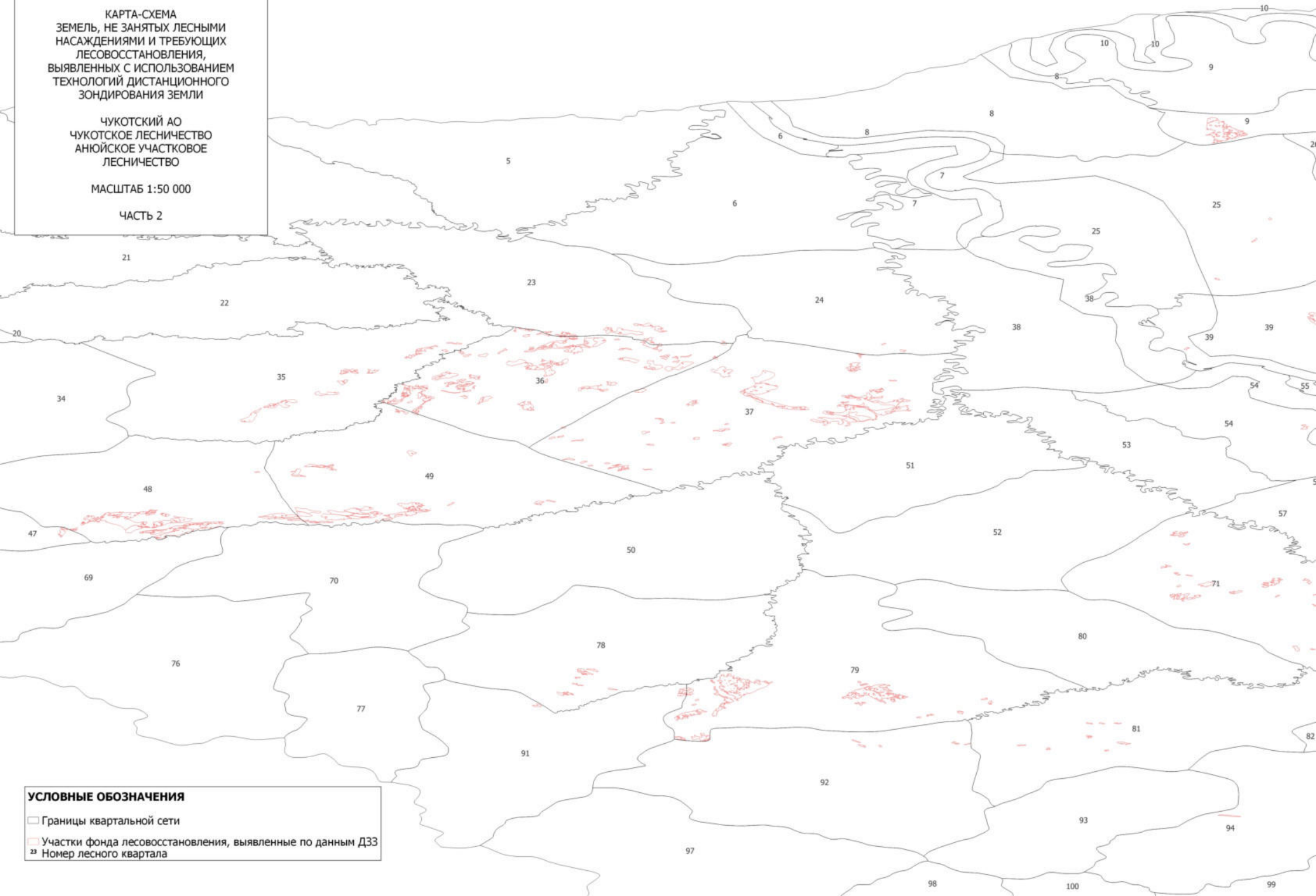
ФБУ "РОСЛЕСОЗАЩИТА"

КАРТА-СХЕМА
ЗЕМЕЛЬ, НЕ ЗАНЯТЫХ ЛЕСНЫМИ
НАСАЖДЕНИЯМИ И ТРЕБУЮЩИХ
ЛЕСОВОССТАНОВЛЕНИЯ,
ВЫЯВЛЕННЫХ С ИСПОЛЬЗОВАНИЕМ
ТЕХНОЛОГИЙ ДИСТАНЦИОННОГО
ЗОНДИРОВАНИЯ ЗЕМЛИ

ЧУКОТСКИЙ АО
ЧУКОТСКОЕ ЛЕСНИЧЕСТВО
АНЮЙСКОЕ УЧАСТКОВОЕ
ЛЕСНИЧЕСТВО

МАСШТАБ 1:50 000

ЧАСТЬ 2



УСЛОВНЫЕ ОБОЗНАЧЕНИЯ

□ Границы квартальной сети

■ Участки фонда лесовосстановления, выявленные по данным ДЗЗ
23 Номер лесного квартала

ФБУ "РОСЛЕСОЗАЩИТА"

КАРТА-СХЕМА
ЗЕМЕЛЬ, НЕ ЗАНЯТЫХ ЛЕСНЫМИ
НАСАЖДЕНИЯМИ И ТРЕБУЮЩИХ
ЛЕСОВОССТАНОВЛЕНИЯ,
ВЫЯВЛЕННЫХ С ИСПОЛЬЗОВАНИЕМ
ТЕХНОЛОГИЙ ДИСТАНЦИОННОГО
ЗОНДИРОВАНИЯ ЗЕМЛИ

ЧУКОТСКИЙ АО
ЧУКОТСКОЕ ЛЕСНИЧЕСТВО
АНЮЙСКОЕ УЧАСТКОВОЕ
ЛЕСНИЧЕСТВО

МАСШТАБ 1:50 000

ЧАСТЬ 1



УСЛОВНЫЕ ОБОЗНАЧЕНИЯ

□ Границы квартальной сети

■ Участки фонда лесовосстановления, выявленные по данным ДЗЗ
23 Номер лесного квартала

Итоговая повыведная ведомость земель, не занятых лесными насаждениями и требующих лесовосстановления, выявленных с использованием технологий дистанционного зондирования Земли

1	2	3	4	5	6	7	8	9	10	11	12	13	14	15	16	17	18	19	20
Субъект Российской Федерации	Лесничество	Учестовое лесничество	Уровнище (дана) выдела участка лесничества	Номер лесного квартала	Номер лесовосстановительного выдела	Площадь лесовосстановительного выдела в га, до десятых	Лесной район	Целевое назначение лесов	Категория защитных лесов	Особо защитные участки лесов	Право использования лесов (аренда, постоянное бесспорное пользование)	Вид использования лесов в соответствии с предоставленным правом (договором аренды, концессией (приказом) для предоставления права постоянного бесспорного пользования)	Бонитет	Тип леса	Тип лесорастительных условий	Площадь участка лесовосстановления по данным ДЗЗ (в га, до десятых)	Наименование категории земель фонда лесовосстановления	Год образования категории земель фонда лесовосстановления	Возможный способ лесовосстановления
Чукотский автономный округ	Чукотское	Билибинское		21	40	340	Дальневосточный район притундровых лесов и редкостойной тайги	Защитные леса	леса, расположенные в пустынных, полупустынных, лесостепных, лесотундровых зонах, степях, горах				5А	ЛБАГЛ	А3	3,4	пустырь	0	
Чукотский автономный округ	Чукотское	Билибинское		21	50	652	Дальневосточный район притундровых лесов и редкостойной тайги	Защитные леса	леса, расположенные в пустынных, полупустынных, лесостепных, лесотундровых зонах, степях, горах				5А	ЛБАГЛ	А3	2,1	пустырь	0	
Чукотский автономный округ	Чукотское	Билибинское		24	5	80120	Дальневосточный район притундровых лесов и редкостойной тайги	Защитные леса	леса, расположенные в пустынных, полупустынных, лесостепных, лесотундровых зонах, степях, горах				5Б	КСЛШ	А2	17,5	пустырь	0	
Чукотский автономный округ	Чукотское	Билибинское		30	39	40	Дальневосточный район притундровых лесов и редкостойной тайги	Защитные леса	леса, расположенные в пустынных, полупустынных, лесостепных, лесотундровых зонах, степях, горах				5А	ЛБАГЛ	А3	2,6	пустырь	0	
Чукотский автономный округ	Чукотское	Билибинское		32	1	13200	Дальневосточный район притундровых лесов и редкостойной тайги	Защитные леса	леса, расположенные в пустынных, полупустынных, лесостепных, лесотундровых зонах, степях, горах				5А	ЛБАГЛ	А3	2,9	пустырь	0	
Чукотский автономный округ	Чукотское	Билибинское		32	1	13200	Дальневосточный район притундровых лесов и редкостойной тайги	Защитные леса	леса, расположенные в пустынных, полупустынных, лесостепных, лесотундровых зонах, степях, горах				5А	ЛБАГЛ	А3	4,8	пустырь	0	
Чукотский автономный округ	Чукотское	Билибинское		32	1	13200	Дальневосточный район притундровых лесов и редкостойной тайги	Защитные леса	леса, расположенные в пустынных, полупустынных, лесостепных, лесотундровых зонах, степях, горах				5А	ЛБАГЛ	А3	2,4	пустырь	0	

Чукотский автономный округ	Чукотское	Билибинское		82	51	209	Дальневосточный район притундровых лесов и редкостной тайги	Защитные леса	леса, расположенные в пустынных, полупустынных, лесостепных, лесотундровых зонах, степях, горах		аренда	осуществление геологического изучения и добыча полезных ископаемых	56	ЛБАГЛ	A3	7,4	пустырь	0
Чукотский автономный округ	Чукотское	Билибинское		83	9	106	Дальневосточный район притундровых лесов и редкостной тайги	Защитные леса	леса, расположенные в пустынных, полупустынных, лесостепных, лесотундровых зонах, степях, горах				56	ЛЛИШ	A1	4,9	пустырь	0
Чукотский автономный округ	Чукотское	Билибинское		83	9	106	Дальневосточный район притундровых лесов и редкостной тайги	Защитные леса	леса, расположенные в пустынных, полупустынных, лесостепных, лесотундровых зонах, степях, горах				56	ЛЛИШ	A1	2,9	пустырь	0
Чукотский автономный округ	Чукотское	Билибинское		83	9	106	Дальневосточный район притундровых лесов и редкостной тайги	Защитные леса	леса, расположенные в пустынных, полупустынных, лесостепных, лесотундровых зонах, степях, горах				56	ЛЛИШ	A1	2,2	пустырь	0
Чукотский автономный округ	Чукотское	Билибинское		83	9	106	Дальневосточный район притундровых лесов и редкостной тайги	Защитные леса	леса, расположенные в пустынных, полупустынных, лесостепных, лесотундровых зонах, степях, горах				56	ЛЛИШ	A1	2,6	пустырь	0
Чукотский автономный округ	Чукотское	Билибинское		83	9	106	Дальневосточный район притундровых лесов и редкостной тайги	Защитные леса	леса, расположенные в пустынных, полупустынных, лесостепных, лесотундровых зонах, степях, горах				56	ЛЛИШ	A1	4,3	пустырь	0
Чукотский автономный округ	Чукотское	Билибинское		83	17	112	Дальневосточный район притундровых лесов и редкостной тайги	Защитные леса	леса, расположенные в пустынных, полупустынных, лесостепных, лесотундровых зонах, степях, горах				56	ЛЛИШ	A1	45,3	пустырь	0
Чукотский автономный округ	Чукотское	Билибинское		83	19	65	Дальневосточный район притундровых лесов и редкостной тайги	Защитные леса	леса, расположенные в пустынных, полупустынных, лесостепных, лесотундровых зонах, степях, горах				56	КСЛШ	A2	2,3	пустырь	0
Чукотский автономный округ	Чукотское	Билибинское		83	19	65	Дальневосточный район притундровых лесов и редкостной тайги	Защитные леса	леса, расположенные в пустынных, полупустынных, лесостепных, лесотундровых зонах, степях, горах				56	КСЛШ	A2	31,2	пустырь	0
Чукотский автономный округ	Чукотское	Билибинское		83	19	65	Дальневосточный район притундровых лесов и редкостной тайги	Защитные леса	леса, расположенные в пустынных, полупустынных, лесостепных, лесотундровых зонах, степях, горах				56	КСЛШ	A2	8,8	пустырь	0

Чукотский автономный округ	Чукотское	Билибинское		84	16	388	Дальневосточный район притундровых лесов и редкостной тайги	Защитные леса	леса, расположенные в пустынных, полупустынных, лесостепных, лесотундровых зонах, степях, горах		аренда	осуществление геологического изучения исдр, разведка и добыча полезных ископаемых	56	ЛБАГЛ	А3	33,3	пустырь	0
Чукотский автономный округ	Чукотское	Билибинское		84	18	378	Дальневосточный район притундровых лесов и редкостной тайги	Защитные леса	леса, расположенные в пустынных, полупустынных, лесостепных, лесотундровых зонах, степях, горах				56	ЛБАГЛ	А3	41,5	пустырь	0
Чукотский автономный округ	Чукотское	Билибинское		84	22	792	Дальневосточный район притундровых лесов и редкостной тайги	Защитные леса	леса, расположенные в пустынных, полупустынных, лесостепных, лесотундровых зонах, степях, горах				56	ЛБАГЛ	А3	62,6	пустырь	0
Чукотский автономный округ	Чукотское	Билибинское		84	22	792	Дальневосточный район притундровых лесов и редкостной тайги	Защитные леса	леса, расположенные в пустынных, полупустынных, лесостепных, лесотундровых зонах, степях, горах				56	ЛБАГЛ	А3	6,1	пустырь	0
Чукотский автономный округ	Чукотское	Билибинское		84	23	179	Дальневосточный район притундровых лесов и редкостной тайги	Защитные леса	леса, расположенные в пустынных, полупустынных, лесостепных, лесотундровых зонах, степях, горах		аренда	осуществление геологического изучения исдр, разведка и добыча полезных ископаемых	5А	ЛЕРЛШ	А2	9,9	пустырь	0
Чукотский автономный округ	Чукотское	Билибинское		84	32	538	Дальневосточный район притундровых лесов и редкостной тайги	Защитные леса	леса, расположенные в пустынных, полупустынных, лесостепных, лесотундровых зонах, степях, горах				56	ЛБАГЛ	А3	90,9	пустырь	0
Чукотский автономный округ	Чукотское	Билибинское		84	33	372	Дальневосточный район притундровых лесов и редкостной тайги	Защитные леса	леса, расположенные в пустынных, полупустынных, лесостепных, лесотундровых зонах, степях, горах				5А	ЛЕРЛШ	А2	14,6	пустырь	0
Чукотский автономный округ	Чукотское	Билибинское		84	33	372	Дальневосточный район притундровых лесов и редкостной тайги	Защитные леса	леса, расположенные в пустынных, полупустынных, лесостепных, лесотундровых зонах, степях, горах				5А	ЛЕРЛШ	А2	19,4	пустырь	0
Чукотский автономный округ	Чукотское	Билибинское		84	41	1780	Дальневосточный район притундровых лесов и редкостной тайги	Защитные леса	леса, расположенные в пустынных, полупустынных, лесостепных, лесотундровых зонах, степях, горах				56	ЛБАГЛ	А3	59,5	пустырь	0
Чукотский автономный округ	Чукотское	Билибинское		84	42	345	Дальневосточный район притундровых лесов и редкостной тайги	Защитные леса	леса, расположенные в пустынных, полупустынных, лесостепных, лесотундровых зонах, степях, горах				56	ЛПШ	А1	30,7	пустырь	0

Чукотский автономный округ	Чукотское	Билибинское		85	16	85	Дальневосточный район притундровых лесов и редкостной тайги	Защитные леса	леса, расположенные в пустынных, полупустынных, лесостепных, лесотундровых зонах, степях, горах				56	КСЛПШ	A2	2,2	пустырь	0	
Чукотский автономный округ	Чукотское	Билибинское		85	18	118	Дальневосточный район притундровых лесов и редкостной тайги	Защитные леса	леса, расположенные в пустынных, полупустынных, лесостепных, лесотундровых зонах, степях, горах				56	ЛБАГЛ	A3	24,1	пустырь	0	
Чукотский автономный округ	Чукотское	Билибинское		85	18	118	Дальневосточный район притундровых лесов и редкостной тайги	Защитные леса	леса, расположенные в пустынных, полупустынных, лесостепных, лесотундровых зонах, степях, горах				56	ЛБАГЛ	A3	4,3	пустырь	0	
Чукотский автономный округ	Чукотское	Билибинское		85	20	452	Дальневосточный район притундровых лесов и редкостной тайги	Защитные леса	леса, расположенные в пустынных, полупустынных, лесостепных, лесотундровых зонах, степях, горах				56	ЛЛИШ	A1	28	пустырь	0	
Чукотский автономный округ	Чукотское	Билибинское		85	20	452	Дальневосточный район притундровых лесов и редкостной тайги	Защитные леса	леса, расположенные в пустынных, полупустынных, лесостепных, лесотундровых зонах, степях, горах				56	ЛЛИШ	A1	18,4	пустырь	0	
Чукотский автономный округ	Чукотское	Билибинское		85	24	406	Дальневосточный район притундровых лесов и редкостной тайги	Защитные леса	леса, расположенные в пустынных, полупустынных, лесостепных, лесотундровых зонах, степях, горах				56	ЛБАГЛ	A3	16,9	пустырь	0	
Чукотский автономный округ	Чукотское	Билибинское		85	25	207	Дальневосточный район притундровых лесов и редкостной тайги	Защитные леса	леса, расположенные в пустынных, полупустынных, лесостепных, лесотундровых зонах, степях, горах				56	ЛЛИШ	A1	117,3	пустырь	0	
Чукотский автономный округ	Чукотское	Билибинское		85	32	142	Дальневосточный район притундровых лесов и редкостной тайги	Защитные леса	леса, расположенные в пустынных, полупустынных, лесостепных, лесотундровых зонах, степях, горах				5A	ЛЕРЛШ	A2	8,7	пустырь	0	
Чукотский автономный округ	Чукотское	Билибинское		85	35	107	Дальневосточный район притундровых лесов и редкостной тайги	Защитные леса	леса, расположенные в пустынных, полупустынных, лесостепных, лесотундровых зонах, степях, горах		аренда	осуществление геологического изучения недр, разведка и добыча полезных ископаемых	56	ЛБАГЛ	A3	9,1	пустырь	0	
Чукотский автономный округ	Чукотское	Билибинское		85	36	74	Дальневосточный район притундровых лесов и редкостной тайги	Защитные леса	леса, расположенные в пустынных, полупустынных, лесостепных, лесотундровых зонах, степях, горах				56	ЛБАГЛ	A3	2,5	пустырь	0	

Чукотский автономный округ	Чукотское	Билибинское		87	17	620	Дальневосточный район притундровых лесов и редкостной тайги	Защитные леса	леса, расположенные в пустынных, полупустынных, лесостепных, лесотундровых зонах, степях, горах				5А	ЛБАГЛ	А3	43,5	пустырь	0	
Чукотский автономный округ	Чукотское	Билибинское		88	3	94	Дальневосточный район притундровых лесов и редкостной тайги	Защитные леса	нерестоохранные полосы лесов				5	ИВК	В4	2	пустырь	0	
Чукотский автономный округ	Чукотское	Билибинское		88	5	56	Дальневосточный район притундровых лесов и редкостной тайги	Защитные леса	леса, расположенные в пустынных, полупустынных, лесостепных, лесотундровых зонах, степях, горах				4	ИВК	В4	43,8	пустырь	0	СЕВ
Чукотский автономный округ	Чукотское	Билибинское		88	7	394	Дальневосточный район притундровых лесов и редкостной тайги	Защитные леса	леса, расположенные в пустынных, полупустынных, лесостепных, лесотундровых зонах, степях, горах				5А	ЛБАГЛ	А3	75,9	пустырь	0	СЕВ
Чукотский автономный округ	Чукотское	Билибинское		88	7	394	Дальневосточный район притундровых лесов и редкостной тайги	Защитные леса	леса, расположенные в пустынных, полупустынных, лесостепных, лесотундровых зонах, степях, горах				5А	ЛБАГЛ	А3	67,7	пустырь	0	СЕВ
Чукотский автономный округ	Чукотское	Билибинское		88	8	97	Дальневосточный район притундровых лесов и редкостной тайги	Защитные леса	нерестоохранные полосы лесов				5	ЛРТВН	Д3	67,8	пустырь	0	
Чукотский автономный округ	Чукотское	Билибинское		88	12	37	Дальневосточный район притундровых лесов и редкостной тайги	Защитные леса	нерестоохранные полосы лесов				5	ИВК	В4	25,4	пустырь	0	
Чукотский автономный округ	Чукотское	Билибинское		88	13	37	Дальневосточный район притундровых лесов и редкостной тайги	Защитные леса	нерестоохранные полосы лесов				5	ИВК	В4	21,8	пустырь	0	
Чукотский автономный округ	Чукотское	Билибинское		88	14	11	Дальневосточный район притундровых лесов и редкостной тайги	Защитные леса	нерестоохранные полосы лесов				5А	ЛЕРЛШ	А2	9,5	пустырь	0	
Чукотский автономный округ	Чукотское	Билибинское		88	15	121	Дальневосточный район притундровых лесов и редкостной тайги	Защитные леса	нерестоохранные полосы лесов				5А	ЛБАГЛ	А3	49,2	пустырь	0	
Чукотский автономный округ	Чукотское	Билибинское		88	16	65	Дальневосточный район притундровых лесов и редкостной тайги	Защитные леса	нерестоохранные полосы лесов				5А	ЛБАГЛ	А3	29,7	пустырь	0	
Чукотский автономный округ	Чукотское	Билибинское		88	20	25	Дальневосточный район притундровых лесов и редкостной тайги	Защитные леса	нерестоохранные полосы лесов				5А	ЛБАГЛ	А3	17,1	пустырь	0	

Чукотский автономный округ	Чукотское	Билибинское		99	61	88	Дальневосточный район притундровых лесов и редкостной тайги	Защитные леса	леса, расположенные в пустынных, полупустынных, лесостепных, лесотундровых зонах, степях, горах				56	ЛБАГЛ	А3	6,6	пустырь	0
Чукотский автономный округ	Чукотское	Билибинское		99	69	370	Дальневосточный район притундровых лесов и редкостной тайги	Защитные леса	леса, расположенные в пустынных, полупустынных, лесостепных, лесотундровых зонах, степях, горах				5	ЛЕРЛШ	А2	156,3	пустырь	0
Чукотский автономный округ	Чукотское	Билибинское		100	9	46	Дальневосточный район притундровых лесов и редкостной тайги	Защитные леса	леса, расположенные в пустынных, полупустынных, лесостепных, лесотундровых зонах, степях, горах				56	ЛБАГЛ	А3	12,6	пустырь	0
Чукотский автономный округ	Чукотское	Билибинское		101	13	232	Дальневосточный район притундровых лесов и редкостной тайги	Защитные леса	леса, расположенные в пустынных, полупустынных, лесостепных, лесотундровых зонах, степях, горах				56	ЛЛИШ	А1	2,5	пустырь	0
Чукотский автономный округ	Чукотское	Билибинское		101	20	675	Дальневосточный район притундровых лесов и редкостной тайги	Защитные леса	леса, расположенные в пустынных, полупустынных, лесостепных, лесотундровых зонах, степях, горах	аренда	осуществление геологического изучения недр, разведка и добыча полезных ископаемых		56	ЛЛИШ	А1	19	пустырь	0
Чукотский автономный округ	Чукотское	Билибинское		103	23	107	Дальневосточный район притундровых лесов и редкостной тайги	Защитные леса	леса, расположенные в пустынных, полупустынных, лесостепных, лесотундровых зонах, степях, горах				56	ЛБАГЛ	А3	3,5	пустырь	0
Чукотский автономный округ	Чукотское	Билибинское		103	28	237	Дальневосточный район притундровых лесов и редкостной тайги	Защитные леса	леса, расположенные в пустынных, полупустынных, лесостепных, лесотундровых зонах, степях, горах				56	ЛЛИШ	А1	8,6	пустырь	0
Чукотский автономный округ	Чукотское	Билибинское		103	28	237	Дальневосточный район притундровых лесов и редкостной тайги	Защитные леса	леса, расположенные в пустынных, полупустынных, лесостепных, лесотундровых зонах, степях, горах				56	ЛЛИШ	А1	2,6	пустырь	0
Чукотский автономный округ	Чукотское	Билибинское		103	28	237	Дальневосточный район притундровых лесов и редкостной тайги	Защитные леса	леса, расположенные в пустынных, полупустынных, лесостепных, лесотундровых зонах, степях, горах				56	ЛЛИШ	А1	2	пустырь	0
Чукотский автономный округ	Чукотское	Билибинское		105	8	73	Дальневосточный район притундровых лесов и редкостной тайги	Защитные леса	леса, расположенные в пустынных, полупустынных, лесостепных, лесотундровых зонах, степях, горах				56	ЛБАГЛ	А3	24,7	пустырь	0

Чукотский автономный округ	Чукотское	Билибинское		112	33	62	Дальневосточный район притундровых лесов и редкостойной тайги	Защитные леса	леса, расположенные в пустынных, полупустынных, лесостепных, лесотундровых зонах, степях, горах				56	КСЛШ	А2	4,8	пустырь	0	СЕВ
Чукотский автономный округ	Чукотское	Билибинское		112	33	62	Дальневосточный район притундровых лесов и редкостойной тайги	Защитные леса	леса, расположенные в пустынных, полупустынных, лесостепных, лесотундровых зонах, степях, горах				56	КСЛШ	А2	8,7	пустырь	0	СЕВ
Чукотский автономный округ	Чукотское	Билибинское		112	34	70	Дальневосточный район притундровых лесов и редкостойной тайги	Защитные леса	леса, расположенные в пустынных, полупустынных, лесостепных, лесотундровых зонах, степях, горах				56	ЛБАГЛ	А3	2,8	пустырь	0	
Чукотский автономный округ	Чукотское	Билибинское		113	3	48	Дальневосточный район притундровых лесов и редкостойной тайги	Защитные леса	зелёные зоны				5А	ЛБАГЛ	А3	10,6	пустырь	0	СЕВ
Чукотский автономный округ	Чукотское	Билибинское		113	4	61	Дальневосточный район притундровых лесов и редкостойной тайги	Защитные леса	зелёные зоны				5	ЛЛИШ	А1	3,3	пустырь	0	СЕВ
Чукотский автономный округ	Чукотское	Билибинское		113	4	61	Дальневосточный район притундровых лесов и редкостойной тайги	Защитные леса	зелёные зоны				5	ЛЛИШ	А1	3,8	пустырь	0	СЕВ
Чукотский автономный округ	Чукотское	Билибинское		113	11	194	Дальневосточный район притундровых лесов и редкостойной тайги	Защитные леса	зелёные зоны				5А	ЛБАГЛ	А3	4	пустырь	0	СЕВ
Чукотский автономный округ	Чукотское	Билибинское		114	26	17	Дальневосточный район притундровых лесов и редкостойной тайги	Защитные леса	зелёные зоны				56	ЛБАГЛ	А3	3,3	пустырь	0	СЕВ
Чукотский автономный округ	Чукотское	Билибинское		114	27	91	Дальневосточный район притундровых лесов и редкостойной тайги	Защитные леса	зелёные зоны		постоянное (бессрочное) пользование	строительство, реконструкция, эксплуатация линейных объектов	56	ЛБАГЛ	А3	2	пустырь	0	СЕВ
Чукотский автономный округ	Чукотское	Билибинское		115	23	11820	Дальневосточный район притундровых лесов и редкостойной тайги	Защитные леса	леса, расположенные в пустынных, полупустынных, лесостепных, лесотундровых зонах, степях, горах		аренда	строительство, реконструкция, эксплуатация линейных объектов	56	ЛБАГЛ	А3	7,8	пустырь	0	
Чукотский автономный округ	Чукотское	Билибинское		115	44	227	Дальневосточный район притундровых лесов и редкостойной тайги	Защитные леса	леса, расположенные в пустынных, полупустынных, лесостепных, лесотундровых зонах, степях, горах				56	ЛЛИШ	А1	2,8	пустырь	0	СЕВ
Чукотский автономный округ	Чукотское	Билибинское		115	46	161	Дальневосточный район притундровых лесов и редкостойной тайги	Защитные леса	леса, расположенные в пустынных, полупустынных, лесостепных, лесотундровых зонах, степях, горах				56	КСЛШ	А2	8,3	пустырь	0	

Чукотский автономный округ	Чукотское	Билибинское		124	38	615	Дальневосточный район притундровых лесов и редкостной тайги	Защитные леса	леса, расположенные в пустынных, полупустынных, лесостепных, лесотундровых зонах, степях, горах		аренда	осуществление геологического изучения и добыча полезных ископаемых	5А	ИВК	В4	27,2	пустырь	0
Чукотский автономный округ	Чукотское	Билибинское		124	38	615	Дальневосточный район притундровых лесов и редкостной тайги	Защитные леса	леса, расположенные в пустынных, полупустынных, лесостепных, лесотундровых зонах, степях, горах		аренда	осуществление геологического изучения и добыча полезных ископаемых	5А	ИВК	В4	4,5	пустырь	0
Чукотский автономный округ	Чукотское	Билибинское		129	9	50920	Дальневосточный район притундровых лесов и редкостной тайги	Защитные леса	леса, расположенные в пустынных, полупустынных, лесостепных, лесотундровых зонах, степях, горах				5Б	ЛЛИШ	А1	4,6	пустырь	0
Чукотский автономный округ	Чукотское	Билибинское		131	58	823	Дальневосточный район притундровых лесов и редкостной тайги	Защитные леса	леса, расположенные в пустынных, полупустынных, лесостепных, лесотундровых зонах, степях, горах				5Б	ЛЛИШ	А1	2,7	пустырь	0
Чукотский автономный округ	Чукотское	Билибинское		135	19	229	Дальневосточный район притундровых лесов и редкостной тайги	Защитные леса	леса, расположенные в пустынных, полупустынных, лесостепных, лесотундровых зонах, степях, горах				5А	ЛБАГЛ	А3	6	пустырь	0
Чукотский автономный округ	Чукотское	Билибинское		135	19	229	Дальневосточный район притундровых лесов и редкостной тайги	Защитные леса	леса, расположенные в пустынных, полупустынных, лесостепных, лесотундровых зонах, степях, горах				5А	ЛБАГЛ	А3	4,5	пустырь	0
Чукотский автономный округ	Чукотское	Билибинское		135	20	856	Дальневосточный район притундровых лесов и редкостной тайги	Защитные леса	леса, расположенные в пустынных, полупустынных, лесостепных, лесотундровых зонах, степях, горах				5Б	ЛБАГЛ	А3	7,3	пустырь	0
Чукотский автономный округ	Чукотское	Билибинское		135	31	959	Дальневосточный район притундровых лесов и редкостной тайги	Защитные леса	нерестовоохранные полосы лесов				5Б	ЛЛИШ	А1	24,6	пустырь	0
Чукотский автономный округ	Чукотское	Билибинское		135	41	128	Дальневосточный район притундровых лесов и редкостной тайги	Защитные леса	леса, расположенные в пустынных, полупустынных, лесостепных, лесотундровых зонах, степях, горах				5А	ЛБАГЛ	А3	16,1	пустырь	0
Чукотский автономный округ	Чукотское	Билибинское		135	41	128	Дальневосточный район притундровых лесов и редкостной тайги	Защитные леса	леса, расположенные в пустынных, полупустынных, лесостепных, лесотундровых зонах, степях, горах				5А	ЛБАГЛ	А3	6,2	пустырь	0
Чукотский автономный округ	Чукотское	Билибинское		137	14	30	Дальневосточный район притундровых лесов и редкостной тайги	Защитные леса	нерестовоохранные полосы лесов				5А	ЛБАГЛ	А3	6,1	пустырь	0

Чукотский автономный округ	Чукотское	Билибинское		213	40	69450	Дальневосточный район притундровых лесов и редкостойной тайги	Защитные леса	леса, расположенные в пустынных, полупустынных, лесостепных, лесотундровых зонах, степях, горах			56	ЛЛИШ	A1	3,1	гарь	2012	
Чукотский автономный округ	Чукотское	Билибинское		213	40	69450	Дальневосточный район притундровых лесов и редкостойной тайги	Защитные леса	леса, расположенные в пустынных, полупустынных, лесостепных, лесотундровых зонах, степях, горах			56	ЛЛИШ	A1	3,4	гарь	2012	
Чукотский автономный округ	Чукотское	Билибинское		213	40	69450	Дальневосточный район притундровых лесов и редкостойной тайги	Защитные леса	леса, расположенные в пустынных, полупустынных, лесостепных, лесотундровых зонах, степях, горах			56	ЛЛИШ	A1	4,4	пустырь	0	
Чукотский автономный округ	Чукотское	Билибинское		213	40	69450	Дальневосточный район притундровых лесов и редкостойной тайги	Защитные леса	леса, расположенные в пустынных, полупустынных, лесостепных, лесотундровых зонах, степях, горах			56	ЛЛИШ	A1	17,9	пустырь	0	
Чукотский автономный округ	Чукотское	Билибинское		214	67	333	Дальневосточный район притундровых лесов и редкостойной тайги	Защитные леса	леса, расположенные в пустынных, полупустынных, лесостепных, лесотундровых зонах, степях, горах			5A	ЛЛИШ	A1	2,8	пустырь	0	
Чукотский автономный округ	Чукотское	Билибинское		214	68	50	Дальневосточный район притундровых лесов и редкостойной тайги	Защитные леса	леса, расположенные в пустынных, полупустынных, лесостепных, лесотундровых зонах, степях, горах	перелесочные, почвозащитные участки лесов, расположенные вдоль водных объектов, склонов			56	ЛБАГЛ	A3	3,8	пустырь	0
Чукотский автономный округ	Чукотское	Билибинское		215	1	966	Дальневосточный район притундровых лесов и редкостойной тайги	Защитные леса	леса, расположенные в пустынных, полупустынных, лесостепных, лесотундровых зонах, степях, горах			5A	БКБАГ	A4	4,9	пустырь	0	
Чукотский автономный округ	Чукотское	Билибинское		215	1	966	Дальневосточный район притундровых лесов и редкостойной тайги	Защитные леса	леса, расположенные в пустынных, полупустынных, лесостепных, лесотундровых зонах, степях, горах			5A	БКБАГ	A4	2,2	пустырь	0	
Чукотский автономный округ	Чукотское	Билибинское		216	15	25090	Дальневосточный район притундровых лесов и редкостойной тайги	Защитные леса	леса, расположенные в пустынных, полупустынных, лесостепных, лесотундровых зонах, степях, горах			5A	БКБАГ	A4	7,1	пустырь	0	
Чукотский автономный округ	Чукотское	Билибинское		216	15	25090	Дальневосточный район притундровых лесов и редкостойной тайги	Защитные леса	леса, расположенные в пустынных, полупустынных, лесостепных, лесотундровых зонах, степях, горах			5A	БКБАГ	A4	4,1	пустырь	0	

Чукотский автономный округ	Чукотское	Билибинское		221	19	360	Дальневосточный район притундровых лесов и редкостойной тайги	Защитные леса	леса, расположенные в пустынных, полупустынных, лесостепных, лесотундровых зонах, степях, горах				56	ЛЛИШ	A1	3,8	пустырь	0	
Чукотский автономный округ	Чукотское	Билибинское		221	19	360	Дальневосточный район притундровых лесов и редкостойной тайги	Защитные леса	леса, расположенные в пустынных, полупустынных, лесостепных, лесотундровых зонах, степях, горах				56	ЛЛИШ	A1	5,5	пустырь	0	
Чукотский автономный округ	Чукотское	Билибинское		221	23	452	Дальневосточный район притундровых лесов и редкостойной тайги	Защитные леса	леса, расположенные в пустынных, полупустынных, лесостепных, лесотундровых зонах, степях, горах				56	ЛБАГЛ	A3	25,8	пустырь	0	
Чукотский автономный округ	Чукотское	Билибинское		221	23	452	Дальневосточный район притундровых лесов и редкостойной тайги	Защитные леса	леса, расположенные в пустынных, полупустынных, лесостепных, лесотундровых зонах, степях, горах				56	ЛБАГЛ	A3	2,3	пустырь	0	
Чукотский автономный округ	Чукотское	Билибинское		228	16	186	Дальневосточный район притундровых лесов и редкостойной тайги	Защитные леса	леса, расположенные в пустынных, полупустынных, лесостепных, лесотундровых зонах, степях, горах				5A	ЛЛИШ	A1	4,4	пустырь	0	
Чукотский автономный округ	Чукотское	Билибинское		228	20	14	Дальневосточный район притундровых лесов и редкостойной тайги	Защитные леса	леса, расположенные в пустынных, полупустынных, лесостепных, лесотундровых зонах, степях, горах	постоянное (бессрочное) пользование	строительство, реконструкция, эксплуатация линейных объектов		56	ЛЛИШ	A1	9,1	пустырь	0	
Чукотский автономный округ	Чукотское	Билибинское		229	12	117	Дальневосточный район притундровых лесов и редкостойной тайги	Защитные леса	леса, расположенные в пустынных, полупустынных, лесостепных, лесотундровых зонах, степях, горах				5A	ЛБАГЛ	A3	2,6	пустырь	0	
Чукотский автономный округ	Чукотское	Билибинское		229	21	833	Дальневосточный район притундровых лесов и редкостойной тайги	Защитные леса	леса, расположенные в пустынных, полупустынных, лесостепных, лесотундровых зонах, степях, горах				56	ЛБАГЛ	A3	109,9	пустырь	0	
Чукотский автономный округ	Чукотское	Билибинское		229	59	25	Дальневосточный район притундровых лесов и редкостойной тайги	Защитные леса	леса, расположенные в пустынных, полупустынных, лесостепных, лесотундровых зонах, степях, горах				5A	ЛБАГЛ	A3	4,6	пустырь	0	
Чукотский автономный округ	Чукотское	Билибинское		229	64	583	Дальневосточный район притундровых лесов и редкостойной тайги	Защитные леса	леса, расположенные в пустынных, полупустынных, лесостепных, лесотундровых зонах, степях, горах				5A	ЛБАГЛ	A3	4,6	пустырь	0	

Чукотский автономный округ	Чукотское	Билибинское		243	68	16	Дальневосточный район притундровых лесов и редкостойной тайги	Защитные леса	нерестовоохранные полосы лесов				5А	БКБАГ	А4	5,2	гарь	2011	
Чукотский автономный округ	Чукотское	Билибинское		243	81	200	Дальневосточный район притундровых лесов и редкостойной тайги	Защитные леса	леса, расположенные в пустынных, полупустынных, лесостепных, лесотундровых зонах, степях, горах				5Б	ЛБАГЛ	А3	3,9	гарь	2011	
Чукотский автономный округ	Чукотское	Билибинское		243	84	80	Дальневосточный район притундровых лесов и редкостойной тайги	Защитные леса	леса, расположенные в пустынных, полупустынных, лесостепных, лесотундровых зонах, степях, горах				5А	БКБАГ	А4	3,3	гарь	2011	
Чукотский автономный округ	Чукотское	Билибинское		243	84	80	Дальневосточный район притундровых лесов и редкостойной тайги	Защитные леса	леса, расположенные в пустынных, полупустынных, лесостепных, лесотундровых зонах, степях, горах				5А	БКБАГ	А4	36,6	гарь	2011	
Чукотский автономный округ	Чукотское	Билибинское		243	84	80	Дальневосточный район притундровых лесов и редкостойной тайги	Защитные леса	леса, расположенные в пустынных, полупустынных, лесостепных, лесотундровых зонах, степях, горах				5А	БКБАГ	А4	2,8	гарь	2011	
Чукотский автономный округ	Чукотское	Билибинское		243	86	20	Дальневосточный район притундровых лесов и редкостойной тайги	Защитные леса	леса, расположенные в пустынных, полупустынных, лесостепных, лесотундровых зонах, степях, горах				5А	ЛЕРЛШ	А2	3,2	гарь	2011	
Чукотский автономный округ	Чукотское	Билибинское		243	87	55	Дальневосточный район притундровых лесов и редкостойной тайги	Защитные леса	леса, расположенные в пустынных, полупустынных, лесостепных, лесотундровых зонах, степях, горах	берегозащитные, почвозащитные участки лесов, расположенные вдоль водных объектов, склонов			5А	ЛЕРЛШ	А2	3	гарь	2011	
Чукотский автономный округ	Чукотское	Билибинское		243	88	15	Дальневосточный район притундровых лесов и редкостойной тайги	Защитные леса	леса, расположенные в пустынных, полупустынных, лесостепных, лесотундровых зонах, степях, горах				5	ЛЕРЛШ	А2	9	гарь	2011	
Чукотский автономный округ	Чукотское	Билибинское		243	89	41	Дальневосточный район притундровых лесов и редкостойной тайги	Защитные леса	леса, расположенные в пустынных, полупустынных, лесостепных, лесотундровых зонах, степях, горах				5А	БКБАГ	А4	2,4	гарь	2011	
Чукотский автономный округ	Чукотское	Билибинское		243	89	41	Дальневосточный район притундровых лесов и редкостойной тайги	Защитные леса	леса, расположенные в пустынных, полупустынных, лесостепных, лесотундровых зонах, степях, горах				5А	БКБАГ	А4	2,9	гарь	2011	
Чукотский автономный округ	Чукотское	Билибинское		243	90	40	Дальневосточный район притундровых лесов и редкостойной тайги	Защитные леса	леса, расположенные в пустынных, полупустынных, лесостепных, лесотундровых зонах, степях, горах				5А	БКБАГ	А4	22,4	гарь	2011	

Чукотский автономный округ	Чукотское	Билибинское		254	40	791	Дальневосточный район притундровых лесов и редкостной тайги	Защитные леса	леса, расположенные в пустынных, полупустынных, лесостепных, лесотундровых зонах, степях, горах				56	КСЛШ	A2	2,7	пустырь	0
Чукотский автономный округ	Чукотское	Билибинское		254	40	791	Дальневосточный район притундровых лесов и редкостной тайги	Защитные леса	леса, расположенные в пустынных, полупустынных, лесостепных, лесотундровых зонах, степях, горах				56	КСЛШ	A2	3,9	пустырь	0
Чукотский автономный округ	Чукотское	Билибинское		256	14	536	Дальневосточный район притундровых лесов и редкостной тайги	Защитные леса	леса, расположенные в пустынных, полупустынных, лесостепных, лесотундровых зонах, степях, горах		постоянное (бессрочное) пользование	строительство, реконструкция, эксплуатация линейных объектов	5A	ЛБАГЛ	A3	2,9	пустырь	0
Чукотский автономный округ	Чукотское	Билибинское		256	33	465	Дальневосточный район притундровых лесов и редкостной тайги	Защитные леса	леса, расположенные в пустынных, полупустынных, лесостепных, лесотундровых зонах, степях, горах				56	ЛЛИШ	A1	3,1	пустырь	0
Чукотский автономный округ	Чукотское	Билибинское		257	11	286	Дальневосточный район притундровых лесов и редкостной тайги	Защитные леса	леса, расположенные в пустынных, полупустынных, лесостепных, лесотундровых зонах, степях, горах				5A	ЛБАГЛ	A3	3,6	пустырь	0
Чукотский автономный округ	Чукотское	Билибинское		257	11	286	Дальневосточный район притундровых лесов и редкостной тайги	Защитные леса	леса, расположенные в пустынных, полупустынных, лесостепных, лесотундровых зонах, степях, горах				5A	ЛБАГЛ	A3	5,3	пустырь	0
Чукотский автономный округ	Чукотское	Билибинское		257	24	536	Дальневосточный район притундровых лесов и редкостной тайги	Защитные леса	леса, расположенные в пустынных, полупустынных, лесостепных, лесотундровых зонах, степях, горах		постоянное (бессрочное) пользование	строительство, реконструкция, эксплуатация линейных объектов	56	ЛБАГЛ	A3	15,7	пустырь	0
Чукотский автономный округ	Чукотское	Билибинское		258	17	269	Дальневосточный район притундровых лесов и редкостной тайги	Защитные леса	леса, расположенные в пустынных, полупустынных, лесостепных, лесотундровых зонах, степях, горах				5A	БКБАГ	A4	2,6	пустырь	0
Чукотский автономный округ	Чукотское	Билибинское		264	18	50	Дальневосточный район притундровых лесов и редкостной тайги	Защитные леса	леса, расположенные в пустынных, полупустынных, лесостепных, лесотундровых зонах, степях, горах				56	КСЛШ	A2	5	пустырь	0
Чукотский автономный округ	Чукотское	Билибинское		264	23	93	Дальневосточный район притундровых лесов и редкостной тайги	Защитные леса	леса, расположенные в пустынных, полупустынных, лесостепных, лесотундровых зонах, степях, горах				56	ЛБГСФ	A3	22,9	пустырь	0

Чукотский автономный округ	Чукотское	Билибинское		279	53	323	Дальневосточный район притундровых лесов и редкостойной тайги	Защитные леса	леса, расположенные в пустынных, полупустынных, лесостепных, лесотундровых зонах, степях, горах				5	БКБАГ	A4	90,3	пустырь	0	
Чукотский автономный округ	Чукотское	Билибинское		279	54	18	Дальневосточный район притундровых лесов и редкостойной тайги	Защитные леса	леса, расположенные в пустынных, полупустынных, лесостепных, лесотундровых зонах, степях, горах				5A	ЛБАГЛ	A3	10,9	пустырь	0	
Чукотский автономный округ	Чукотское	Билибинское		279	55	81	Дальневосточный район притундровых лесов и редкостойной тайги	Защитные леса	леса, расположенные в пустынных, полупустынных, лесостепных, лесотундровых зонах, степях, горах				5A	ЛБАГЛ	A3	30,2	пустырь	0	
Чукотский автономный округ	Чукотское	Билибинское		279	60	112	Дальневосточный район притундровых лесов и редкостойной тайги	Защитные леса	леса, расположенные в пустынных, полупустынных, лесостепных, лесотундровых зонах, степях, горах				5A	ЛБАГЛ	A3	2,2	пустырь	0	
Чукотский автономный округ	Чукотское	Билибинское		279	60	112	Дальневосточный район притундровых лесов и редкостойной тайги	Защитные леса	леса, расположенные в пустынных, полупустынных, лесостепных, лесотундровых зонах, степях, горах				5A	ЛБАГЛ	A3	3,9	пустырь	0	
Чукотский автономный округ	Чукотское	Билибинское		280	28	49	Дальневосточный район притундровых лесов и редкостойной тайги	Защитные леса	леса, расположенные в пустынных, полупустынных, лесостепных, лесотундровых зонах, степях, горах	Опушки лесов шир. 100м, граничащие с безлесными пространствами			5A	ЛЕРЛШ	A2	2,3	гарь	2011	
Чукотский автономный округ	Чукотское	Билибинское		280	30	10320	Дальневосточный район притундровых лесов и редкостойной тайги	Защитные леса	леса, расположенные в пустынных, полупустынных, лесостепных, лесотундровых зонах, степях, горах				5A	БКБАГ	A4	5,8	гарь	2011	
Чукотский автономный округ	Чукотское	Билибинское		280	30	10320	Дальневосточный район притундровых лесов и редкостойной тайги	Защитные леса	леса, расположенные в пустынных, полупустынных, лесостепных, лесотундровых зонах, степях, горах				5A	БКБАГ	A4	7,2	гарь	2011	
Чукотский автономный округ	Чукотское	Билибинское		280	30	10320	Дальневосточный район притундровых лесов и редкостойной тайги	Защитные леса	леса, расположенные в пустынных, полупустынных, лесостепных, лесотундровых зонах, степях, горах				5A	БКБАГ	A4	245,7	гарь	2011	
Чукотский автономный округ	Чукотское	Билибинское		280	30	10320	Дальневосточный район притундровых лесов и редкостойной тайги	Защитные леса	леса, расположенные в пустынных, полупустынных, лесостепных, лесотундровых зонах, степях, горах				5A	БКБАГ	A4	353,6	гарь	2011	

Чукотский автономный округ	Чукотское	Билибинское		290	34	89	Дальневосточный район притундровых лесов и редкостной тайги	Защитные леса	леса, расположенные в пустынных, полупустынных, лесостепных, лесотундровых зонах, степях, горах				5А	БКБАГ	А4	24,9	пустырь	0	
Чукотский автономный округ	Чукотское	Билибинское		290	34	89	Дальневосточный район притундровых лесов и редкостной тайги	Защитные леса	леса, расположенные в пустынных, полупустынных, лесостепных, лесотундровых зонах, степях, горах				5А	БКБАГ	А4	3,2	пустырь	0	
Чукотский автономный округ	Чукотское	Билибинское		290	35	900	Дальневосточный район притундровых лесов и редкостной тайги	Защитные леса	леса, расположенные в пустынных, полупустынных, лесостепных, лесотундровых зонах, степях, горах				5Б	ЛБАГЛ	А3	5,7	пустырь	0	
Чукотский автономный округ	Чукотское	Билибинское		290	35	900	Дальневосточный район притундровых лесов и редкостной тайги	Защитные леса	леса, расположенные в пустынных, полупустынных, лесостепных, лесотундровых зонах, степях, горах				5Б	ЛБАГЛ	А3	30	пустырь	0	
Чукотский автономный округ	Чукотское	Билибинское		290	35	900	Дальневосточный район притундровых лесов и редкостной тайги	Защитные леса	леса, расположенные в пустынных, полупустынных, лесостепных, лесотундровых зонах, степях, горах				5Б	ЛБАГЛ	А3	2,7	пустырь	0	
Чукотский автономный округ	Чукотское	Билибинское		290	43	144	Дальневосточный район притундровых лесов и редкостной тайги	Защитные леса	леса, расположенные в пустынных, полупустынных, лесостепных, лесотундровых зонах, степях, горах				5А	БКБАГ	А4	9,1	пустырь	0	
Чукотский автономный округ	Чукотское	Билибинское		290	43	144	Дальневосточный район притундровых лесов и редкостной тайги	Защитные леса	леса, расположенные в пустынных, полупустынных, лесостепных, лесотундровых зонах, степях, горах				5А	БКБАГ	А4	18,5	пустырь	0	
Чукотский автономный округ	Чукотское	Билибинское		290	43	144	Дальневосточный район притундровых лесов и редкостной тайги	Защитные леса	леса, расположенные в пустынных, полупустынных, лесостепных, лесотундровых зонах, степях, горах				5А	БКБАГ	А4	2,1	пустырь	0	
Чукотский автономный округ	Чукотское	Билибинское		290	45	690	Дальневосточный район притундровых лесов и редкостной тайги	Защитные леса	леса, расположенные в пустынных, полупустынных, лесостепных, лесотундровых зонах, степях, горах			постоянное (бессрочное) пользование	5А	ЛБАГЛ	А3	45,2	пустырь	0	строительство, реконструкция, эксплуатация линейных объектов
Чукотский автономный округ	Чукотское	Билибинское		290	46	205	Дальневосточный район притундровых лесов и редкостной тайги	Защитные леса	леса, расположенные в пустынных, полупустынных, лесостепных, лесотундровых зонах, степях, горах				5А	ЛБАГЛ	А3	13,2	пустырь	0	

Чукотский автономный округ	Чукотское	Билибинское		291	21	934	Дальневосточный район притундровых лесов и редкостойной тайги	Защитные леса	леса, расположенные в пустынных, полупустынных, лесостепных, лесотундровых зонах, степях, горах				5А	БКБАГ	А4	9,1	пустырь	0	
Чукотский автономный округ	Чукотское	Билибинское		291	21	934	Дальневосточный район притундровых лесов и редкостойной тайги	Защитные леса	леса, расположенные в пустынных, полупустынных, лесостепных, лесотундровых зонах, степях, горах				5А	БКБАГ	А4	24,5	пустырь	0	
Чукотский автономный округ	Чукотское	Билибинское		291	21	934	Дальневосточный район притундровых лесов и редкостойной тайги	Защитные леса	леса, расположенные в пустынных, полупустынных, лесостепных, лесотундровых зонах, степях, горах				5А	БКБАГ	А4	2,3	пустырь	0	
Чукотский автономный округ	Чукотское	Билибинское		291	21	934	Дальневосточный район притундровых лесов и редкостойной тайги	Защитные леса	леса, расположенные в пустынных, полупустынных, лесостепных, лесотундровых зонах, степях, горах				5А	БКБАГ	А4	2,5	пустырь	0	
Чукотский автономный округ	Чукотское	Билибинское		291	27	481	Дальневосточный район притундровых лесов и редкостойной тайги	Защитные леса	леса, расположенные в пустынных, полупустынных, лесостепных, лесотундровых зонах, степях, горах		постоянное (бессрочное) пользование	строительство, реконструкция, эксплуатация линейных объектов	5А	БКБАГ	А4	72,3	пустырь	0	
Чукотский автономный округ	Чукотское	Билибинское		291	28	105	Дальневосточный район притундровых лесов и редкостойной тайги	Защитные леса	леса, расположенные в пустынных, полупустынных, лесостепных, лесотундровых зонах, степях, горах				5А	ЛБАГЛ	А3	5,5	пустырь	0	
Чукотский автономный округ	Чукотское	Билибинское		292	5	598	Дальневосточный район притундровых лесов и редкостойной тайги	Защитные леса	леса, расположенные в пустынных, полупустынных, лесостепных, лесотундровых зонах, степях, горах				5А	ЛЛИШ	А1	4	пустырь	0	
Чукотский автономный округ	Чукотское	Билибинское		292	5	598	Дальневосточный район притундровых лесов и редкостойной тайги	Защитные леса	леса, расположенные в пустынных, полупустынных, лесостепных, лесотундровых зонах, степях, горах				5А	ЛЛИШ	А1	28,1	пустырь	0	
Чукотский автономный округ	Чукотское	Билибинское		292	5	598	Дальневосточный район притундровых лесов и редкостойной тайги	Защитные леса	леса, расположенные в пустынных, полупустынных, лесостепных, лесотундровых зонах, степях, горах				5А	ЛЛИШ	А1	3,4	пустырь	0	
Чукотский автономный округ	Чукотское	Билибинское		292	5	598	Дальневосточный район притундровых лесов и редкостойной тайги	Защитные леса	леса, расположенные в пустынных, полупустынных, лесостепных, лесотундровых зонах, степях, горах				5А	ЛЛИШ	А1	12,7	пустырь	0	

Чукотский автономный округ	Чукотское	Билибинское		318	68	180	Дальневосточный район притундровых лесов и редкостойной тайги	Защитные леса	леса, расположенные в пустынных, полупустынных, лесостепных, лесотундровых зонах, степях, горах				5А	ЛБАГЛ	А3	28,7	пустырь	0	
Чукотский автономный округ	Чукотское	Билибинское		318	68	180	Дальневосточный район притундровых лесов и редкостойной тайги	Защитные леса	леса, расположенные в пустынных, полупустынных, лесостепных, лесотундровых зонах, степях, горах				5А	ЛБАГЛ	А3	5,9	пустырь	0	
Чукотский автономный округ	Чукотское	Билибинское		318	68	180	Дальневосточный район притундровых лесов и редкостойной тайги	Защитные леса	леса, расположенные в пустынных, полупустынных, лесостепных, лесотундровых зонах, степях, горах				5А	ЛБАГЛ	А3	6,9	пустырь	0	
Чукотский автономный округ	Чукотское	Билибинское		318	88	240	Дальневосточный район притундровых лесов и редкостойной тайги	Защитные леса	леса, расположенные в пустынных, полупустынных, лесостепных, лесотундровых зонах, степях, горах				5А	ЛБАГЛ	А3	2,9	пустырь	0	
Чукотский автономный округ	Чукотское	Билибинское		318	88	240	Дальневосточный район притундровых лесов и редкостойной тайги	Защитные леса	леса, расположенные в пустынных, полупустынных, лесостепных, лесотундровых зонах, степях, горах				5А	ЛБАГЛ	А3	3,7	пустырь	0	
Чукотский автономный округ	Чукотское	Билибинское		320	23	330	Дальневосточный район притундровых лесов и редкостойной тайги	Защитные леса	леса, расположенные в пустынных, полупустынных, лесостепных, лесотундровых зонах, степях, горах	Опушки лесов шир. 100м, граничащие с безлесными пространствами			5А	ЛБАГЛ	А3	11,5	пустырь	0	
Чукотский автономный округ	Чукотское	Билибинское		320	54	134	Дальневосточный район притундровых лесов и редкостойной тайги	Защитные леса	леса, расположенные в пустынных, полупустынных, лесостепных, лесотундровых зонах, степях, горах				5А	ЛБАГЛ	А3	6,3	пустырь	0	
Чукотский автономный округ	Чукотское	Билибинское		320	62	46	Дальневосточный район притундровых лесов и редкостойной тайги	Защитные леса	леса, расположенные в пустынных, полупустынных, лесостепных, лесотундровых зонах, степях, горах				5Б	КСЛШ	А2	2,1	пустырь	0	
Чукотский автономный округ	Чукотское	Билибинское		320	63	148	Дальневосточный район притундровых лесов и редкостойной тайги	Защитные леса	леса, расположенные в пустынных, полупустынных, лесостепных, лесотундровых зонах, степях, горах				5Б	ЛБАГЛ	А3	3,1	пустырь	0	
Чукотский автономный округ	Чукотское	Билибинское		321	10	417	Дальневосточный район притундровых лесов и редкостойной тайги	Защитные леса	леса, расположенные в пустынных, полупустынных, лесостепных, лесотундровых зонах, степях, горах				5А	ЛЛШШ	А1	10,2	пустырь	0	

Чукотский автономный округ	Чукотское	Билибинское		357	77	120	Дальневосточный район притундровых лесов и редкостной тайги	Защитные леса	леса, расположенные в пустынных, полупустынных, лесостепных, лесотундровых зонах, степях, горах				5А	ЛБАГЛ	А3	10,6	гарь	2012	
Чукотский автономный округ	Чукотское	Билибинское		357	78	266	Дальневосточный район притундровых лесов и редкостной тайги	Защитные леса	леса, расположенные в пустынных, полупустынных, лесостепных, лесотундровых зонах, степях, горах				5Б	ЛБАГЛ	А3	3,5	гарь	2012	
Чукотский автономный округ	Чукотское	Билибинское		363	3	108	Дальневосточный район притундровых лесов и редкостной тайги	Защитные леса	леса, расположенные в пустынных, полупустынных, лесостепных, лесотундровых зонах, степях, горах				5А	ЛЛИШ	А1	5,1	пустырь	0	
Чукотский автономный округ	Чукотское	Билибинское		363	7	364	Дальневосточный район притундровых лесов и редкостной тайги	Защитные леса	леса, расположенные в пустынных, полупустынных, лесостепных, лесотундровых зонах, степях, горах				5А	ИВК	В4	7,7	пустырь	0	
Чукотский автономный округ	Чукотское	Билибинское		363	7	364	Дальневосточный район притундровых лесов и редкостной тайги	Защитные леса	леса, расположенные в пустынных, полупустынных, лесостепных, лесотундровых зонах, степях, горах				5А	ИВК	В4	2,5	пустырь	0	
Чукотский автономный округ	Чукотское	Билибинское		365	4	134	Дальневосточный район притундровых лесов и редкостной тайги	Защитные леса	леса, расположенные в пустынных, полупустынных, лесостепных, лесотундровых зонах, степях, горах				5Б	ЛЛИШ	А1	3,5	пустырь	0	
Чукотский автономный округ	Чукотское	Билибинское		365	4	134	Дальневосточный район притундровых лесов и редкостной тайги	Защитные леса	леса, расположенные в пустынных, полупустынных, лесостепных, лесотундровых зонах, степях, горах				5Б	ЛЛИШ	А1	2,3	пустырь	0	
Чукотский автономный округ	Чукотское	Билибинское		369	70	120	Дальневосточный район притундровых лесов и редкостной тайги	Защитные леса	леса, расположенные в пустынных, полупустынных, лесостепных, лесотундровых зонах, степях, горах				5	ЛБАГЛ	А3	88,1	пустырь	0	
Чукотский автономный округ	Чукотское	Билибинское		369	85	320	Дальневосточный район притундровых лесов и редкостной тайги	Защитные леса	леса, расположенные в пустынных, полупустынных, лесостепных, лесотундровых зонах, степях, горах				5А	ЛБАГЛ	А3	66,1	пустырь	0	
Чукотский автономный округ	Чукотское	Билибинское		369	86	594	Дальневосточный район притундровых лесов и редкостной тайги	Защитные леса	леса, расположенные в пустынных, полупустынных, лесостепных, лесотундровых зонах, степях, горах				5	БКБАГ	А4	314	пустырь	0	

Чукотский автономный округ	Чукотское	Билибинское		369	93	168	Дальневосточный район притундровых лесов и редкостойной тайги	Защитные леса	леса, расположенные в пустынных, полупустынных, лесостепных, лесотундровых зонах, степях, горах				56	КСЛПШ	A2	29,4	пустырь	0	
Чукотский автономный округ	Чукотское	Билибинское		369	95	166	Дальневосточный район притундровых лесов и редкостойной тайги	Защитные леса	леса, расположенные в пустынных, полупустынных, лесостепных, лесотундровых зонах, степях, горах				56	ЛЛИШ	A1	84,4	пустырь	0	
Чукотский автономный округ	Чукотское	Билибинское		369	96	340	Дальневосточный район притундровых лесов и редкостойной тайги	Защитные леса	леса, расположенные в пустынных, полупустынных, лесостепных, лесотундровых зонах, степях, горах				5A	ЛБАГЛ	A3	205,8	пустырь	0	
Чукотский автономный округ	Чукотское	Билибинское		369	103	92	Дальневосточный район притундровых лесов и редкостойной тайги	Защитные леса	леса, расположенные в пустынных, полупустынных, лесостепных, лесотундровых зонах, степях, горах				5A	ЛБАГЛ	A3	74,1	пустырь	0	
Чукотский автономный округ	Чукотское	Билибинское		370	25	42	Дальневосточный район притундровых лесов и редкостойной тайги	Защитные леса	леса, расположенные в пустынных, полупустынных, лесостепных, лесотундровых зонах, степях, горах				5	БКБАГ	A4	2,2	пустырь	0	
Чукотский автономный округ	Чукотское	Билибинское		370	25	42	Дальневосточный район притундровых лесов и редкостойной тайги	Защитные леса	леса, расположенные в пустынных, полупустынных, лесостепных, лесотундровых зонах, степях, горах				5	БКБАГ	A4	3	пустырь	0	
Чукотский автономный округ	Чукотское	Билибинское		370	33	235	Дальневосточный район притундровых лесов и редкостойной тайги	Защитные леса	леса, расположенные в пустынных, полупустынных, лесостепных, лесотундровых зонах, степях, горах				5	ЛБАГЛ	A3	36	пустырь	0	
Чукотский автономный округ	Чукотское	Билибинское		370	70	302	Дальневосточный район притундровых лесов и редкостойной тайги	Защитные леса	леса, расположенные в пустынных, полупустынных, лесостепных, лесотундровых зонах, степях, горах				5A	ЛЛИШ	A1	7,6	пустырь	0	
Чукотский автономный округ	Чукотское	Билибинское		370	70	302	Дальневосточный район притундровых лесов и редкостойной тайги	Защитные леса	леса, расположенные в пустынных, полупустынных, лесостепных, лесотундровых зонах, степях, горах				5A	ЛЛИШ	A1	30,1	пустырь	0	
Чукотский автономный округ	Чукотское	Билибинское		371	4	28	Дальневосточный район притундровых лесов и редкостойной тайги	Защитные леса	леса, расположенные в пустынных, полупустынных, лесостепных, лесотундровых зонах, степях, горах				56	ЛБАГЛ	A3	12	гарь	2012	

Чукотский автономный округ	Чукотское	Билибинское		371	5	18	Дальневосточный район притундровых лесов и редкостной тайги	Защитные леса	леса, расположенные в пустынных, полупустынных, лесостепных, лесотундровых зонах, степях, горах	Опушки лесов шир. 100м, граничащие с безлесными пространствами			5	ЛТРХВ	С3	2,4	гарь	2012	
Чукотский автономный округ	Чукотское	Билибинское		371	6	37	Дальневосточный район притундровых лесов и редкостной тайги	Защитные леса	леса, расположенные в пустынных, полупустынных, лесостепных, лесотундровых зонах, степях, горах				5	ЛТРХВ	С3	2,2	гарь	2012	
Чукотский автономный округ	Чукотское	Билибинское		371	7	22	Дальневосточный район притундровых лесов и редкостной тайги	Защитные леса	леса, расположенные в пустынных, полупустынных, лесостепных, лесотундровых зонах, степях, горах				3	ЧЗТ	В3	6,2	гарь	2012	
Чукотский автономный округ	Чукотское	Билибинское		371	9	17610	Дальневосточный район притундровых лесов и редкостной тайги	Защитные леса	леса, расположенные в пустынных, полупустынных, лесостепных, лесотундровых зонах, степях, горах				5	БКБАГ	А4	2,6	гарь	2012	
Чукотский автономный округ	Чукотское	Билибинское		371	9	17610	Дальневосточный район притундровых лесов и редкостной тайги	Защитные леса	леса, расположенные в пустынных, полупустынных, лесостепных, лесотундровых зонах, степях, горах				5	БКБАГ	А4	22,5	гарь	2012	
Чукотский автономный округ	Чукотское	Билибинское		371	9	17610	Дальневосточный район притундровых лесов и редкостной тайги	Защитные леса	леса, расположенные в пустынных, полупустынных, лесостепных, лесотундровых зонах, степях, горах				5	БКБАГ	А4	11,1	гарь	2012	
Чукотский автономный округ	Чукотское	Билибинское		371	9	17610	Дальневосточный район притундровых лесов и редкостной тайги	Защитные леса	леса, расположенные в пустынных, полупустынных, лесостепных, лесотундровых зонах, степях, горах				5	БКБАГ	А4	14,5	гарь	2012	
Чукотский автономный округ	Чукотское	Билибинское		371	9	17610	Дальневосточный район притундровых лесов и редкостной тайги	Защитные леса	леса, расположенные в пустынных, полупустынных, лесостепных, лесотундровых зонах, степях, горах				5	БКБАГ	А4	3,2	гарь	2012	
Чукотский автономный округ	Чукотское	Билибинское		371	9	17610	Дальневосточный район притундровых лесов и редкостной тайги	Защитные леса	леса, расположенные в пустынных, полупустынных, лесостепных, лесотундровых зонах, степях, горах				5	БКБАГ	А4	9	гарь	2012	
Чукотский автономный округ	Чукотское	Билибинское		371	9	17610	Дальневосточный район притундровых лесов и редкостной тайги	Защитные леса	леса, расположенные в пустынных, полупустынных, лесостепных, лесотундровых зонах, степях, горах				5	БКБАГ	А4	3,1	гарь	2012	

Чукотский автономный округ	Чукотское	Билибинское		383	63	436	Дальневосточный район притундровых лесов и редкостойной тайги	Защитные леса	леса, расположенные в пустынных, полупустынных, лесостепных, лесотундровых зонах, степях, горах				56	ЛБАГЛ	А3	9,2	пустырь	0
Чукотский автономный округ	Чукотское	Билибинское		383	63	436	Дальневосточный район притундровых лесов и редкостойной тайги	Защитные леса	леса, расположенные в пустынных, полупустынных, лесостепных, лесотундровых зонах, степях, горах				56	ЛБАГЛ	А3	3,2	пустырь	0
Чукотский автономный округ	Чукотское	Билибинское		383	63	436	Дальневосточный район притундровых лесов и редкостойной тайги	Защитные леса	леса, расположенные в пустынных, полупустынных, лесостепных, лесотундровых зонах, степях, горах				56	ЛБАГЛ	А3	3,2	пустырь	0
Чукотский автономный округ	Чукотское	Билибинское		385	3	80	Дальневосточный район притундровых лесов и редкостойной тайги	Защитные леса	леса, расположенные в пустынных, полупустынных, лесостепных, лесотундровых зонах, степях, горах				56	ЛБАГЛ	А3	10,5	гарь	2012
Чукотский автономный округ	Чукотское	Билибинское		385	12	160	Дальневосточный район притундровых лесов и редкостойной тайги	Защитные леса	леса, расположенные в пустынных, полупустынных, лесостепных, лесотундровых зонах, степях, горах				5А	ЛБАГЛ	А3	13,1	гарь	2012
Чукотский автономный округ	Чукотское	Билибинское		385	48	484	Дальневосточный район притундровых лесов и редкостойной тайги	Защитные леса	леса, расположенные в пустынных, полупустынных, лесостепных, лесотундровых зонах, степях, горах	Участки леса на крутых горных склонах			56	ЛБАГЛ	А3	42,7	пустырь	0
Чукотский автономный округ	Чукотское	Билибинское		392	67	15030	Дальневосточный район притундровых лесов и редкостойной тайги	Защитные леса	леса, расположенные в пустынных, полупустынных, лесостепных, лесотундровых зонах, степях, горах				56	ЛЛИШ	А1	19	пустырь	0
Чукотский автономный округ	Чукотское	Билибинское		392	71	37	Дальневосточный район притундровых лесов и редкостойной тайги	Защитные леса	леса, расположенные в пустынных, полупустынных, лесостепных, лесотундровых зонах, степях, горах				5А	ЛЕРЛШ	А2	3,1	пустырь	0
Чукотский автономный округ	Чукотское	Билибинское		392	85	102	Дальневосточный район притундровых лесов и редкостойной тайги	Защитные леса	леса, расположенные в пустынных, полупустынных, лесостепных, лесотундровых зонах, степях, горах				56	ЛБАГЛ	А3	18,1	пустырь	0
Чукотский автономный округ	Чукотское	Билибинское		392	93	606	Дальневосточный район притундровых лесов и редкостойной тайги	Защитные леса	леса, расположенные в пустынных, полупустынных, лесостепных, лесотундровых зонах, степях, горах				56	ЛЛИШ	А1	4	пустырь	0

Чукотский автономный округ	Чукотское	Билибинское		413	6	968	Дальневосточный район притундровых лесов и редкостной тайги	Защитные леса	леса, расположенные в пустынных, полупустынных, лесостепных, лесотундровых зонах, степях, горах				56	ЛПИШ	A1	2,8	пустырь	0	
Чукотский автономный округ	Чукотское	Билибинское		413	18	802	Дальневосточный район притундровых лесов и редкостной тайги	Защитные леса	леса, расположенные в пустынных, полупустынных, лесостепных, лесотундровых зонах, степях, горах				5	БКБАГ	A4	3,7	пустырь	0	
Чукотский автономный округ	Чукотское	Билибинское		413	18	802	Дальневосточный район притундровых лесов и редкостной тайги	Защитные леса	леса, расположенные в пустынных, полупустынных, лесостепных, лесотундровых зонах, степях, горах				5	БКБАГ	A4	3,3	пустырь	0	
Чукотский автономный округ	Чукотское	Билибинское		413	18	802	Дальневосточный район притундровых лесов и редкостной тайги	Защитные леса	леса, расположенные в пустынных, полупустынных, лесостепных, лесотундровых зонах, степях, горах				5	БКБАГ	A4	5,1	пустырь	0	
Чукотский автономный округ	Чукотское	Билибинское		414	18	16120	Дальневосточный район притундровых лесов и редкостной тайги	Защитные леса	леса, расположенные в пустынных, полупустынных, лесостепных, лесотундровых зонах, степях, горах	аренда		осуществление геологического изучения недр, разведка и добыча полезных ископаемых	5A	ЛБАГЛ	A3	33,6	пустырь	0	
Чукотский автономный округ	Чукотское	Билибинское		414	18	16120	Дальневосточный район притундровых лесов и редкостной тайги	Защитные леса	леса, расположенные в пустынных, полупустынных, лесостепных, лесотундровых зонах, степях, горах	аренда		осуществление геологического изучения недр, разведка и добыча полезных ископаемых	5A	ЛБАГЛ	A3	98	пустырь	0	
Чукотский автономный округ	Чукотское	Билибинское		414	18	16120	Дальневосточный район притундровых лесов и редкостной тайги	Защитные леса	леса, расположенные в пустынных, полупустынных, лесостепных, лесотундровых зонах, степях, горах	аренда		осуществление геологического изучения недр, разведка и добыча полезных ископаемых	5A	ЛБАГЛ	A3	12,6	пустырь	0	
Чукотский автономный округ	Чукотское	Билибинское		414	18	16120	Дальневосточный район притундровых лесов и редкостной тайги	Защитные леса	леса, расположенные в пустынных, полупустынных, лесостепных, лесотундровых зонах, степях, горах	аренда		осуществление геологического изучения недр, разведка и добыча полезных ископаемых	5A	ЛБАГЛ	A3	4,5	пустырь	0	
Чукотский автономный округ	Чукотское	Билибинское		422	3	341	Дальневосточный район притундровых лесов и редкостной тайги	Защитные леса	леса, расположенные в пустынных, полупустынных, лесостепных, лесотундровых зонах, степях, горах				5A	ИВК	B4	9,8	пустырь	0	
Чукотский автономный округ	Чукотское	Билибинское		423	8	986	Дальневосточный район притундровых лесов и редкостной тайги	Защитные леса	леса, расположенные в пустынных, полупустынных, лесостепных, лесотундровых зонах, степях, горах				5A	БКБАГ	A4	2,3	пустырь	0	

Чукотский автономный округ	Чукотское	Билибинское	Урочище "Им. 40 лет Октября"	2031	112	160	Дальневосточный район притундровых лесов и редкостойной тайги	Защитные леса	леса, расположенные в пустынных, полупустынных, лесостепных, лесотундровых зонах, степях, горах				5А	ЛЛИШ	А1	2,5	пустырь	0
Чукотский автономный округ	Чукотское	Билибинское	Урочище "Им. 40 лет Октября"	2031	112	160	Дальневосточный район притундровых лесов и редкостойной тайги	Защитные леса	леса, расположенные в пустынных, полупустынных, лесостепных, лесотундровых зонах, степях, горах				5А	ЛЛИШ	А1	68,3	пустырь	0
Чукотский автономный округ	Чукотское	Билибинское	Урочище "Им. 40 лет Октября"	2033	8	155	Дальневосточный район притундровых лесов и редкостойной тайги	Защитные леса	леса, расположенные в пустынных, полупустынных, лесостепных, лесотундровых зонах, степях, горах				5Б	ЛЛИШ	А1	3,5	пустырь	0
Чукотский автономный округ	Чукотское	Билибинское	Урочище "Им. 40 лет Октября"	2033	8	155	Дальневосточный район притундровых лесов и редкостойной тайги	Защитные леса	леса, расположенные в пустынных, полупустынных, лесостепных, лесотундровых зонах, степях, горах				5Б	ЛЛИШ	А1	4,6	пустырь	0
Чукотский автономный округ	Чукотское	Билибинское	Урочище "Им. 40 лет Октября"	2033	8	155	Дальневосточный район притундровых лесов и редкостойной тайги	Защитные леса	леса, расположенные в пустынных, полупустынных, лесостепных, лесотундровых зонах, степях, горах				5Б	ЛЛИШ	А1	6,6	пустырь	0
Чукотский автономный округ	Чукотское	Билибинское	Урочище "Им. 40 лет Октября"	2033	8	155	Дальневосточный район притундровых лесов и редкостойной тайги	Защитные леса	леса, расположенные в пустынных, полупустынных, лесостепных, лесотундровых зонах, степях, горах				5Б	ЛЛИШ	А1	4,2	пустырь	0

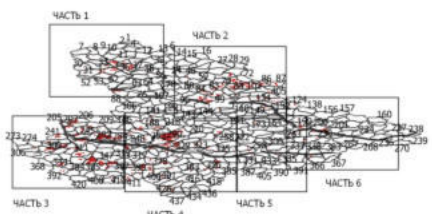
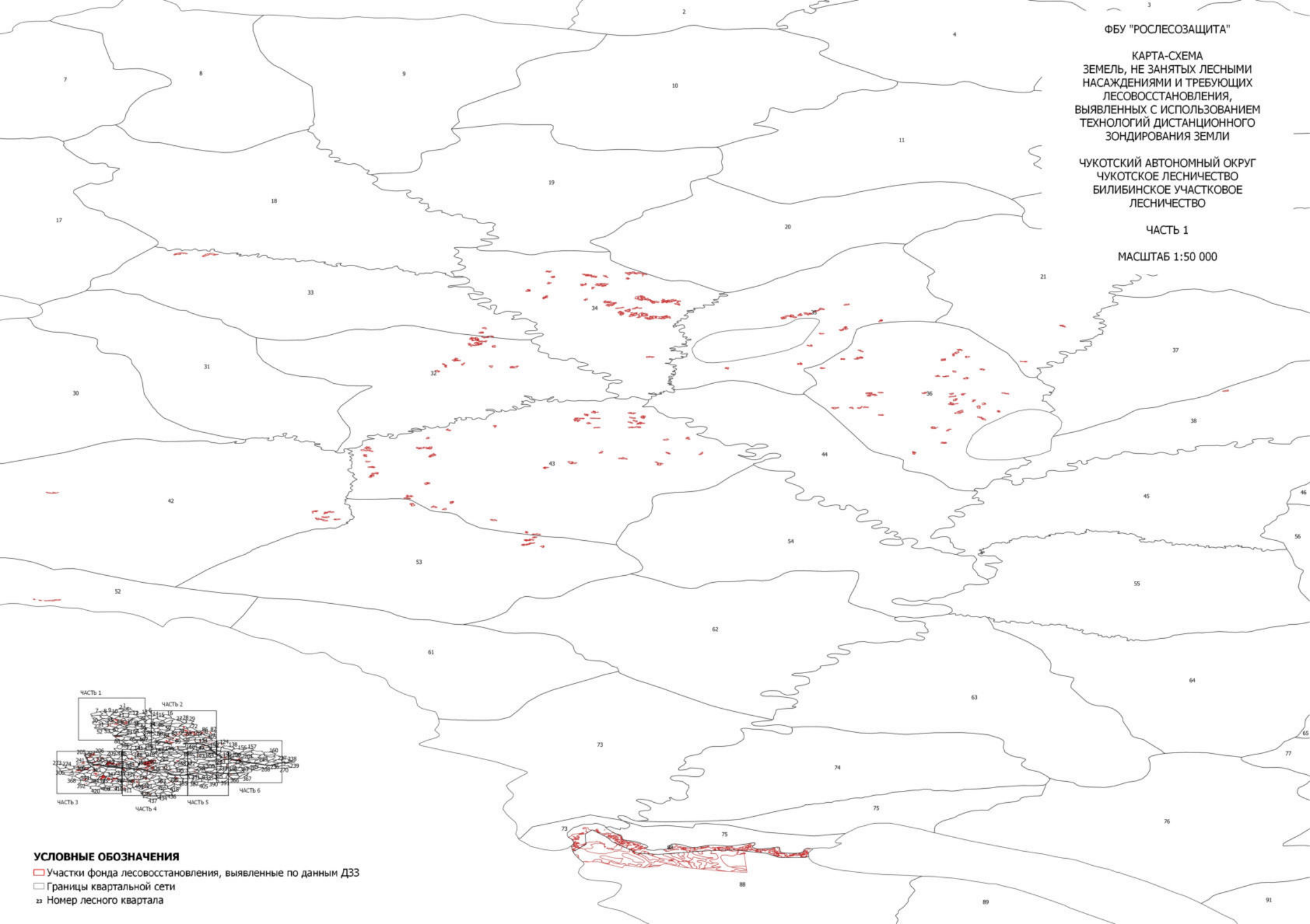
ФБУ "РОСЛЕСОЗАЩИТА"

КАРТА-СХЕМА
ЗЕМЕЛЬ, НЕ ЗАНЯТЫХ ЛЕСНЫМИ
НАСАЖДЕНИЯМИ И ТРЕБУЮЩИХ
ЛЕСОВОССТАНОВЛЕНИЯ,
ВЫЯВЛЕННЫХ С ИСПОЛЬЗОВАНИЕМ
ТЕХНОЛОГИЙ ДИСТАНЦИОННОГО
ЗОНДИРОВАНИЯ ЗЕМЛИ

ЧУКОТСКИЙ АВТОНОМНЫЙ ОКРУГ
ЧУКОТСКОЕ ЛЕСНИЧЕСТВО
БИЛИБИНСКОЕ УЧАСТКОВОЕ
ЛЕСНИЧЕСТВО

ЧАСТЬ 1

МАСШТАБ 1:50 000



УСЛОВНЫЕ ОБОЗНАЧЕНИЯ

- ▭ Участки фонда лесовосстановления, выявленные по данным ДЗЗ
- ▭ Границы квартальной сети
- 22 Номер лесного квартала

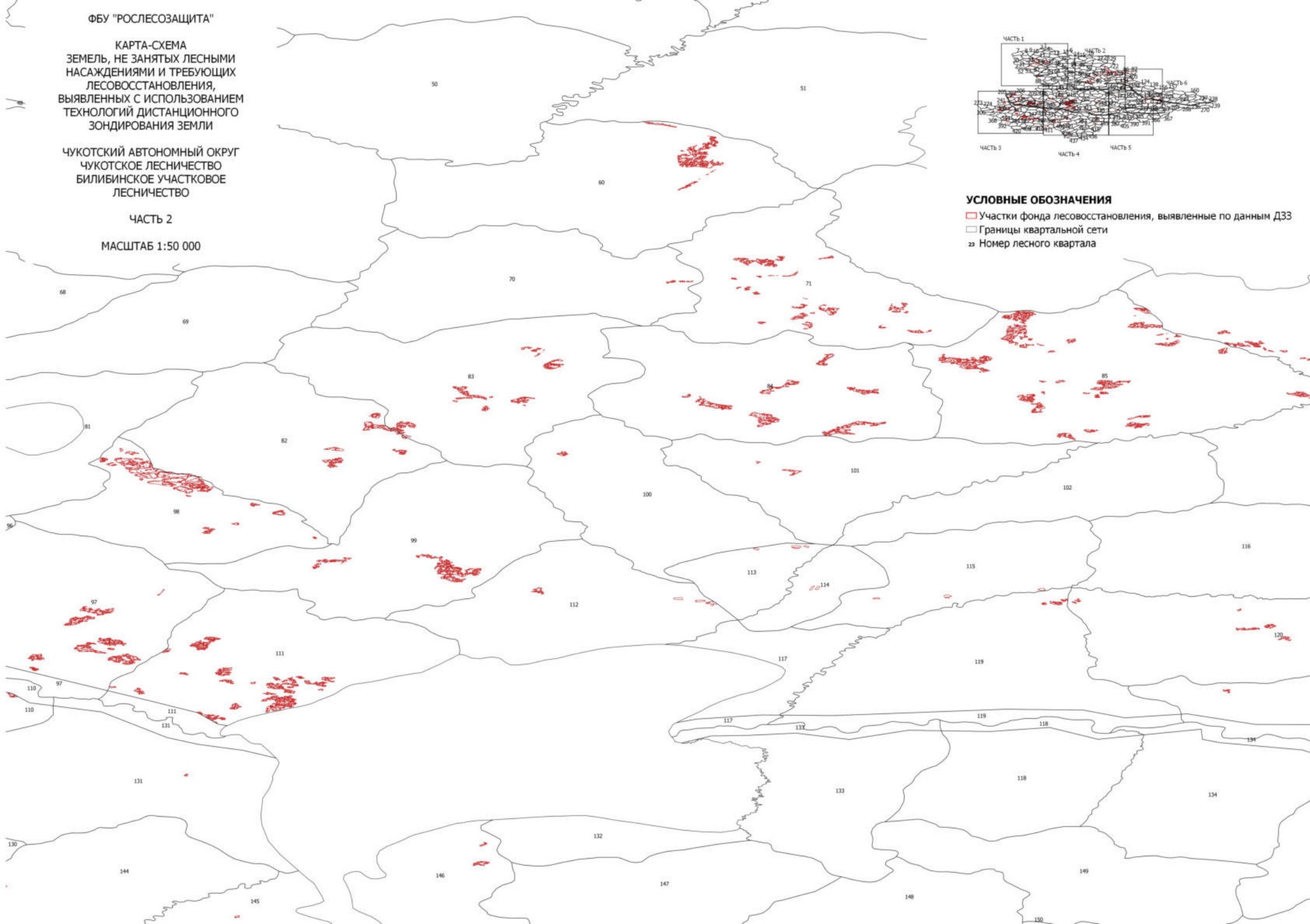
ФБУ "РОСЛЕСОЗАЩИТА"

КАРТА-СХЕМА
ЗЕМЕЛЬ, НЕ ЗАНЯТЫХ ЛЕСНЫМИ
НАСАЖДЕНИЯМИ И ТРЕБУЮЩИХ
ЛЕСОВОССТАНОВЛЕНИЯ,
ВЫЯВЛЕННЫХ С ИСПОЛЬЗОВАНИЕМ
ТЕХНОЛОГИЙ ДИСТАНЦИОННОГО
ЗОНДИРОВАНИЯ ЗЕМЛИ

ЧУКОТСКИЙ АВТОНОМНЫЙ ОКРУГ
ЧУКОТСКОЕ ЛЕСНИЧЕСТВО
БИЛИБИНСКОЕ УЧАСТКОВОЕ
ЛЕСНИЧЕСТВО

ЧАСТЬ 2

МАСШТАБ 1:50 000



УСЛОВНЫЕ ОБОЗНАЧЕНИЯ

- Участки фонда лесовосстановления, выявленные по данным ДЗЗ
- Границы квартальной сети
- 23 Номер лесного квартала

ФБУ "РОСЛЕСОЗАЩИТА"

КАРТА-СХЕМА
ЗЕМЕЛЬ, НЕ ЗАНЯТЫХ ЛЕСНЫМИ
НАСАЖДЕНИЯМИ И ТРЕБУЮЩИХ
ЛЕСОВОССТАНОВЛЕНИЯ,
ВЫЯВЛЕННЫХ С ИСПОЛЬЗОВАНИЕМ
ТЕХНОЛОГИЙ ДИСТАНЦИОННОГО
ЗОНДИРОВАНИЯ ЗЕМЛИ

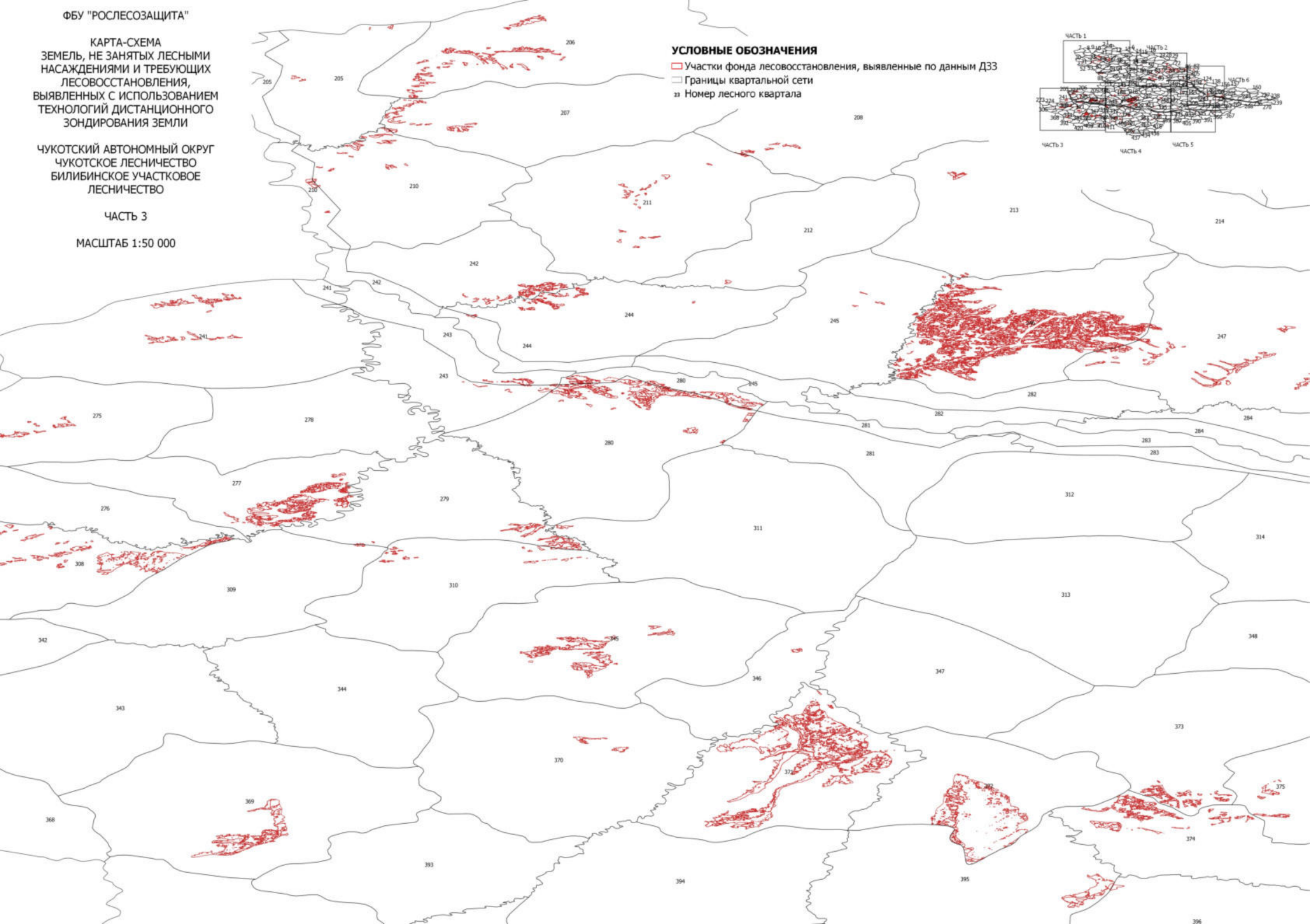
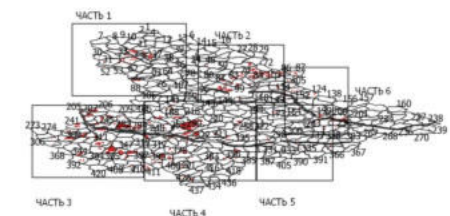
ЧУКОТСКИЙ АВТОНОМНЫЙ ОКРУГ
ЧУКОТСКОЕ ЛЕСНИЧЕСТВО
БИЛИБИНСКОЕ УЧАСТКОВОЕ
ЛЕСНИЧЕСТВО

ЧАСТЬ 3

МАСШТАБ 1:50 000

УСЛОВНЫЕ ОБОЗНАЧЕНИЯ

- ▭ Участки фонда лесовосстановления, выявленные по данным ДЗЗ
- ▭ Границы квартальной сети
- » Номер лесного квартала



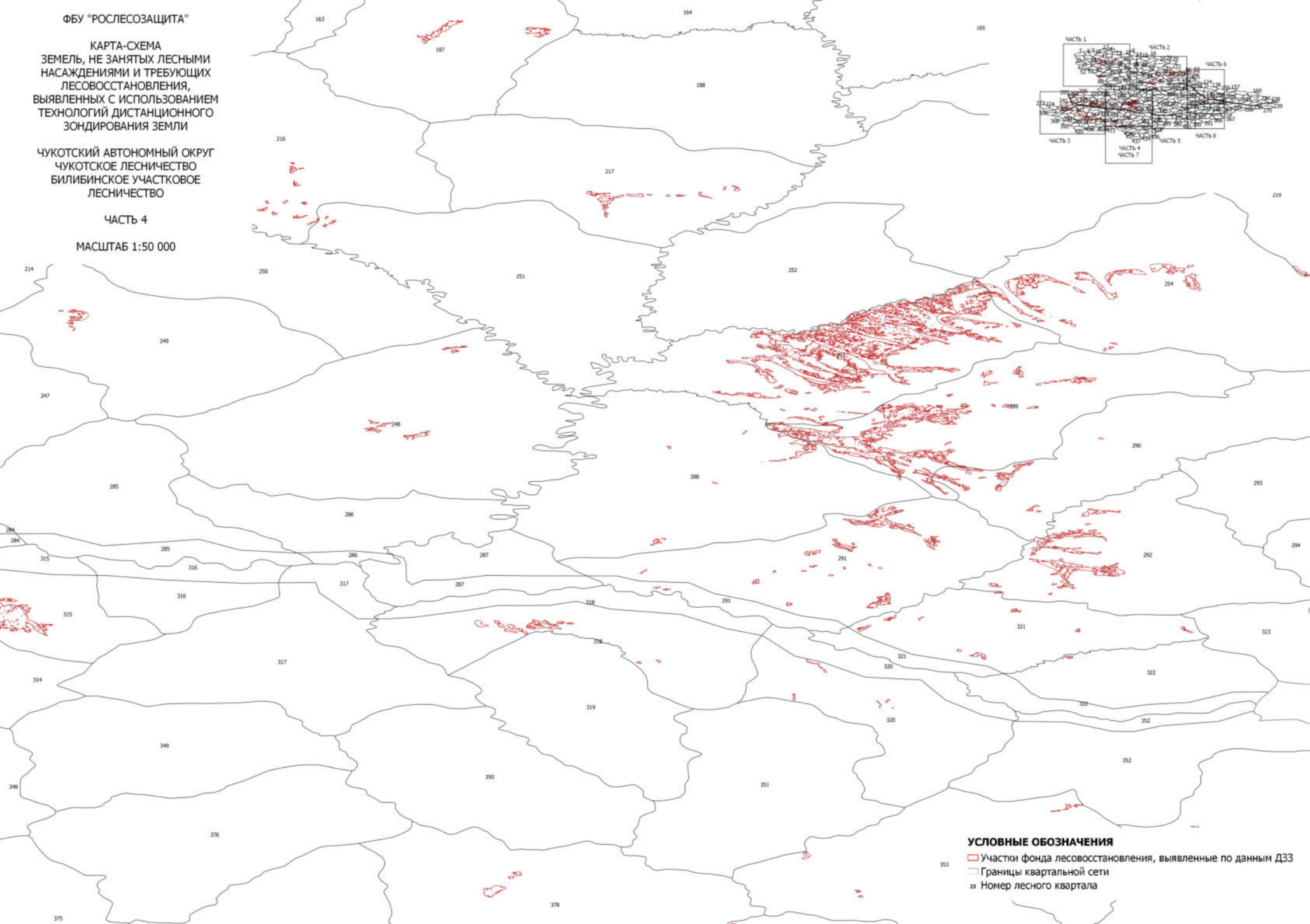
ФБУ "РОСЛЕСОЗАЩИТА"

КАРТА-СХЕМА
ЗЕМЕЛЬ, НЕ ЗАНЯТЫХ ЛЕСНЫМИ
НАСАЖДЕНИЯМИ И ТРЕБУЮЩИХ
ЛЕСОВОССТАНОВЛЕНИЯ,
ВЫЯВЛЕННЫХ С ИСПОЛЬЗОВАНИЕМ
ТЕХНОЛОГИЙ ДИСТАНЦИОННОГО
ЗОНДИРОВАНИЯ ЗЕМЛИ

ЧУКОТСКИЙ АВТОНОМНЫЙ ОКРУГ
ЧУКОТСКОЕ ЛЕСНИЧЕСТВО
БИЛИБИНСКОЕ УЧАСТКОВОЕ
ЛЕСНИЧЕСТВО

ЧАСТЬ 4

МАСШТАБ 1:50 000



УСЛОВНЫЕ ОБОЗНАЧЕНИЯ

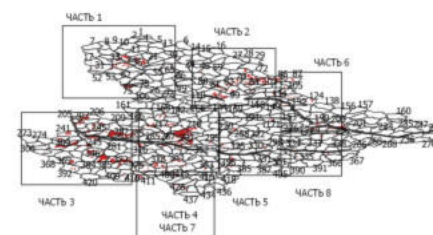
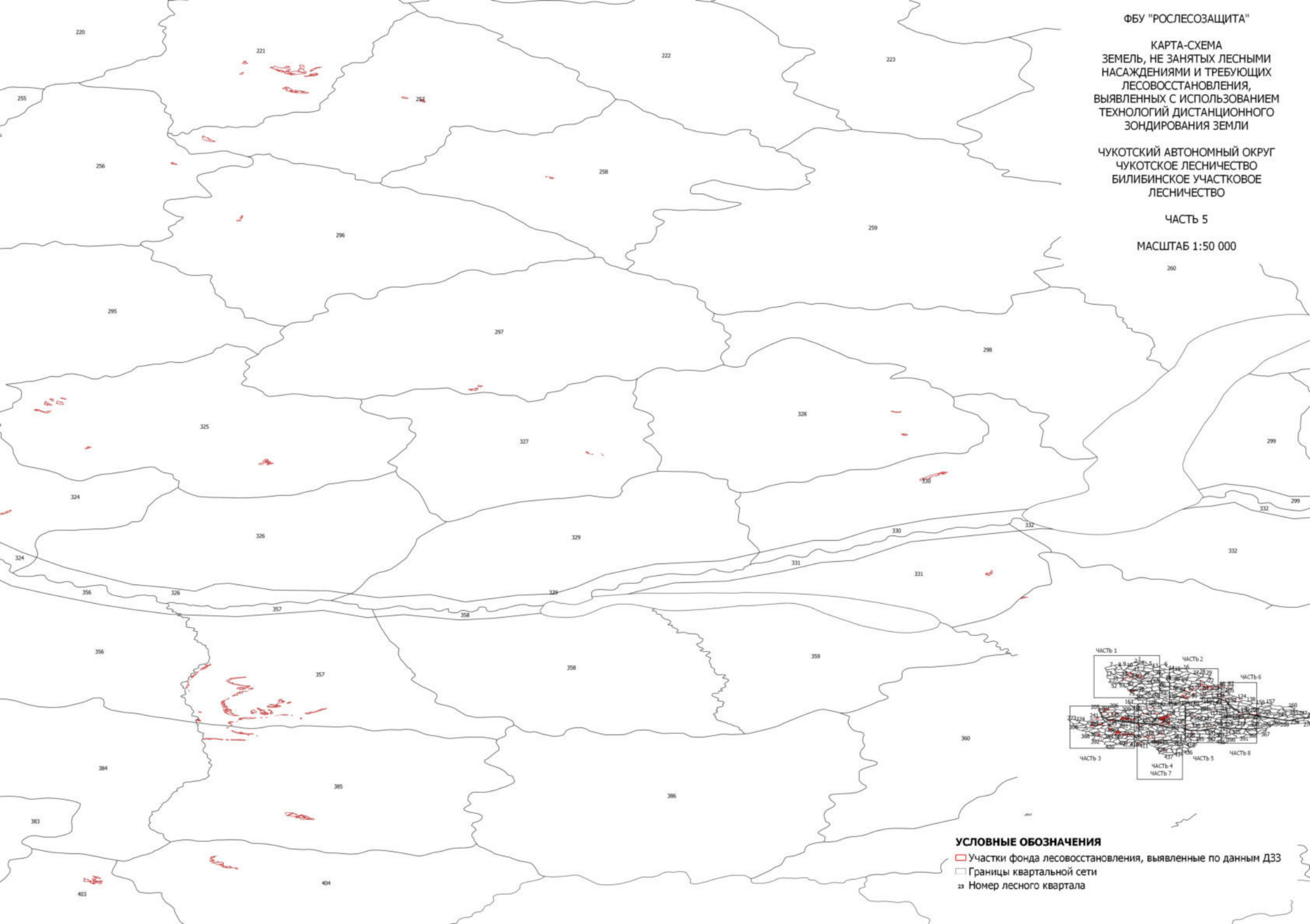
- ▭ Участки фонда лесовосстановления, выявленные по данным ДЗЗ
- ▭ Границы квартальной сети
- ▭ Номер лесного квартала

КАРТА-СХЕМА
ЗЕМЕЛЬ, НЕ ЗАНЯТЫХ ЛЕСНЫМИ
НАСАЖДЕНИЯМИ И ТРЕБУЮЩИХ
ЛЕСОВОССТАНОВЛЕНИЯ,
ВЫЯВЛЕННЫХ С ИСПОЛЬЗОВАНИЕМ
ТЕХНОЛОГИЙ ДИСТАНЦИОННОГО
ЗОНДИРОВАНИЯ ЗЕМЛИ

ЧУКОТСКИЙ АВТОНОМНЫЙ ОКРУГ
ЧУКОТСКОЕ ЛЕСНИЧЕСТВО
БИЛИБИНСКОЕ УЧАСТКОВОЕ
ЛЕСНИЧЕСТВО

ЧАСТЬ 5

МАСШТАБ 1:50 000



УСЛОВНЫЕ ОБОЗНАЧЕНИЯ

- Участки фонда лесовосстановления, выявленные по данным ДЗЗ
- Границы квартальной сети
- № Номер лесного квартала

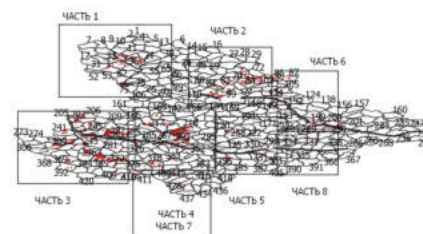
ФБУ "РОСЛЕСОЗАЩИТА"

КАРТА-СХЕМА
ЗЕМЕЛЬ, НЕ ЗАНЯТЫХ ЛЕСНЫМИ
НАСАЖДЕНИЯМИ И ТРЕБУЮЩИХ
ЛЕСОВОССТАНОВЛЕНИЯ,
ВЫЯВЛЕННЫХ С ИСПОЛЬЗОВАНИЕМ
ТЕХНОЛОГИЙ ДИСТАНЦИОННОГО
ЗОНДИРОВАНИЯ ЗЕМЛИ

ЧУКОТСКИЙ АВТОНОМНЫЙ ОКРУГ
ЧУКОТСКОЕ ЛЕСНИЧЕСТВО
БИЛИБИНСКОЕ УЧАСТКОВОЕ
ЛЕСНИЧЕСТВО

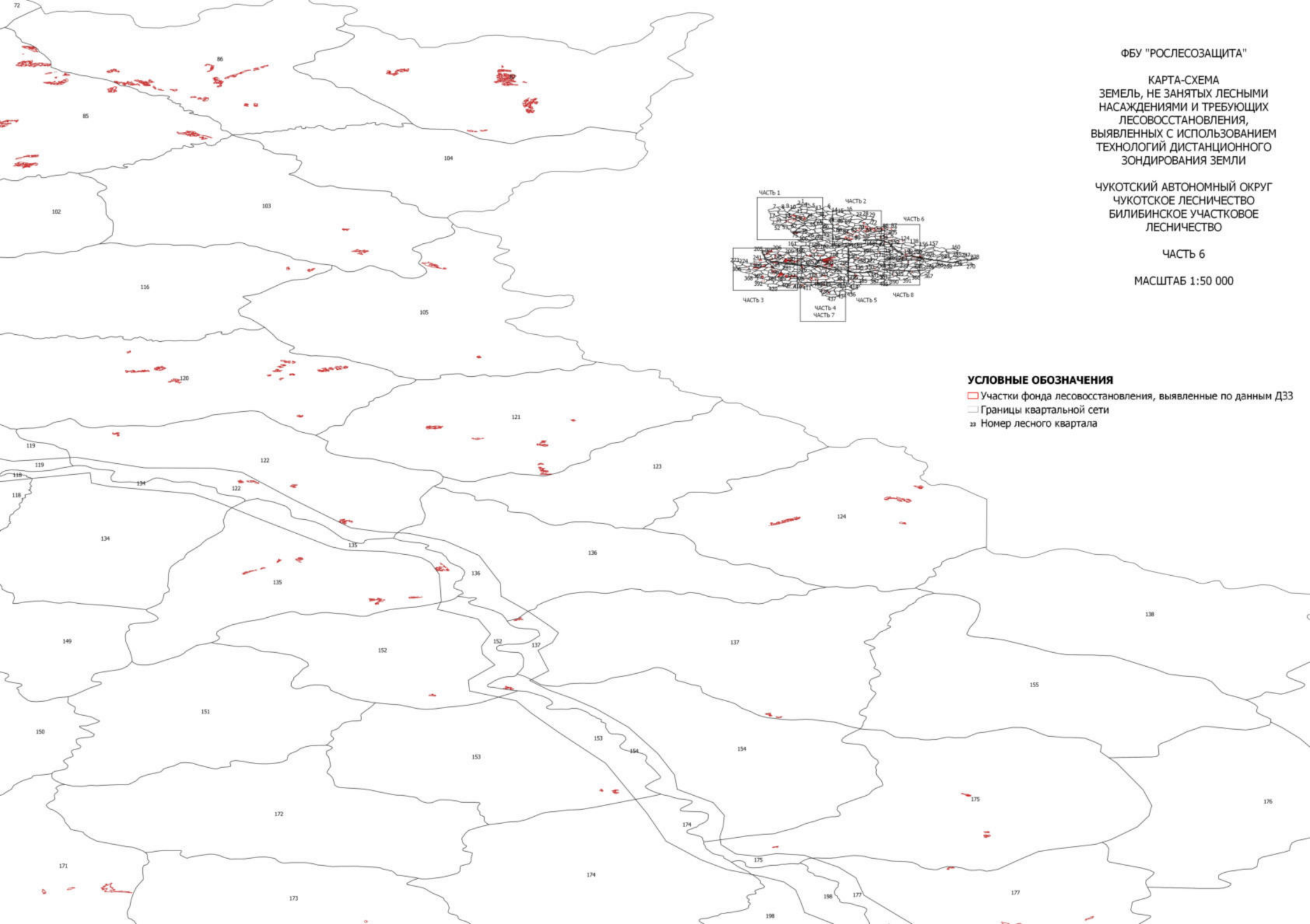
Часть 6

МАСШТАБ 1:50 000



УСЛОВНЫЕ ОБОЗНАЧЕНИЯ

- Участки фонда лесовосстановления, выявленные по данным ДЗЗ
- Границы квартальной сети
- » Номер лесного квартала



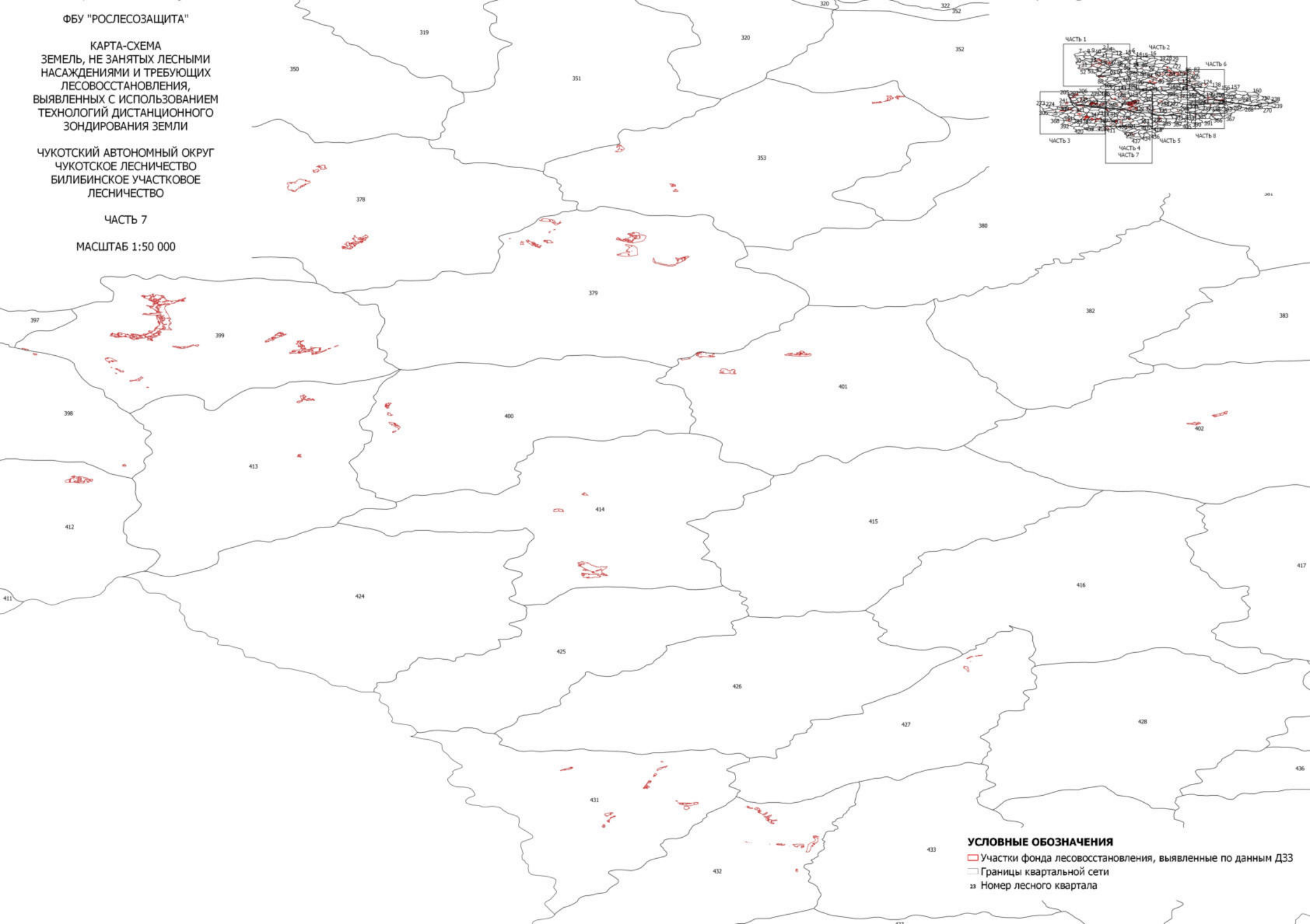
ФБУ "РОСЛЕСОЗАЩИТА"

КАРТА-СХЕМА
ЗЕМЕЛЬ, НЕ ЗАНЯТЫХ ЛЕСНЫМИ
НАСАЖДЕНИЯМИ И ТРЕБУЮЩИХ
ЛЕСОВОССТАНОВЛЕНИЯ,
ВЫЯВЛЕННЫХ С ИСПОЛЬЗОВАНИЕМ
ТЕХНОЛОГИЙ ДИСТАНЦИОННОГО
ЗОНДИРОВАНИЯ ЗЕМЛИ

ЧУКОТСКИЙ АВТОНОМНЫЙ ОКРУГ
ЧУКОТСКОЕ ЛЕСНИЧЕСТВО
БИЛИБИНСКОЕ УЧАСТКОВОЕ
ЛЕСНИЧЕСТВО

ЧАСТЬ 7

МАСШТАБ 1:50 000



УСЛОВНЫЕ ОБОЗНАЧЕНИЯ

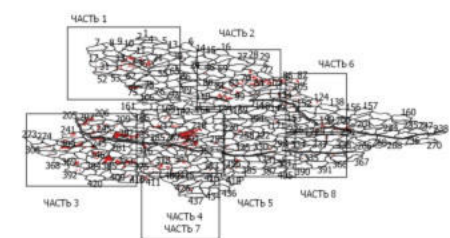
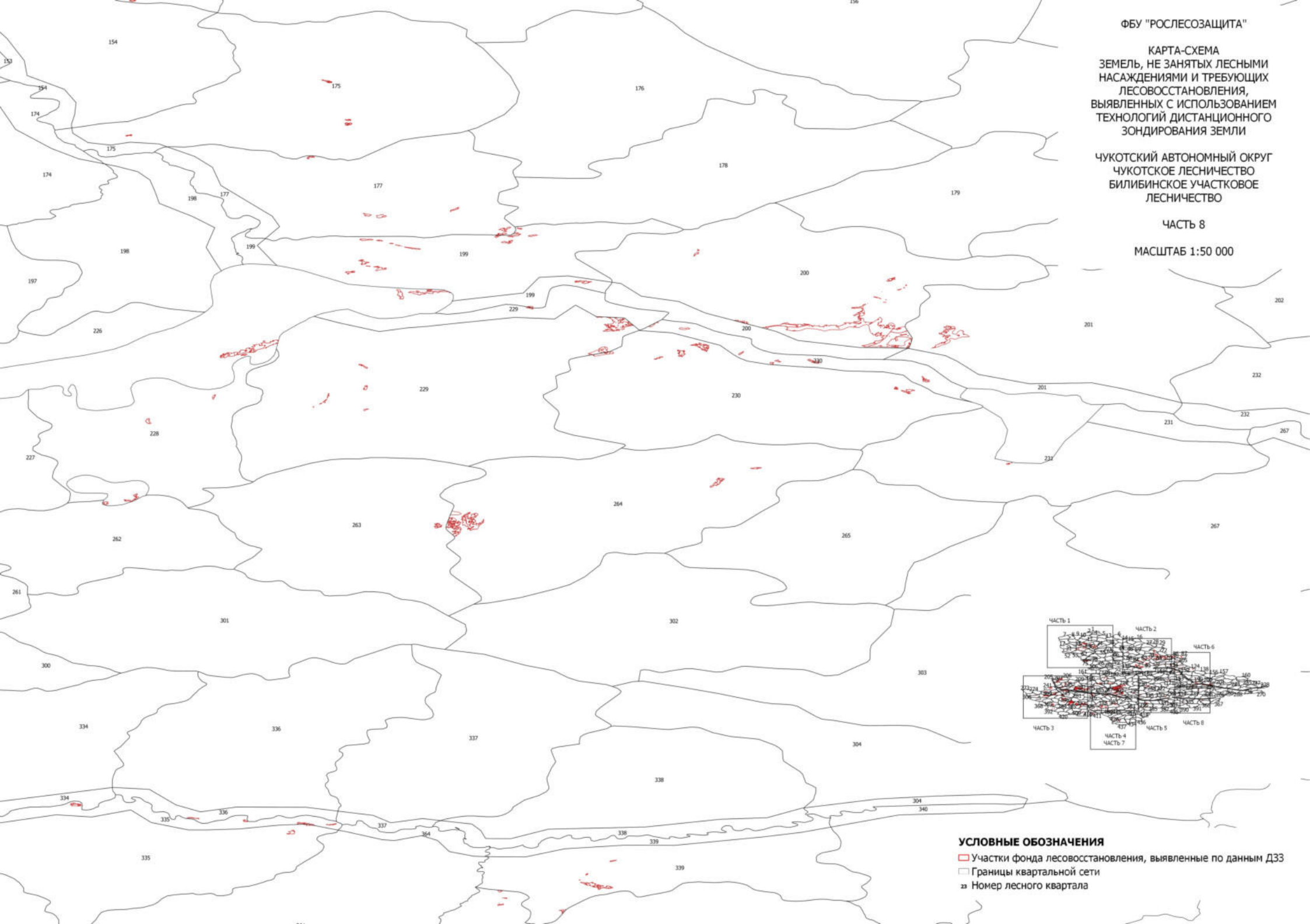
- ▭ Участки фонда лесовосстановления, выявленные по данным ДЗЗ
- ▭ Границы квартальной сети
- ▭ Номер лесного квартала

КАРТА-СХЕМА
ЗЕМЕЛЬ, НЕ ЗАНЯТЫХ ЛЕСНЫМИ
НАСАЖДЕНИЯМИ И ТРЕБУЮЩИХ
ЛЕСОВОССТАНОВЛЕНИЯ,
ВЫЯВЛЕННЫХ С ИСПОЛЬЗОВАНИЕМ
ТЕХНОЛОГИЙ ДИСТАНЦИОННОГО
ЗОНДИРОВАНИЯ ЗЕМЛИ

ЧУКОТСКИЙ АВТОНОМНЫЙ ОКРУГ
ЧУКОТСКОЕ ЛЕСНИЧЕСТВО
БИЛИБИНСКОЕ УЧАСТКОВОЕ
ЛЕСНИЧЕСТВО

ЧАСТЬ 8

МАСШТАБ 1:50 000



- УСЛОВНЫЕ ОБОЗНАЧЕНИЯ**
- Участки фонда лесовосстановления, выявленные по данным ДЗЗ
 - Границы квартальной сети
 - ▣ Номер лесного квартала

Итоговая поведельная ведомость земель,
не занятых лесными насаждениями и требующих лесовосстановления, выявленных с использованием технологий дистанционного зондирования Земли

Субъект Российской Федерации	Лесничество	Участковое лесничество	Урочище (дата вступления участкового лесничества в силу)	Номер лесного квартала	Номер лесохозяйственного выдела	Площадь лесохозяйственного выдела (в га, до десятых)	Лесной район	Целевое назначение лесов	Категория защитных лесов	Особо защитные участки лесов	Право использования лесов (срочное, постоянное (бессрочное пользование))	Выданы ли права на использование лесов в соответствии с предельными нормами (с указанием ареста, оснований (приказом для предоставления права постоянного (бессрочного) пользования))	Бонитет	Тип леса	Тип лесорастительных условий	Площадь участка фонда лесовосстановления по данным ДЗЗ (в га, до десятых)	Наименование категории земель фонда лесовосстановления	Год образования категории земель фонда лесовосстановления	Возможный способ лесовосстановления	
																			способ лесовосстановления	площадь, га
1	2	3	4	5	6	7	8	9	10	11	12	13	14	15	16	17	18	19	20	21
Чукотский АО	Чукотское	Омолонское	1	159	18	1110	Дальневосточный район притундровых лесов и редкостной тайги	Защитные леса	Запретные полосы лесов, расположенных вдоль водных объектов				5А	БКБАГ	А4	33,3	Гарь	2019		
Чукотский АО	Чукотское	Омолонское	1	89	130	153	Дальневосточный район притундровых лесов и редкостной тайги	Защитные леса	Запретные полосы лесов, расположенных вдоль водных объектов				5Б	КСЛШ	А2	2,2	Гарь	2010		
Чукотский АО	Чукотское	Омолонское	1	88	69	160	Дальневосточный район притундровых лесов и редкостной тайги	Защитные леса	Запретные полосы лесов, расположенных вдоль водных объектов				5Б	КСЛШ	А2	2,2	Гарь	2010		
Чукотский АО	Чукотское	Омолонское	1	97	7	136	Дальневосточный район притундровых лесов и редкостной тайги	Защитные леса	Запретные полосы лесов, расположенных вдоль водных объектов				5А	ЛЛИШ	А1	2,2	Гарь	2010		
Чукотский АО	Чукотское	Омолонское	1	89	119	228	Дальневосточный район притундровых лесов и редкостной тайги	Защитные леса	Запретные полосы лесов, расположенных вдоль водных объектов				5А	БКБАГ	А4	2,3	Гарь	2010		
Чукотский АО	Чукотское	Омолонское	1	89	119	228	Дальневосточный район притундровых лесов и редкостной тайги	Защитные леса	Запретные полосы лесов, расположенных вдоль водных объектов				5А	БКБАГ	А4	2,3	Гарь	2010		
Чукотский АО	Чукотское	Омолонское	1	89	84	530	Дальневосточный район притундровых лесов и редкостной тайги	Защитные леса	Запретные полосы лесов, расположенных вдоль водных объектов				5А	ЛБАГЛ	А3	2,3	Гарь	2010		
Чукотский АО	Чукотское	Омолонское	1	97	30	90	Дальневосточный район притундровых лесов и редкостной тайги	Защитные леса	Запретные полосы лесов, расположенных вдоль водных объектов				5А	ЛЛИШ	А1	2,3	Гарь	2010		
Чукотский АО	Чукотское	Омолонское	1	89	84	530	Дальневосточный район притундровых лесов и редкостной тайги	Защитные леса	Запретные полосы лесов, расположенных вдоль водных объектов				5А	ЛБАГЛ	А3	2,5	Гарь	2010		
Чукотский АО	Чукотское	Омолонское	1	97	14	52	Дальневосточный район притундровых лесов и редкостной тайги	Защитные леса	Запретные полосы лесов, расположенных вдоль водных объектов				5А	ЛЕРЛШ	А2	2,5	Гарь	2010		
Чукотский АО	Чукотское	Омолонское	1	89	119	228	Дальневосточный район притундровых лесов и редкостной тайги	Защитные леса	Запретные полосы лесов, расположенных вдоль водных объектов				5А	БКБАГ	А4	2,6	Гарь	2010		
Чукотский АО	Чукотское	Омолонское	1	89	111	79	Дальневосточный район притундровых лесов и редкостной тайги	Защитные леса	Запретные полосы лесов, расположенных вдоль водных объектов				5А	ЛЛИШ	А1	2,6	Гарь	2010		
Чукотский АО	Чукотское	Омолонское	1	89	119	228	Дальневосточный район притундровых лесов и редкостной тайги	Защитные леса	Запретные полосы лесов, расположенных вдоль водных объектов				5А	БКБАГ	А4	2,7	Гарь	2010		
Чукотский АО	Чукотское	Омолонское	1	89	133	230	Дальневосточный район притундровых лесов и редкостной тайги	Защитные леса	Запретные полосы лесов, расположенных вдоль водных объектов				5А	ЛЛИШ	А1	2,7	Гарь	2010		
Чукотский АО	Чукотское	Омолонское	1	97	15	132	Дальневосточный район притундровых лесов и редкостной тайги	Защитные леса	Запретные полосы лесов, расположенных вдоль водных объектов				5Б	КСЛШ	А2	2,8	Гарь	2010		
Чукотский АО	Чукотское	Омолонское	1	97	7	136	Дальневосточный район притундровых лесов и редкостной тайги	Защитные леса	Запретные полосы лесов, расположенных вдоль водных объектов				5А	ЛЛИШ	А1	2,8	Гарь	2010		
Чукотский АО	Чукотское	Омолонское	1	97	30	90	Дальневосточный район притундровых лесов и редкостной тайги	Защитные леса	Запретные полосы лесов, расположенных вдоль водных объектов				5А	ЛЛИШ	А1	2,8	Гарь	2010		
Чукотский АО	Чукотское	Омолонское	1	89	110	199	Дальневосточный район притундровых лесов и редкостной тайги	Защитные леса	Запретные полосы лесов, расположенных вдоль водных объектов				5Б	КСЛШ	А2	3	Гарь	2010		

Чукотский АО	Чукотское	Омолонское	1	75	26	204	Дальневосточный район притундровых лесов и редкостной тайги	Защитные леса	Запретные полосы лесов, расположенных вдоль водных объектов				5А	ЛБАГЛ	А3	203,6	Гарь			
Чукотский АО	Чукотское	Омолонское	1	75	4	326	Дальневосточный район притундровых лесов и редкостной тайги	Защитные леса	Запретные полосы лесов, расположенных вдоль водных объектов				5А	ЛБАГЛ	А3	207,7	Гарь			

ФБУ "РОСЛЕСОЗАЩИТА"

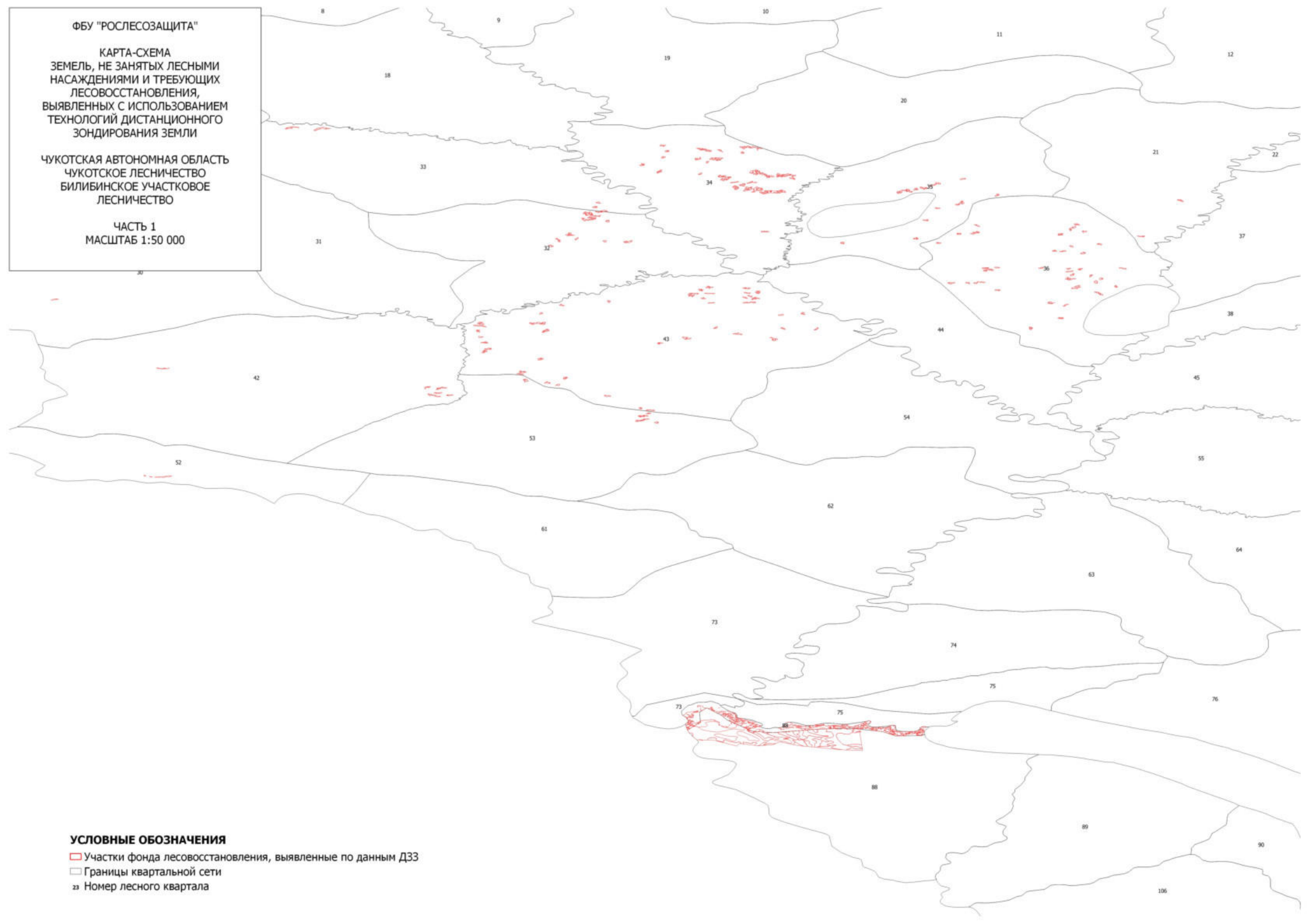
КАРТА-СХЕМА
ЗЕМЕЛЬ, НЕ ЗАНЯТЫХ ЛЕСНЫМИ
НАСАЖДЕНИЯМИ И ТРЕБУЮЩИХ
ЛЕСОВОССТАНОВЛЕНИЯ,
ВЫЯВЛЕННЫХ С ИСПОЛЬЗОВАНИЕМ
ТЕХНОЛОГИЙ ДИСТАНЦИОННОГО
ЗОНДИРОВАНИЯ ЗЕМЛИ

ЧУКОТСКАЯ АВТОНОМНАЯ ОБЛАСТЬ
ЧУКОТСКОЕ ЛЕСНИЧЕСТВО
БИЛИБИНСКОЕ УЧАСТКОВОЕ
ЛЕСНИЧЕСТВО

ЧАСТЬ 1
МАСШТАБ 1:50 000

УСЛОВНЫЕ ОБОЗНАЧЕНИЯ

- ▭ Участки фонда лесовосстановления, выявленные по данным ДЗЗ
- Границы квартальной сети
- 23 Номер лесного квартала

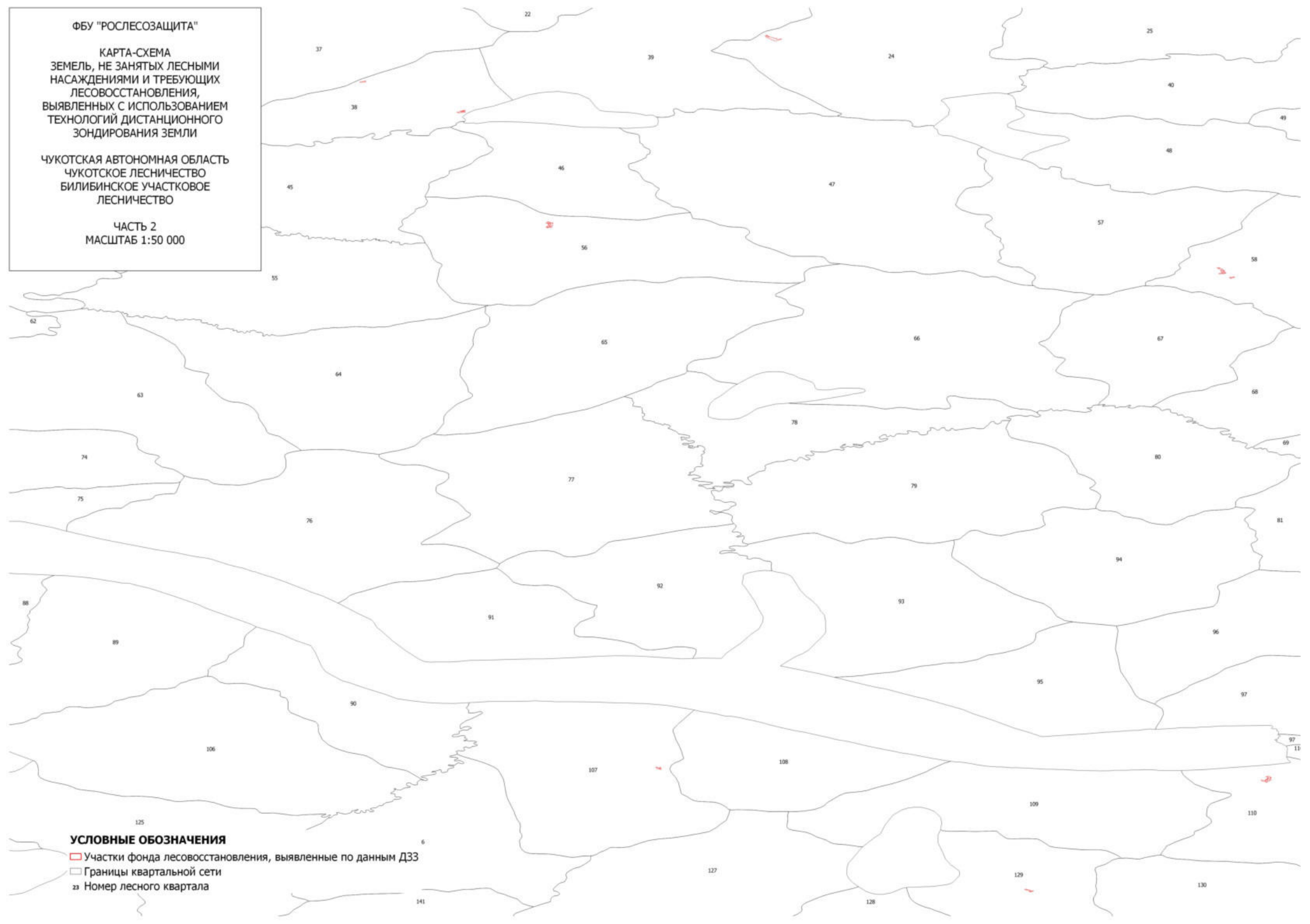


ФБУ "РОСЛЕСОЗАЩИТА"




КАРТА-СХЕМА
ЗЕМЕЛЬ, НЕ ЗАНЯТЫХ ЛЕСНЫМИ
НАСАЖДЕНИЯМИ И ТРЕБУЮЩИХ
ЛЕСОВОССТАНОВЛЕНИЯ,
ВЫЯВЛЕННЫХ С ИСПОЛЬЗОВАНИЕМ
ТЕХНОЛОГИЙ ДИСТАНЦИОННОГО
ЗОНДИРОВАНИЯ ЗЕМЛИ

ЧУКОТСКАЯ АВТОНОМНАЯ ОБЛАСТЬ
ЧУКОТСКОЕ ЛЕСНИЧЕСТВО
БИЛИБИНСКОЕ УЧАСТКОВОЕ
ЛЕСНИЧЕСТВО

ЧАСТЬ 2
МАСШТАБ 1:50 000



УСЛОВНЫЕ ОБОЗНАЧЕНИЯ

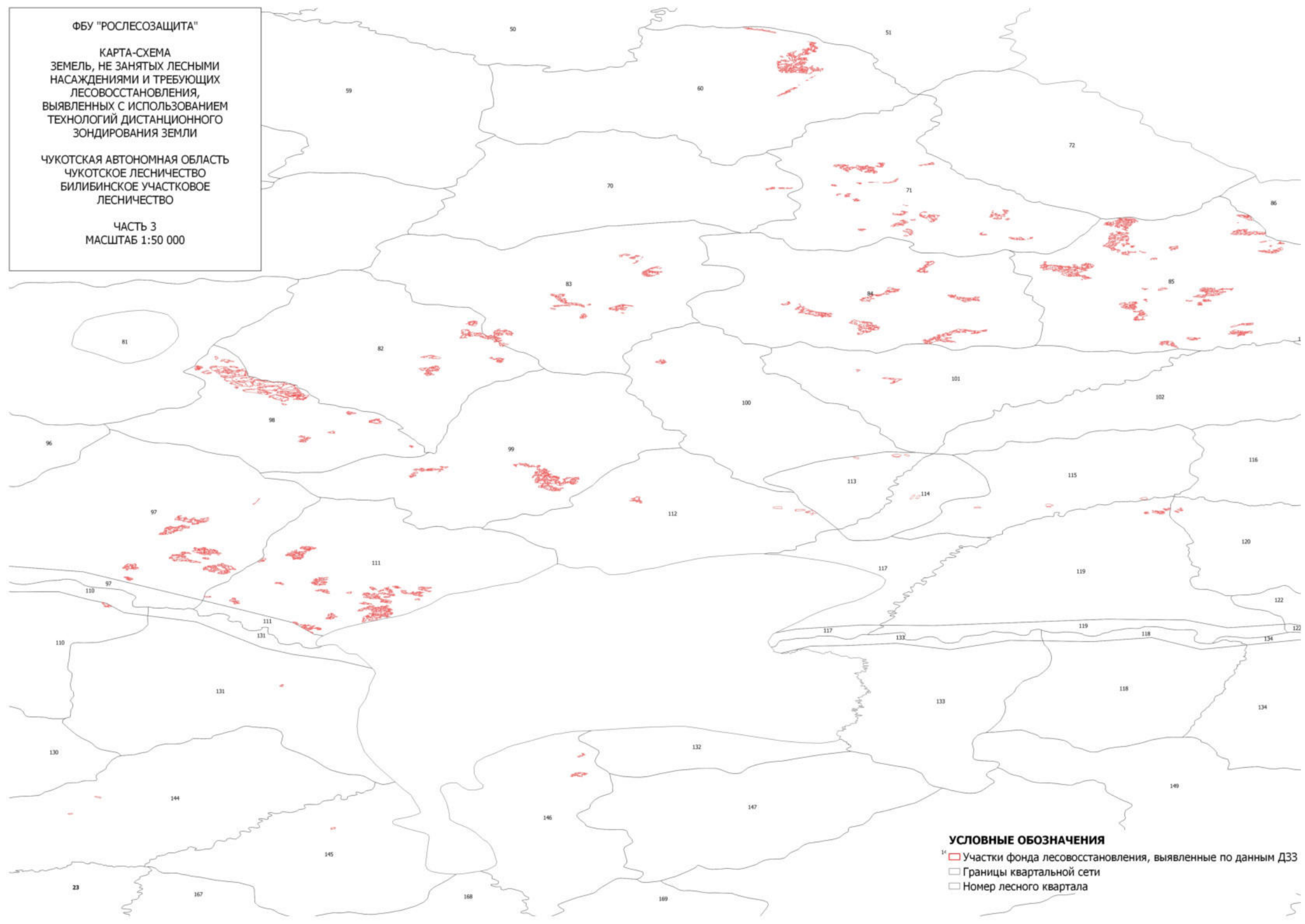
-  Участки фонда лесовосстановления, выявленные по данным ДЗЗ
-  Границы квартальной сети
-  22 Номер лесного квартала

ФБУ "РОСЛЕСОЗАЩИТА"

КАРТА-СХЕМА
ЗЕМЕЛЬ, НЕ ЗАНЯТЫХ ЛЕСНЫМИ
НАСАЖДЕНИЯМИ И ТРЕБУЮЩИХ
ЛЕСОВОССТАНОВЛЕНИЯ,
ВЫЯВЛЕННЫХ С ИСПОЛЬЗОВАНИЕМ
ТЕХНОЛОГИЙ ДИСТАНЦИОННОГО
ЗОНДИРОВАНИЯ ЗЕМЛИ

ЧУКОТСКАЯ АВТОНОМНАЯ ОБЛАСТЬ
ЧУКОТСКОЕ ЛЕСНИЧЕСТВО
БИЛИБИНСКОЕ УЧАСТКОВОЕ
ЛЕСНИЧЕСТВО

ЧАСТЬ 3
МАСШТАБ 1:50 000



УСЛОВНЫЕ ОБОЗНАЧЕНИЯ

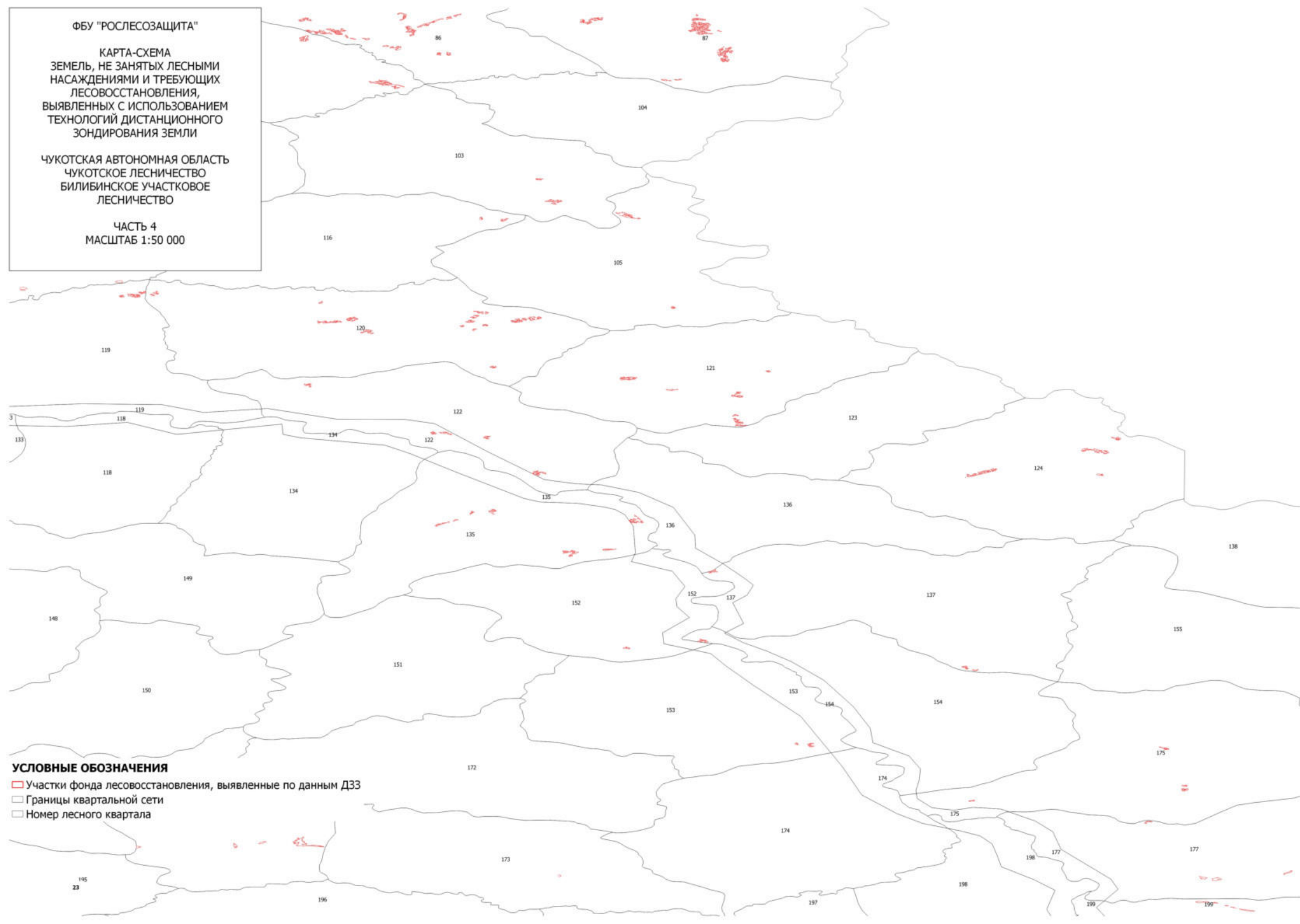
- Участки фонда лесовосстановления, выявленные по данным ДЗЗ
- Границы квартальной сети
- Номер лесного квартала

ФБУ "РОСЛЕСОЗАЩИТА"

КАРТА-СХЕМА
ЗЕМЕЛЬ, НЕ ЗАНЯТЫХ ЛЕСНЫМИ
НАСАЖДЕНИЯМИ И ТРЕБУЮЩИХ
ЛЕСОВОССТАНОВЛЕНИЯ,
ВЫЯВЛЕННЫХ С ИСПОЛЬЗОВАНИЕМ
ТЕХНОЛОГИЙ ДИСТАНЦИОННОГО
ЗОНДИРОВАНИЯ ЗЕМЛИ

ЧУКОТСКАЯ АВТОНОМНАЯ ОБЛАСТЬ
ЧУКОТСКОЕ ЛЕСНИЧЕСТВО
БИЛИБИНСКОЕ УЧАСТКОВОЕ
ЛЕСНИЧЕСТВО

ЧАСТЬ 4
МАСШТАБ 1:50 000



УСЛОВНЫЕ ОБОЗНАЧЕНИЯ

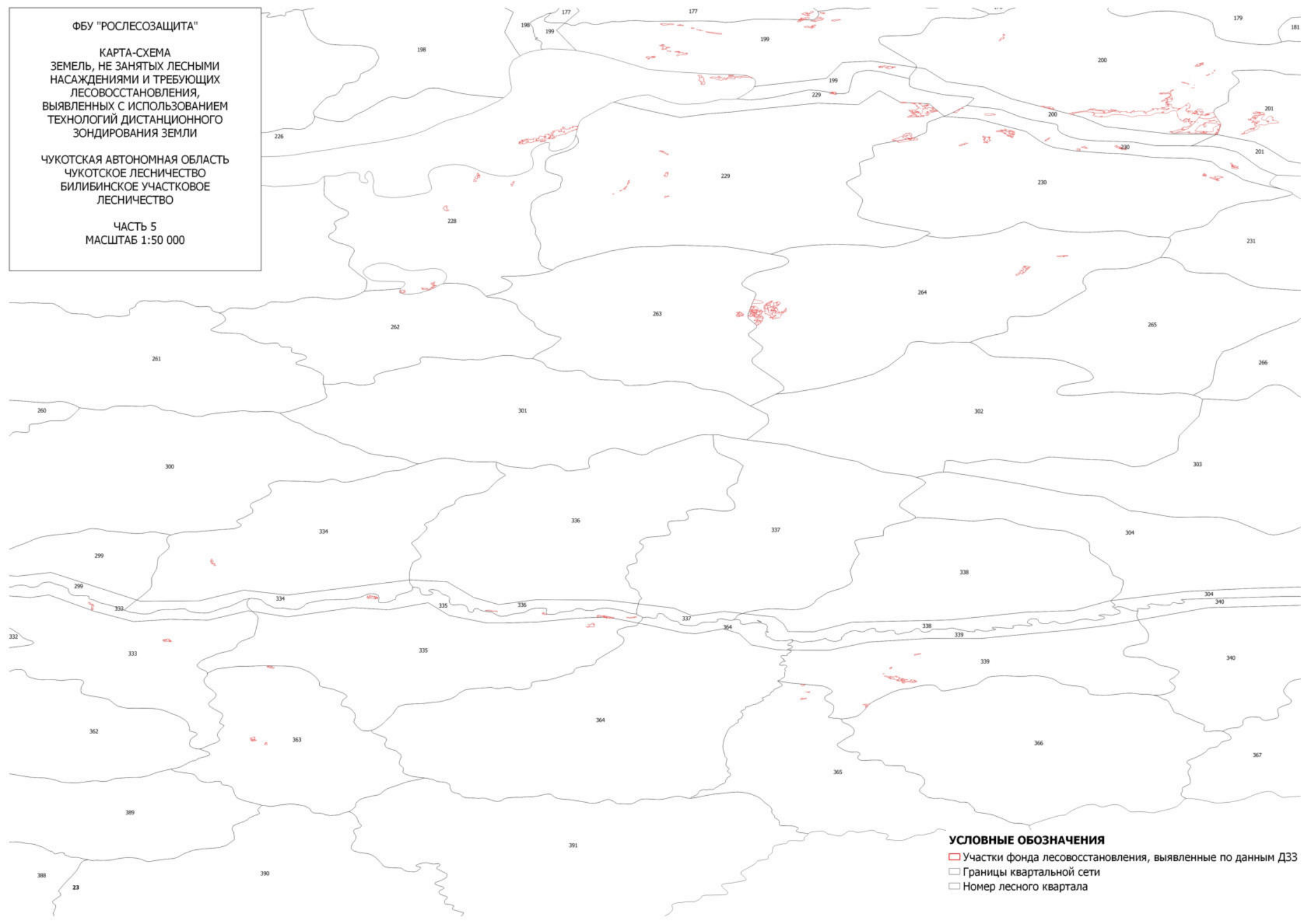
- Участки фонда лесовосстановления, выявленные по данным ДЗЗ
- Границы квартальной сети
- Номер лесного квартала

ФБУ "РОСЛЕСОЗАЩИТА"




КАРТА-СХЕМА
ЗЕМЕЛЬ, НЕ ЗАНЯТЫХ ЛЕСНЫМИ
НАСАЖДЕНИЯМИ И ТРЕБУЮЩИХ
ЛЕСОВОССТАНОВЛЕНИЯ,
ВЫЯВЛЕННЫХ С ИСПОЛЬЗОВАНИЕМ
ТЕХНОЛОГИЙ ДИСТАНЦИОННОГО
ЗОНДИРОВАНИЯ ЗЕМЛИ

ЧУКОТСКАЯ АВТОНОМНАЯ ОБЛАСТЬ
ЧУКОТСКОЕ ЛЕСНИЧЕСТВО
БИЛИБИНСКОЕ УЧАСТКОВОЕ
ЛЕСНИЧЕСТВО

ЧАСТЬ 5
МАСШТАБ 1:50 000



УСЛОВНЫЕ ОБОЗНАЧЕНИЯ

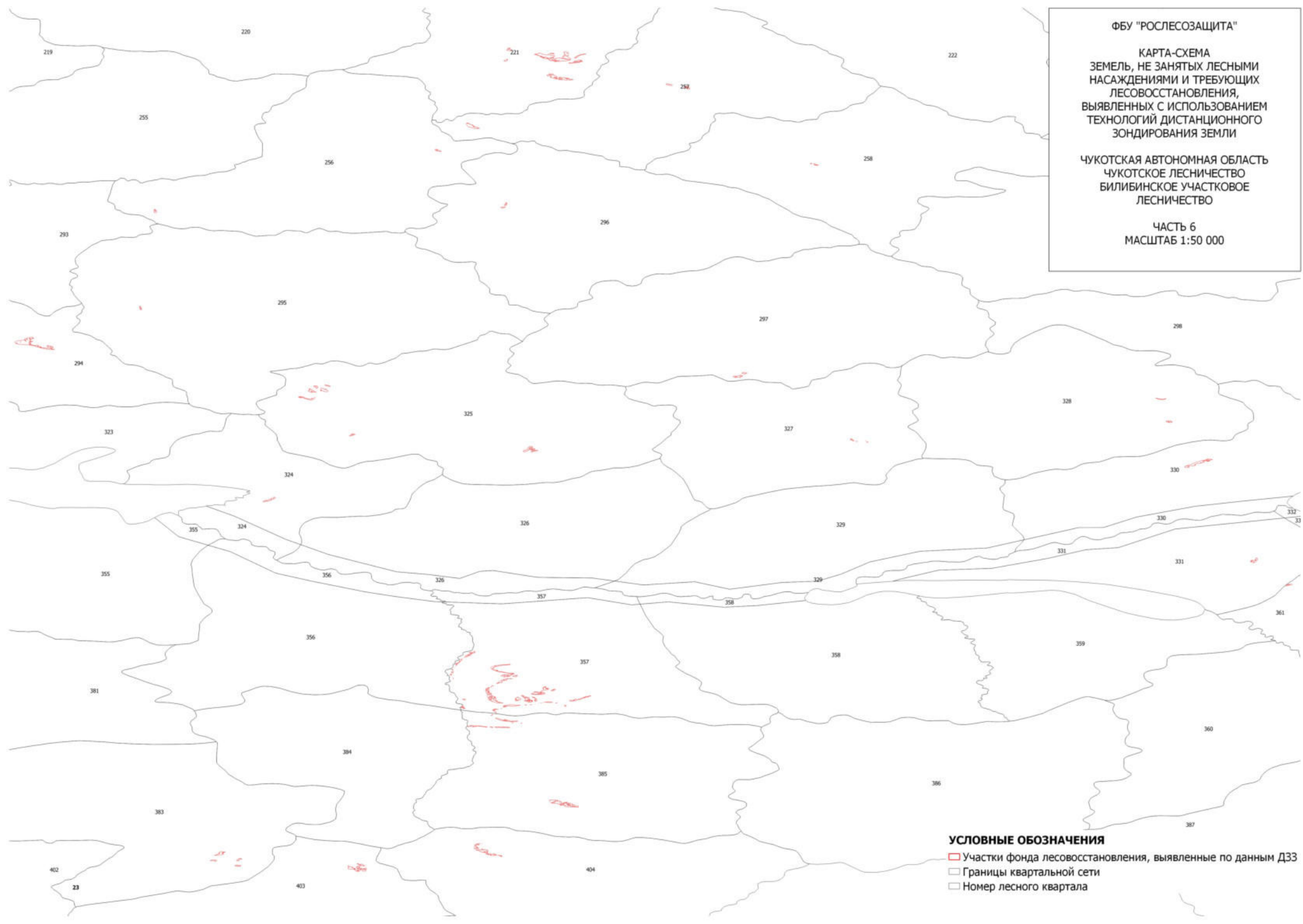
-  Участки фонда лесовосстановления, выявленные по данным ДЗЗ
-  Границы квартальной сети
-  Номер лесного квартала

ФБУ "РОСЛЕСОЗАЩИТА"

КАРТА-СХЕМА
ЗЕМЕЛЬ, НЕ ЗАНЯТЫХ ЛЕСНЫМИ
НАСАЖДЕНИЯМИ И ТРЕБУЮЩИХ
ЛЕСОВОССТАНОВЛЕНИЯ,
ВЫЯВЛЕННЫХ С ИСПОЛЬЗОВАНИЕМ
ТЕХНОЛОГИЙ ДИСТАНЦИОННОГО
ЗОНДИРОВАНИЯ ЗЕМЛИ

ЧУКОТСКАЯ АВТОНОМНАЯ ОБЛАСТЬ
ЧУКОТСКОЕ ЛЕСНИЧЕСТВО
БИЛИБИНСКОЕ УЧАСТКОВОЕ
ЛЕСНИЧЕСТВО

ЧАСТЬ 6
МАСШТАБ 1:50 000



УСЛОВНЫЕ ОБОЗНАЧЕНИЯ

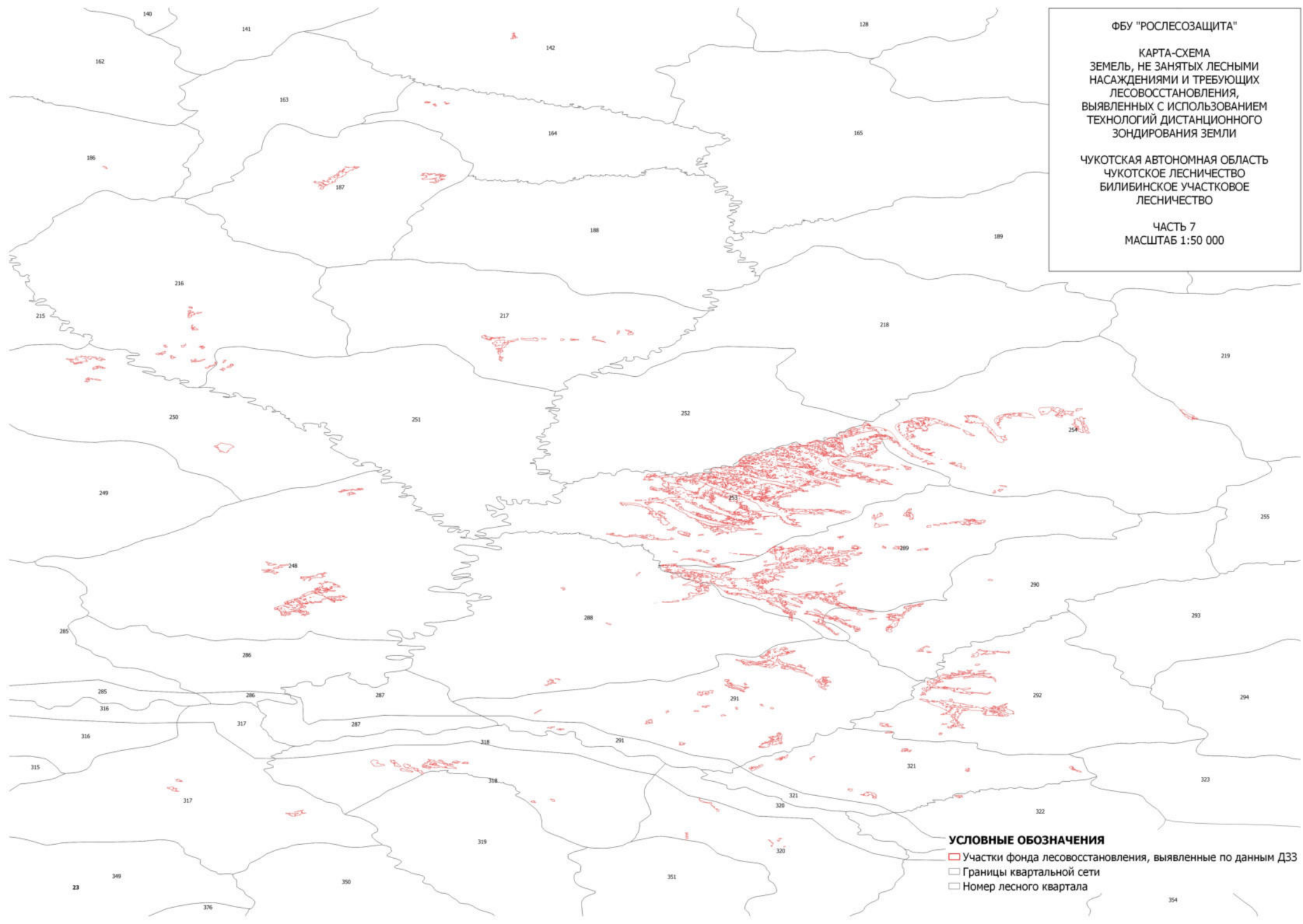
- Участки фонда лесовосстановления, выявленные по данным ДЗЗ
- Границы квартальной сети
- Номер лесного квартала

ФБУ "РОСЛЕСОЗАЩИТА"

КАРТА-СХЕМА
ЗЕМЕЛЬ, НЕ ЗАНЯТЫХ ЛЕСНЫМИ
НАСАЖДЕНИЯМИ И ТРЕБУЮЩИХ
ЛЕСОВОССТАНОВЛЕНИЯ,
ВЫЯВЛЕННЫХ С ИСПОЛЬЗОВАНИЕМ
ТЕХНОЛОГИЙ ДИСТАНЦИОННОГО
ЗОНДИРОВАНИЯ ЗЕМЛИ

ЧУКОТСКАЯ АВТОНОМНАЯ ОБЛАСТЬ
ЧУКОТСКОЕ ЛЕСНИЧЕСТВО
БИЛИБИНСКОЕ УЧАСТКОВОЕ
ЛЕСНИЧЕСТВО

ЧАСТЬ 7
МАСШТАБ 1:50 000



УСЛОВНЫЕ ОБОЗНАЧЕНИЯ

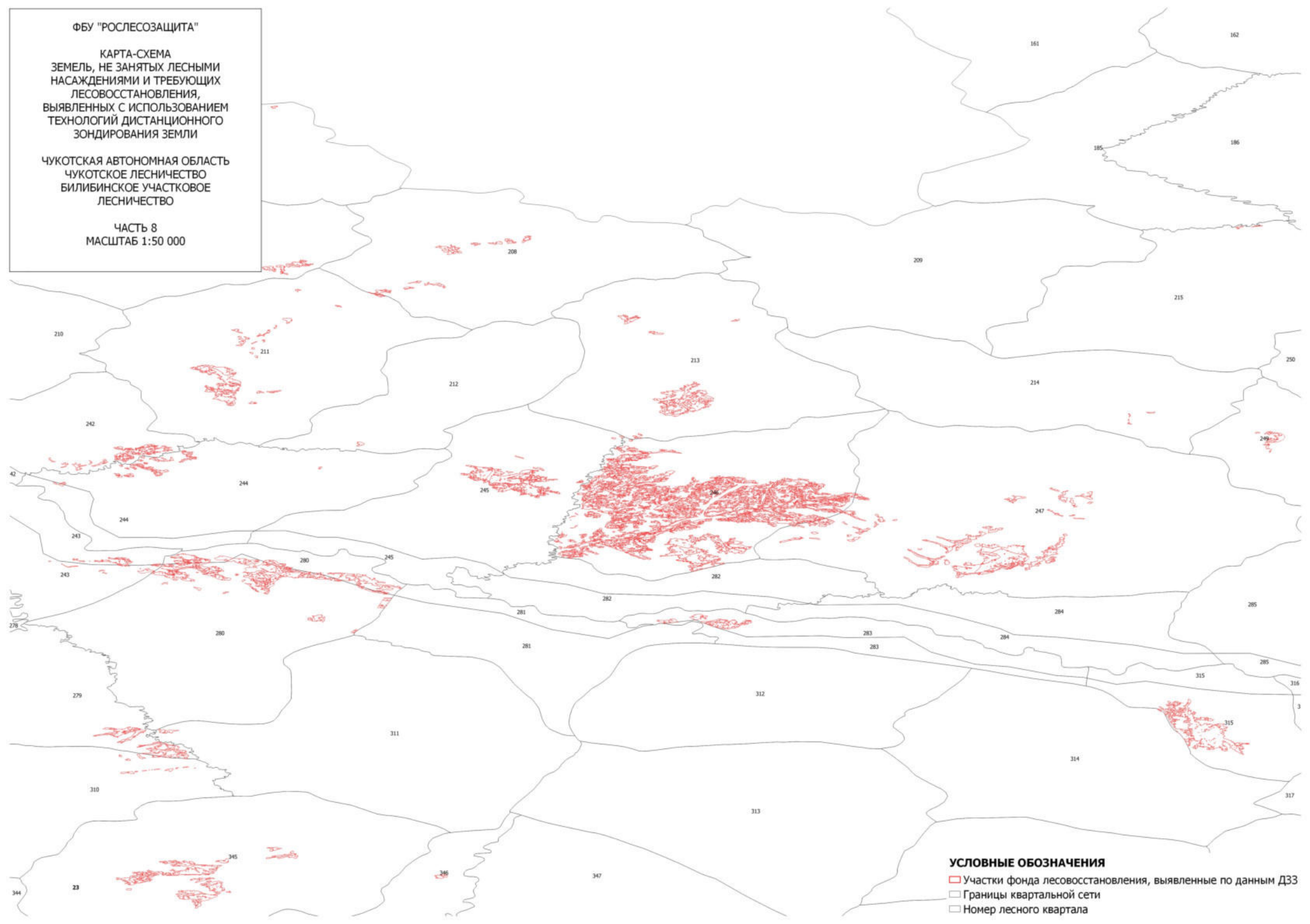
- Участки фонда лесовосстановления, выявленные по данным ДЗЗ
- Границы квартальной сети
- Номер лесного квартала

ФБУ "РОСЛЕСОЗАЩИТА"

КАРТА-СХЕМА
ЗЕМЕЛЬ, НЕ ЗАНЯТЫХ ЛЕСНЫМИ
НАСАЖДЕНИЯМИ И ТРЕБУЮЩИХ
ЛЕСОВОССТАНОВЛЕНИЯ,
ВЫЯВЛЕННЫХ С ИСПОЛЬЗОВАНИЕМ
ТЕХНОЛОГИЙ ДИСТАНЦИОННОГО
ЗОНДИРОВАНИЯ ЗЕМЛИ

ЧУКОТСКАЯ АВТОНОМНАЯ ОБЛАСТЬ
ЧУКОТСКОЕ ЛЕСНИЧЕСТВО
БИЛИБИНСКОЕ УЧАСТКОВОЕ
ЛЕСНИЧЕСТВО

ЧАСТЬ 8
МАСШТАБ 1:50 000



УСЛОВНЫЕ ОБОЗНАЧЕНИЯ

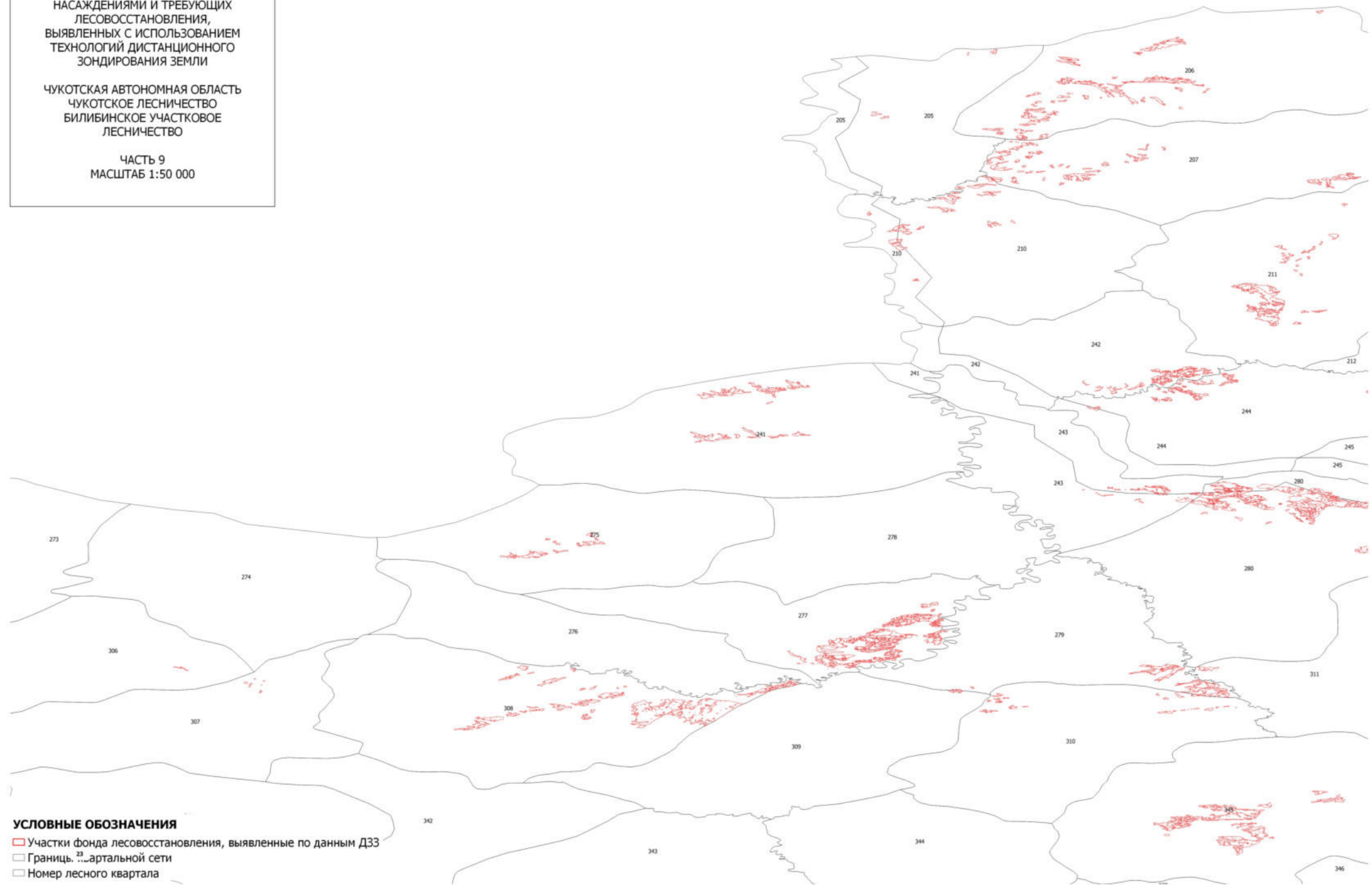
- Участки фонда лесовосстановления, выявленные по данным ДЗЗ
- Границы квартальной сети
- Номер лесного квартала

ФБУ "РОСЛЕСОЗАЩИТА"

КАРТА-СХЕМА
ЗЕМЕЛЬ, НЕ ЗАНЯТЫХ ЛЕСНЫМИ
НАСАЖДЕНИЯМИ И ТРЕБУЮЩИХ
ЛЕСОВОССТАНОВЛЕНИЯ,
ВЫЯВЛЕННЫХ С ИСПОЛЬЗОВАНИЕМ
ТЕХНОЛОГИЙ ДИСТАНЦИОННОГО
ЗОНДИРОВАНИЯ ЗЕМЛИ

ЧУКОТСКАЯ АВТОНОМНАЯ ОБЛАСТЬ
ЧУКОТСКОЕ ЛЕСНИЧЕСТВО
БИЛИБИНСКОЕ УЧАСТКОВОЕ
ЛЕСНИЧЕСТВО

ЧАСТЬ 9
МАСШТАБ 1:50 000



УСЛОВНЫЕ ОБОЗНАЧЕНИЯ

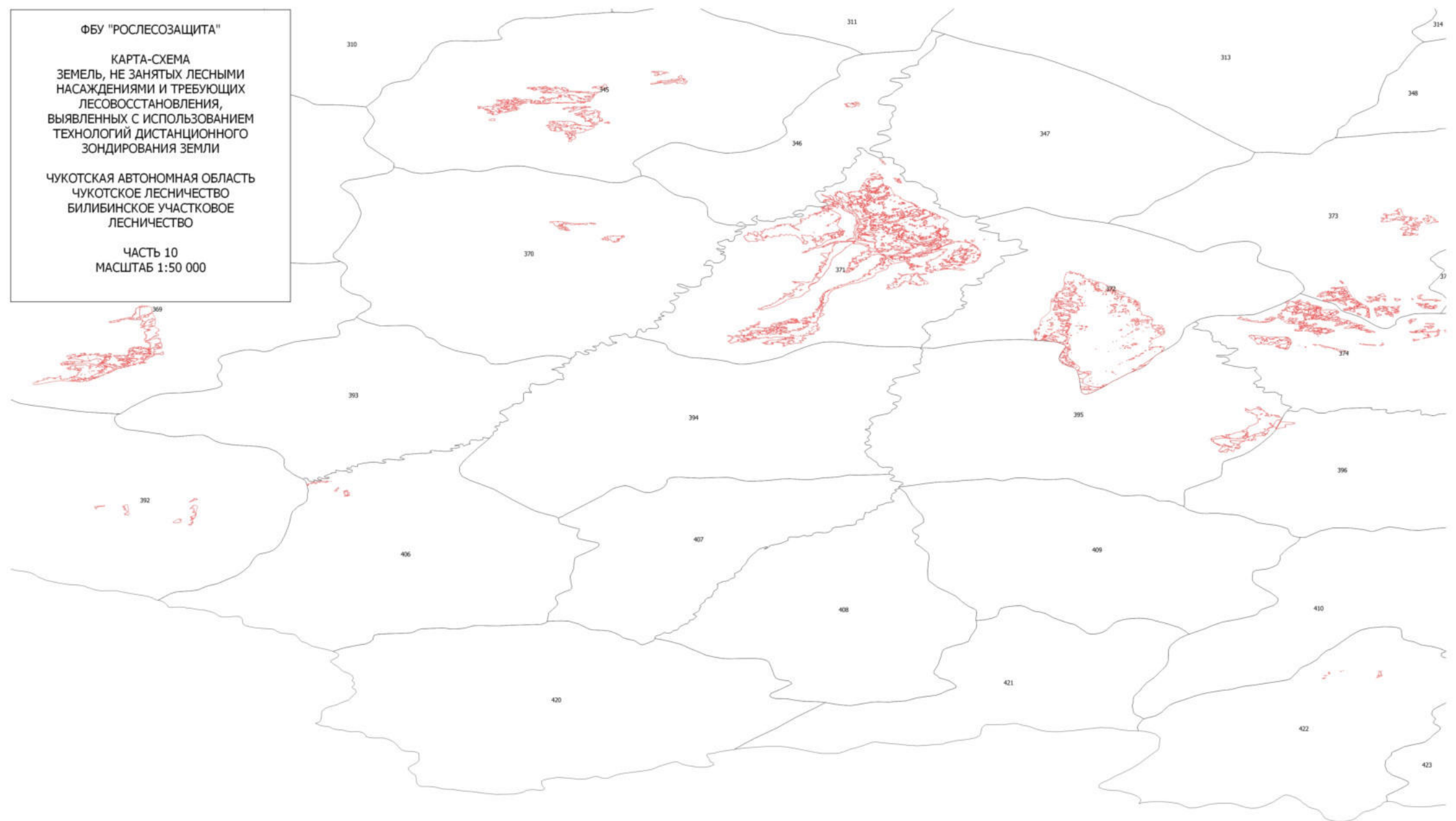
- Участки фонда лесовосстановления, выявленные по данным ДЗЗ
- Границы квартальной сети
- Номер лесного квартала

ФБУ "РОСЛЕСОЗАЩИТА"

КАРТА-СХЕМА
ЗЕМЕЛЬ, НЕ ЗАНЯТЫХ ЛЕСНЫМИ
НАСАЖДЕНИЯМИ И ТРЕБУЮЩИХ
ЛЕСОВОССТАНОВЛЕНИЯ,
ВЫЯВЛЕННЫХ С ИСПОЛЬЗОВАНИЕМ
ТЕХНОЛОГИЙ ДИСТАНЦИОННОГО
ЗОНДИРОВАНИЯ ЗЕМЛИ

ЧУКОТСКАЯ АВТОНОМНАЯ ОБЛАСТЬ
ЧУКОТСКОЕ ЛЕСНИЧЕСТВО
БИЛИБИНСКОЕ УЧАСТКОВОЕ
ЛЕСНИЧЕСТВО

ЧАСТЬ 10
МАСШТАБ 1:50 000



УСЛОВНЫЕ ОБОЗНАЧЕНИЯ

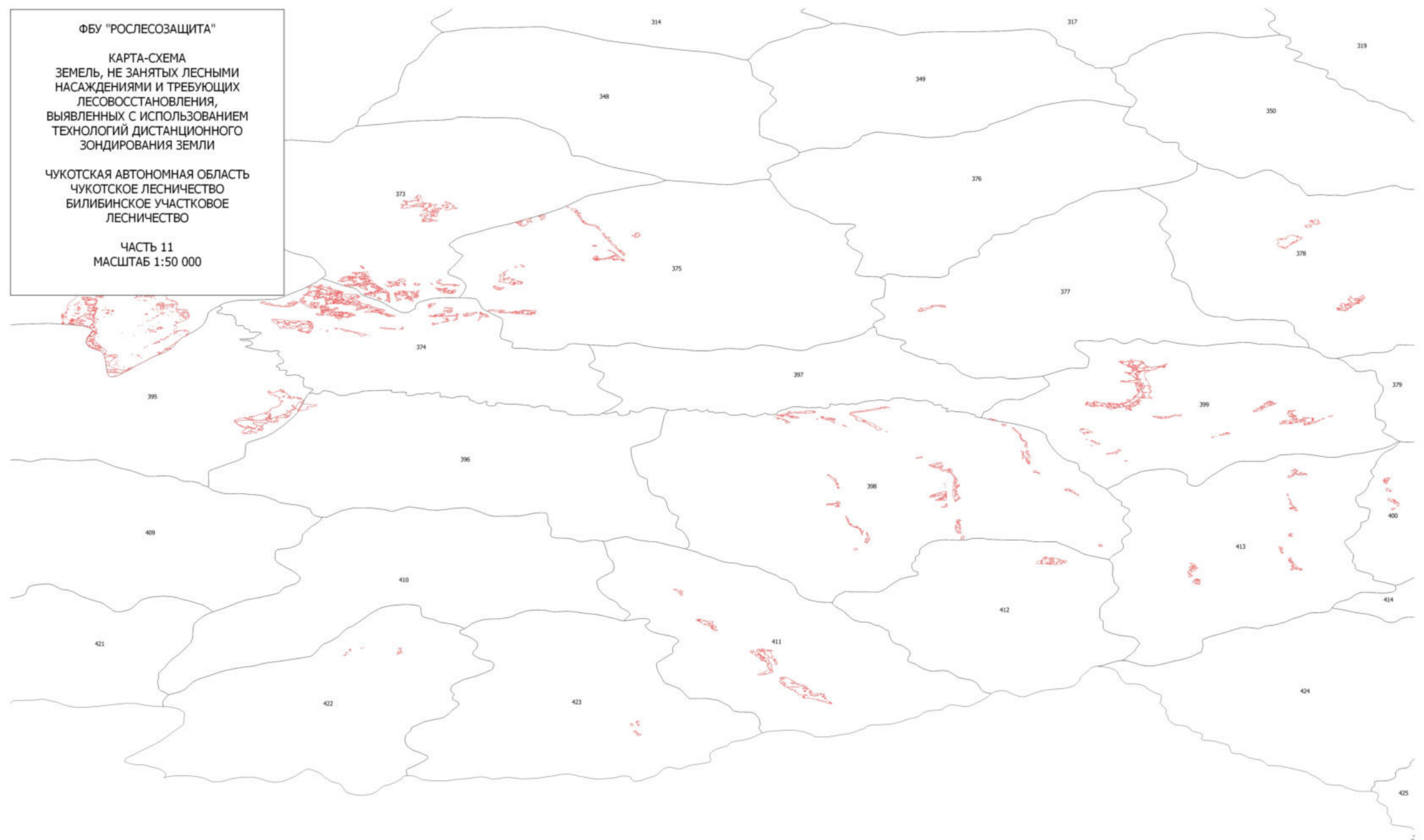
- Участки фонда лесовосстановления, выявленные по данным ДЗЗ
- Границь квартальной сети
- Номер лесного квартала

ФБУ "РОСЛЕСОЗАЩИТА"

КАРТА-СХЕМА
ЗЕМЕЛЬ, НЕ ЗАНЯТЫХ ЛЕСНЫМИ
НАСАЖДЕНИЯМИ И ТРЕБУЮЩИХ
ЛЕСОВОССТАНОВЛЕНИЯ,
ВЫЯВЛЕННЫХ С ИСПОЛЬЗОВАНИЕМ
ТЕХНОЛОГИЙ ДИСТАНЦИОННОГО
ЗОНДИРОВАНИЯ ЗЕМЛИ

ЧУКОТСКАЯ АВТОНОМНАЯ ОБЛАСТЬ
ЧУКОТСКОЕ ЛЕСНИЧЕСТВО
БИЛИБИНСКОЕ УЧАСТКОВОЕ
ЛЕСНИЧЕСТВО

ЧАСТЬ 11
МАСШТАБ 1:50 000



УСЛОВНЫЕ ОБОЗНАЧЕНИЯ

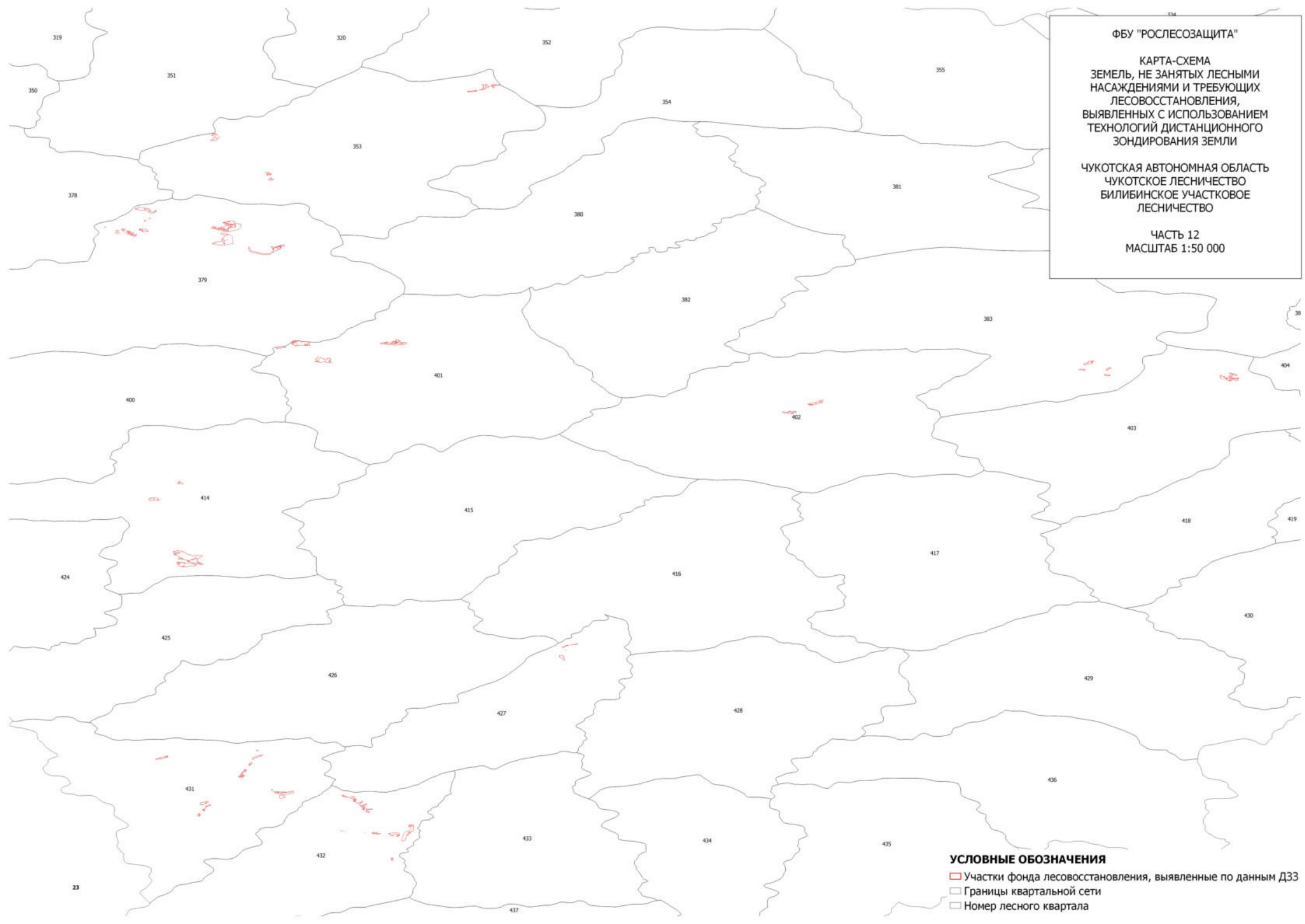
- Участки фонда лесовосстановления, выявленные по данным ДЗЗ
- Границы квартальной сети
- Номер лесного квартала

ФБУ "РОСЛЕСОЗАЩИТА"

КАРТА-СХЕМА
ЗЕМЕЛЬ, НЕ ЗАНЯТЫХ ЛЕСНЫМИ
НАСАЖДЕНИЯМИ И ТРЕБУЮЩИХ
ЛЕСОВОССТАНОВЛЕНИЯ,
ВЫЯВЛЕННЫХ С ИСПОЛЬЗОВАНИЕМ
ТЕХНОЛОГИЙ ДИСТАНЦИОННОГО
ЗОНДИРОВАНИЯ ЗЕМЛИ

ЧУКОТСКАЯ АВТОНОМНАЯ ОБЛАСТЬ
ЧУКОТСКОЕ ЛЕСНИЧЕСТВО
БИЛИБИНСКОЕ УЧАСТКОВОЕ
ЛЕСНИЧЕСТВО

ЧАСТЬ 12
МАСШТАБ 1:50 000



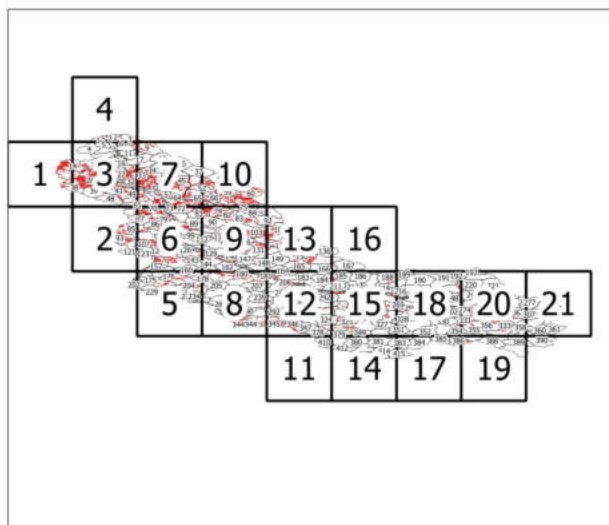
ФБУ "РОСЛЕСОЗАЩИТА"

КАРТА-СХЕМА
ЗЕМЕЛЬ, НЕ ЗАНЯТЫХ ЛЕСНЫМИ
НАСАЖДЕНИЯМИ И ТРЕБУЮЩИХ
ЛЕСОВОССТАНОВЛЕНИЯ,
ВЫЯВЛЕННЫХ С ИСПОЛЬЗОВАНИЕМ
ТЕХНОЛОГИЙ ДИСТАНЦИОННОГО
ЗОНДИРОВАНИЯ ЗЕМЛИ

ЧУКОТСКИЙ АО
ЧУКОТСКОЕ ЛЕСНИЧЕСТВО
ОМОЛОНСКОЕ УЧАСТКОВОЕ
ЛЕСНИЧЕСТВО

МАСШТАБ 1:50 000

ЧАСТЬ 1



УСЛОВНЫЕ ОБОЗНАЧЕНИЯ

□ Участки фонда лесовосстановления, выявленные по данным ДЗЗ

□ Границы квартальной сети

²³ Номер лесного квартала



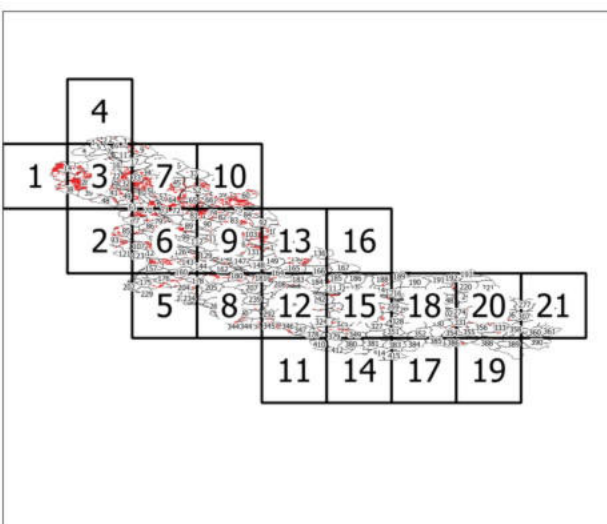
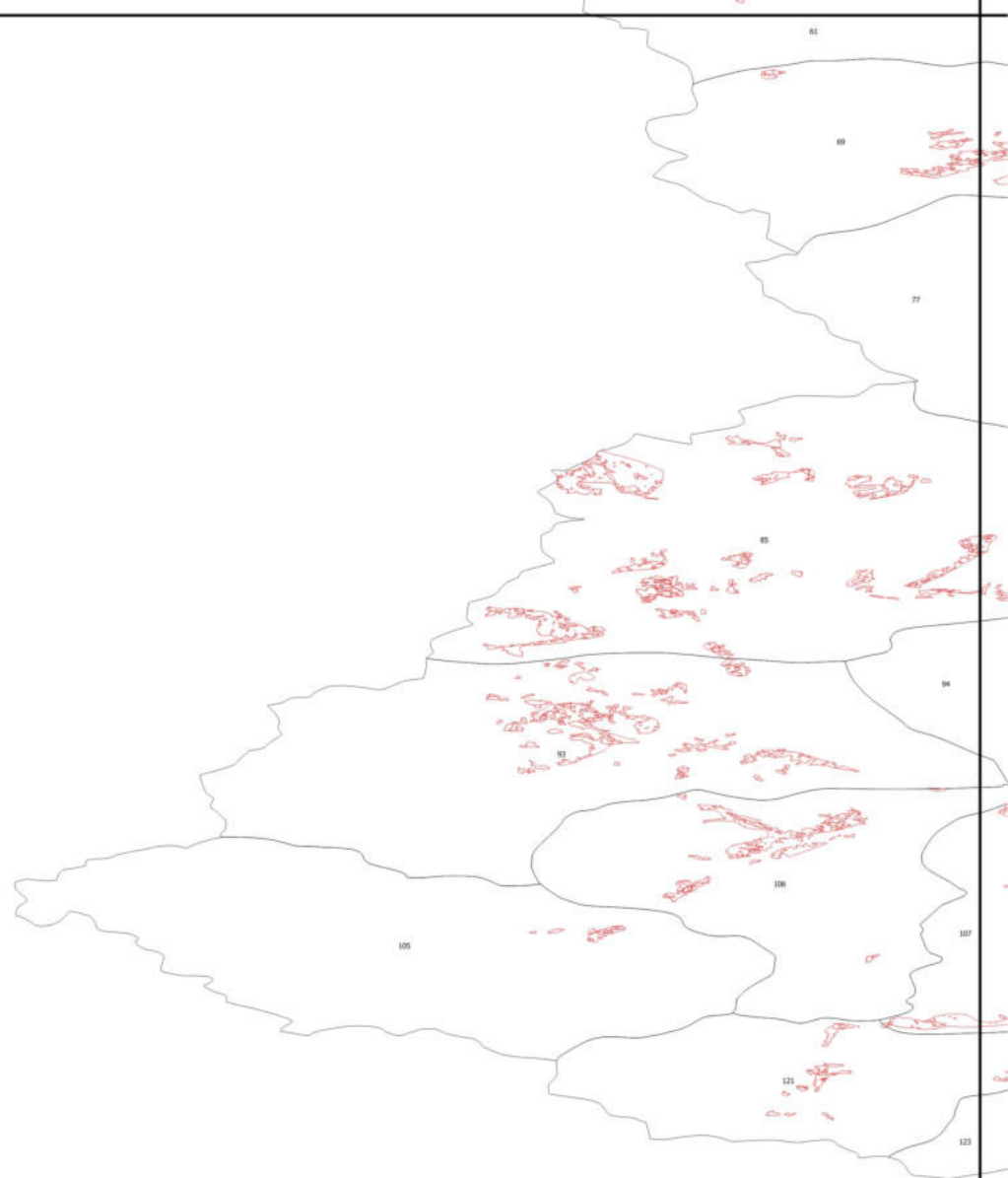
ФБУ "РОСЛЕСОЗАЩИТА"

КАРТА-СХЕМА
ЗЕМЕЛЬ, НЕ ЗАНЯТЫХ ЛЕСНЫМИ
НАСАЖДЕНИЯМИ И ТРЕБУЮЩИХ
ЛЕСОВОССТАНОВЛЕНИЯ,
ВЫЯВЛЕННЫХ С ИСПОЛЬЗОВАНИЕМ
ТЕХНОЛОГИЙ ДИСТАНЦИОННОГО
ЗОНДИРОВАНИЯ ЗЕМЛИ



ЧУКОТСКИЙ АО
ЧУКОТСКОЕ ЛЕСНИЧЕСТВО
ОМОЛОНСКОЕ УЧАСТКОВОЕ
ЛЕСНИЧЕСТВО

МАСШТАБ 1:50 000

ЧАСТЬ 2



УСЛОВНЫЕ ОБОЗНАЧЕНИЯ

-  Участки фонда лесовосстановления, выявленные по данным ДЗЗ
-  Границы квартальной сети
- ²³ Номер лесного квартала

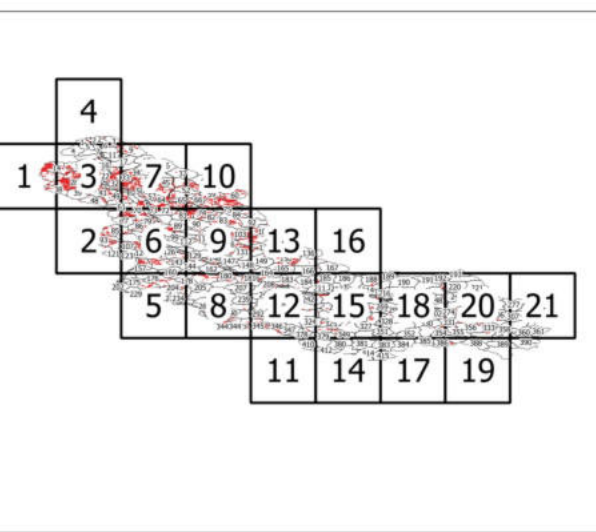
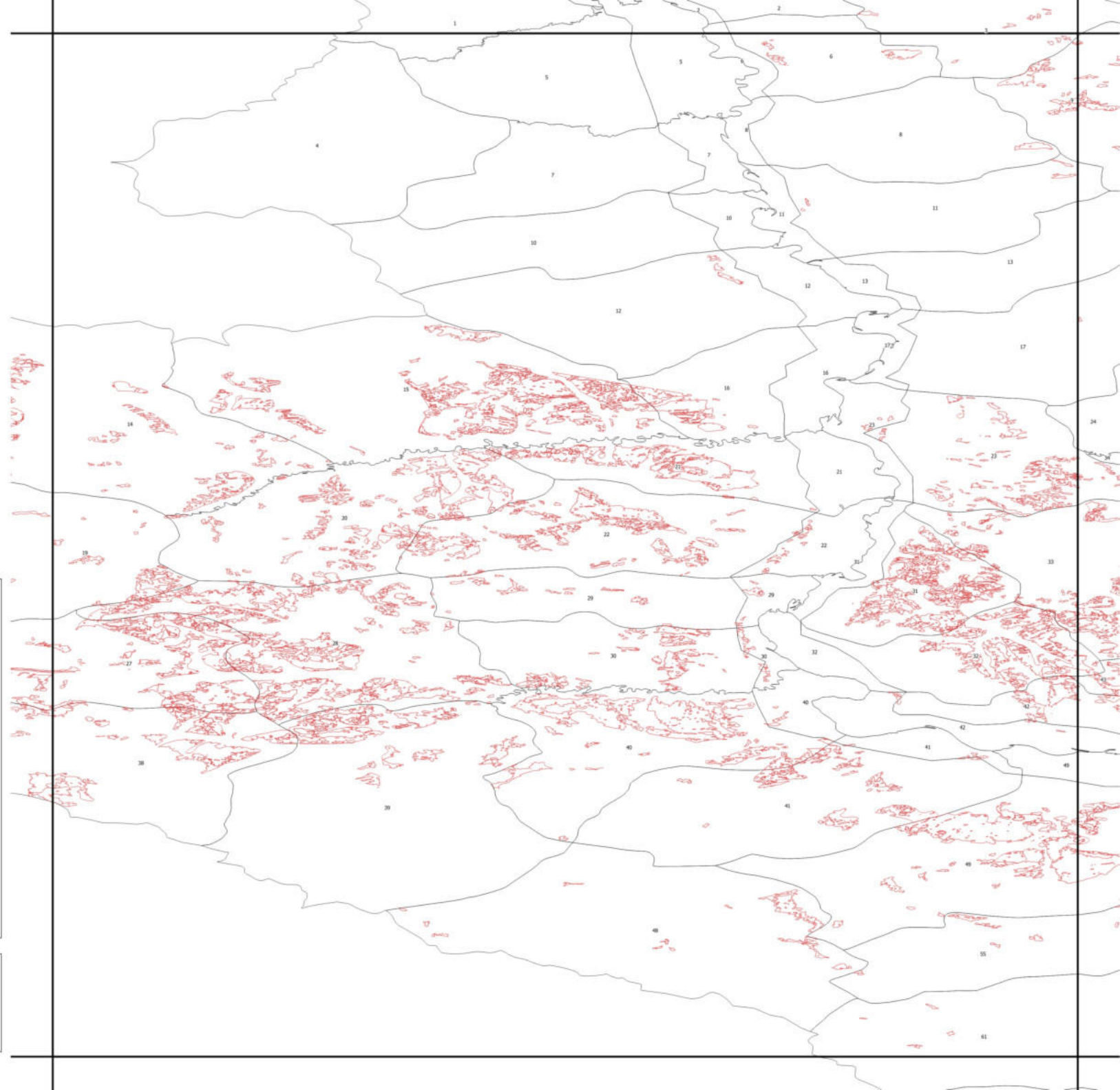
ФБУ "РОСЛЕСОЗАЩИТА"

КАРТА-СХЕМА
ЗЕМЕЛЬ, НЕ ЗАНЯТЫХ ЛЕСНЫМИ
НАСАЖДЕНИЯМИ И ТРЕБУЮЩИХ
ЛЕСОВОССТАНОВЛЕНИЯ,
ВЫЯВЛЕННЫХ С ИСПОЛЬЗОВАНИЕМ
ТЕХНОЛОГИЙ ДИСТАНЦИОННОГО
ЗОНДИРОВАНИЯ ЗЕМЛИ



ЧУКОТСКИЙ АО
ЧУКОТСКОЕ ЛЕСНИЧЕСТВО
ОМОЛОНСКОЕ УЧАСТКОВОЕ
ЛЕСНИЧЕСТВО

МАСШТАБ 1:50 000

ЧАСТЬ 3



УСЛОВНЫЕ ОБОЗНАЧЕНИЯ

-  Участки фонда лесовосстановления, выявленные по данным ДЗЗ
-  Границы квартальной сети
- ²³ Номер лесного квартала

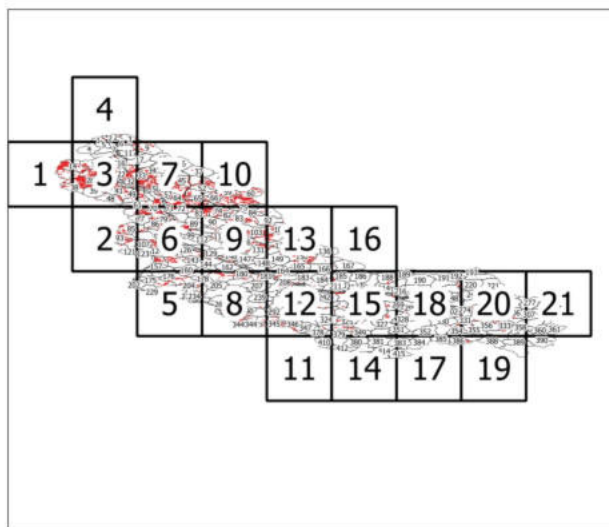
ФБУ "РОСЛЕСОЗАЩИТА"

КАРТА-СХЕМА
ЗЕМЕЛЬ, НЕ ЗАНЯТЫХ ЛЕСНЫМИ
НАСАЖДЕНИЯМИ И ТРЕБУЮЩИХ
ЛЕСОВОССТАНОВЛЕНИЯ,
ВЫЯВЛЕННЫХ С ИСПОЛЬЗОВАНИЕМ
ТЕХНОЛОГИЙ ДИСТАНЦИОННОГО
ЗОНДИРОВАНИЯ ЗЕМЛИ

ЧУКОТСКИЙ АО
ЧУКОТСКОЕ ЛЕСНИЧЕСТВО
ОМОЛОНСКОЕ УЧАСТКОВОЕ
ЛЕСНИЧЕСТВО

МАСШТАБ 1:50 000

ЧАСТЬ 4



УСЛОВНЫЕ ОБОЗНАЧЕНИЯ

□ Участки фонда лесовосстановления, выявленные по данным ДЗЗ

□ Границы квартальной сети

²³ Номер лесного квартала



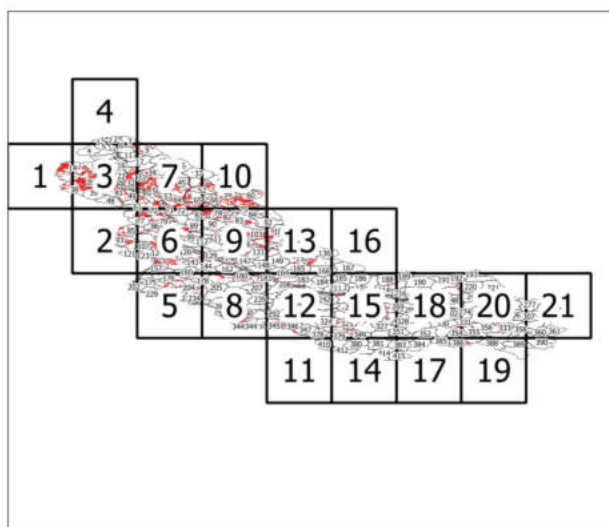
ФБУ "РОСЛЕСОЗАЩИТА"

КАРТА-СХЕМА
ЗЕМЕЛЬ, НЕ ЗАНЯТЫХ ЛЕСНЫМИ
НАСАЖДЕНИЯМИ И ТРЕБУЮЩИХ
ЛЕСОВОССТАНОВЛЕНИЯ,
ВЫЯВЛЕННЫХ С ИСПОЛЬЗОВАНИЕМ
ТЕХНОЛОГИЙ ДИСТАНЦИОННОГО
ЗОНДИРОВАНИЯ ЗЕМЛИ

ЧУКОТСКИЙ АО
ЧУКОТСКОЕ ЛЕСНИЧЕСТВО
ОМОЛОНСКОЕ УЧАСТКОВОЕ
ЛЕСНИЧЕСТВО

МАСШТАБ 1:50 000

ЧАСТЬ 5



УСЛОВНЫЕ ОБОЗНАЧЕНИЯ

- Участки фонда лесовосстановления, выявленные по данным ДЗЗ
- Границы квартальной сети
- ²³ Номер лесного квартала

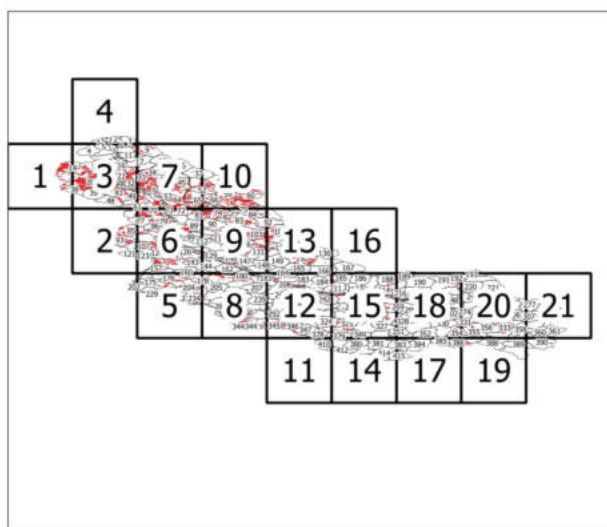
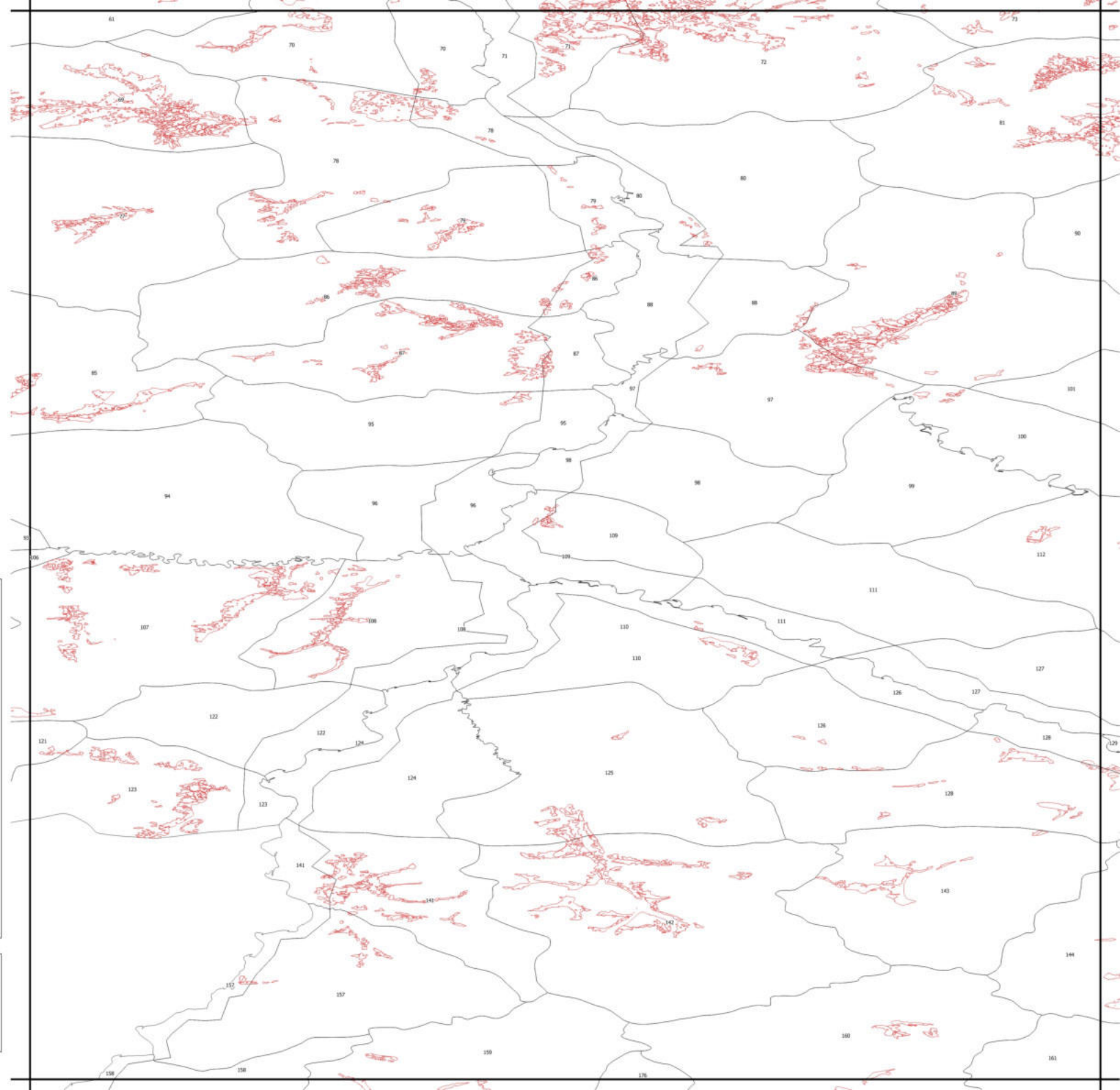
ФБУ "РОСЛЕСОЗАЩИТА"

КАРТА-СХЕМА
ЗЕМЕЛЬ, НЕ ЗАНЯТЫХ ЛЕСНЫМИ
НАСАЖДЕНИЯМИ И ТРЕБУЮЩИХ
ЛЕСОВОССТАНОВЛЕНИЯ,
ВЫЯВЛЕННЫХ С ИСПОЛЬЗОВАНИЕМ
ТЕХНОЛОГИЙ ДИСТАНЦИОННОГО
ЗОНДИРОВАНИЯ ЗЕМЛИ

ЧУКОТСКИЙ АО
ЧУКОТСКОЕ ЛЕСНИЧЕСТВО
ОМОЛОНСКОЕ УЧАСТКОВОЕ
ЛЕСНИЧЕСТВО

МАСШТАБ 1:50 000

ЧАСТЬ 6



УСЛОВНЫЕ ОБОЗНАЧЕНИЯ

- Участки фонда лесовосстановления, выявленные по данным ДЗЗ
- Границы квартальной сети
- 23 Номер лесного квартала

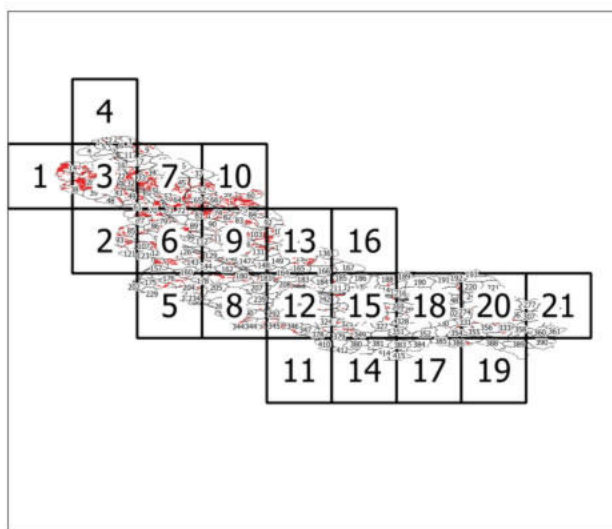
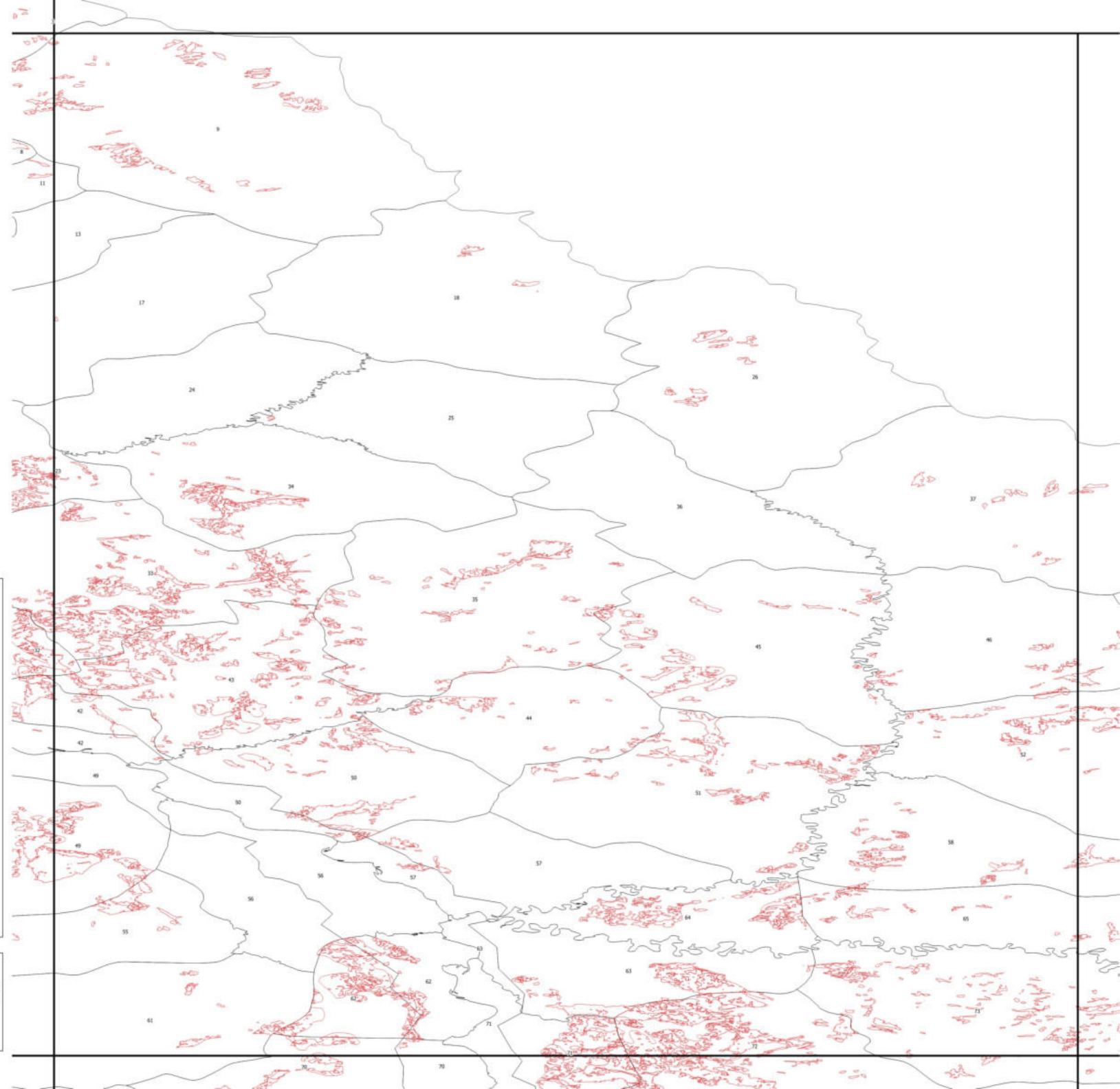
ФБУ "РОСЛЕСОЗАЩИТА"

КАРТА-СХЕМА
ЗЕМЕЛЬ, НЕ ЗАНЯТЫХ ЛЕСНЫМИ
НАСАЖДЕНИЯМИ И ТРЕБУЮЩИХ
ЛЕСОВОССТАНОВЛЕНИЯ,
ВЫЯВЛЕННЫХ С ИСПОЛЬЗОВАНИЕМ
ТЕХНОЛОГИЙ ДИСТАНЦИОННОГО
ЗОНДИРОВАНИЯ ЗЕМЛИ

ЧУКОТСКИЙ АО
ЧУКОТСКОЕ ЛЕСНИЧЕСТВО
ОМОЛОНСКОЕ УЧАСТКОВОЕ
ЛЕСНИЧЕСТВО

МАСШТАБ 1:50 000

ЧАСТЬ 7



УСЛОВНЫЕ ОБОЗНАЧЕНИЯ

- Участки фонда лесовосстановления, выявленные по данным ДЗЗ
- Границы квартальной сети
- 21 Номер лесного квартала

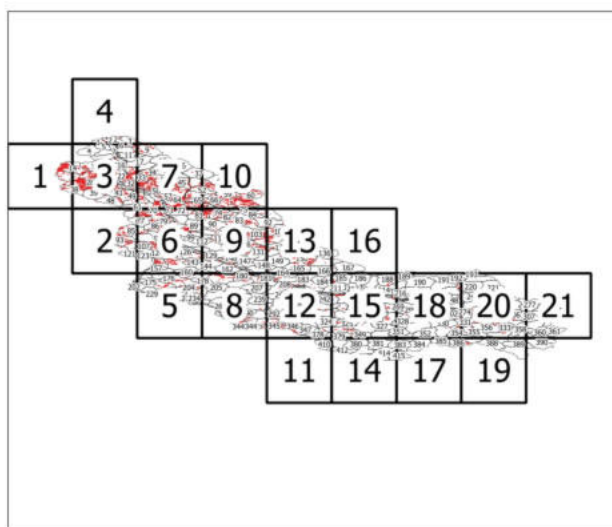
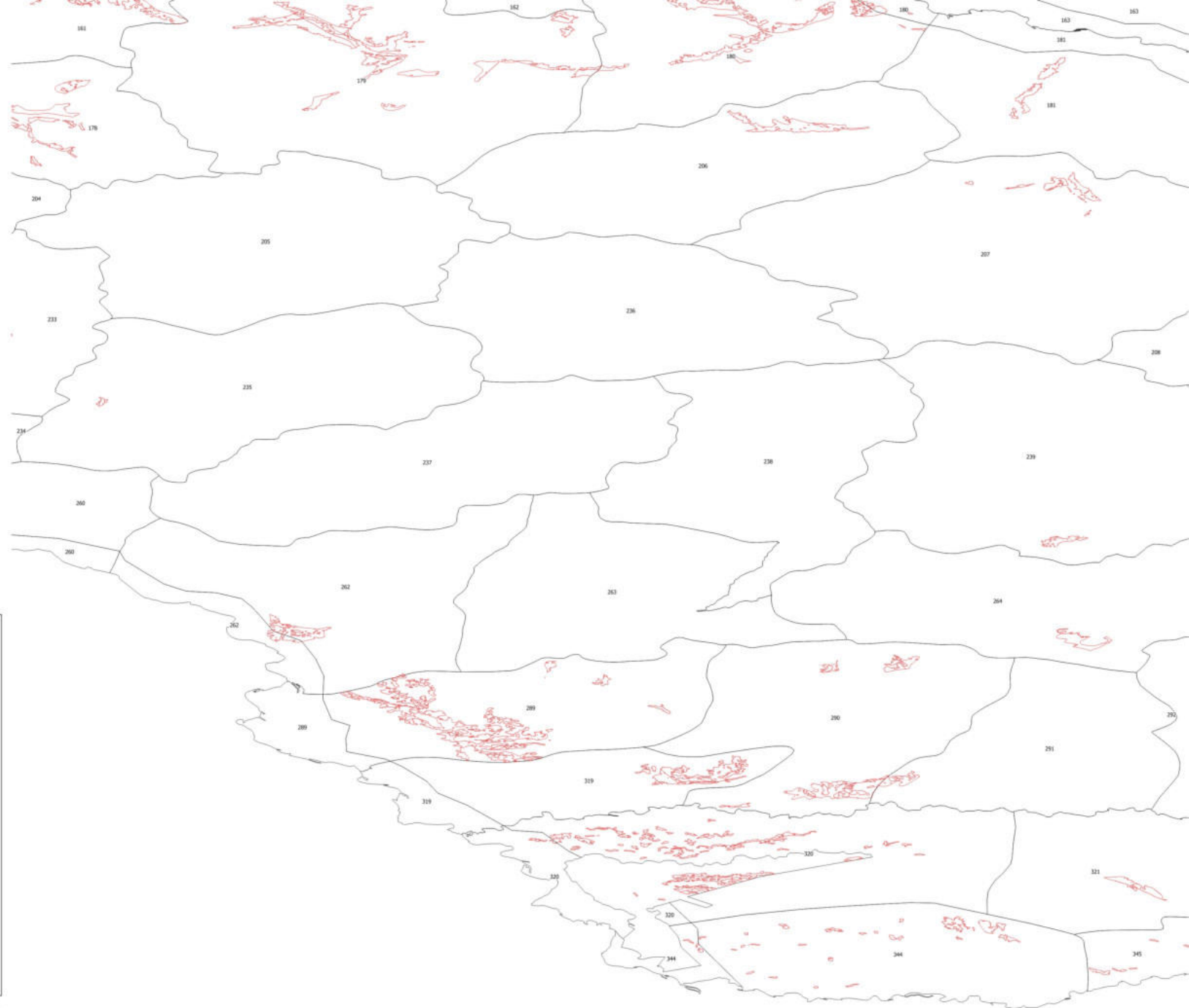
ФБУ "РОСЛЕСОЗАЩИТА"

КАРТА-СХЕМА
ЗЕМЕЛЬ, НЕ ЗАНЯТЫХ ЛЕСНЫМИ
НАСАЖДЕНИЯМИ И ТРЕБУЮЩИХ
ЛЕСОВОССТАНОВЛЕНИЯ,
ВЫЯВЛЕННЫХ С ИСПОЛЬЗОВАНИЕМ
ТЕХНОЛОГИЙ ДИСТАНЦИОННОГО
ЗОНДИРОВАНИЯ ЗЕМЛИ

ЧУКОТСКИЙ АО
ЧУКОТСКОЕ ЛЕСНИЧЕСТВО
ОМОЛОНСКОЕ УЧАСТКОВОЕ
ЛЕСНИЧЕСТВО

МАСШТАБ 1:50 000

ЧАСТЬ 8



УСЛОВНЫЕ ОБОЗНАЧЕНИЯ

- Участки фонда лесовосстановления, выявленные по данным ДЗЗ
- Границы квартальной сети
- ²³ Номер лесного квартала

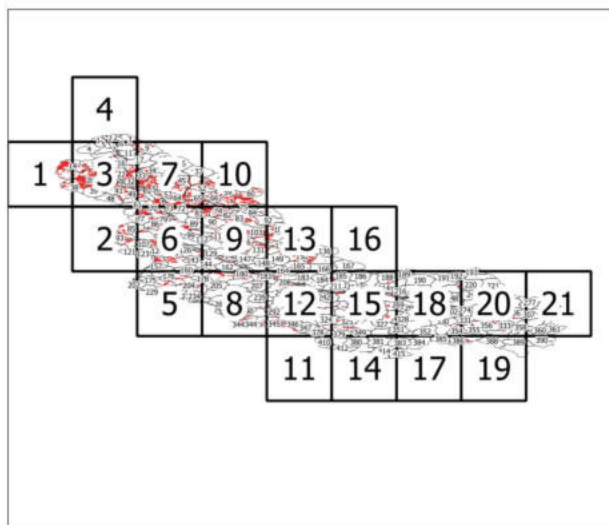
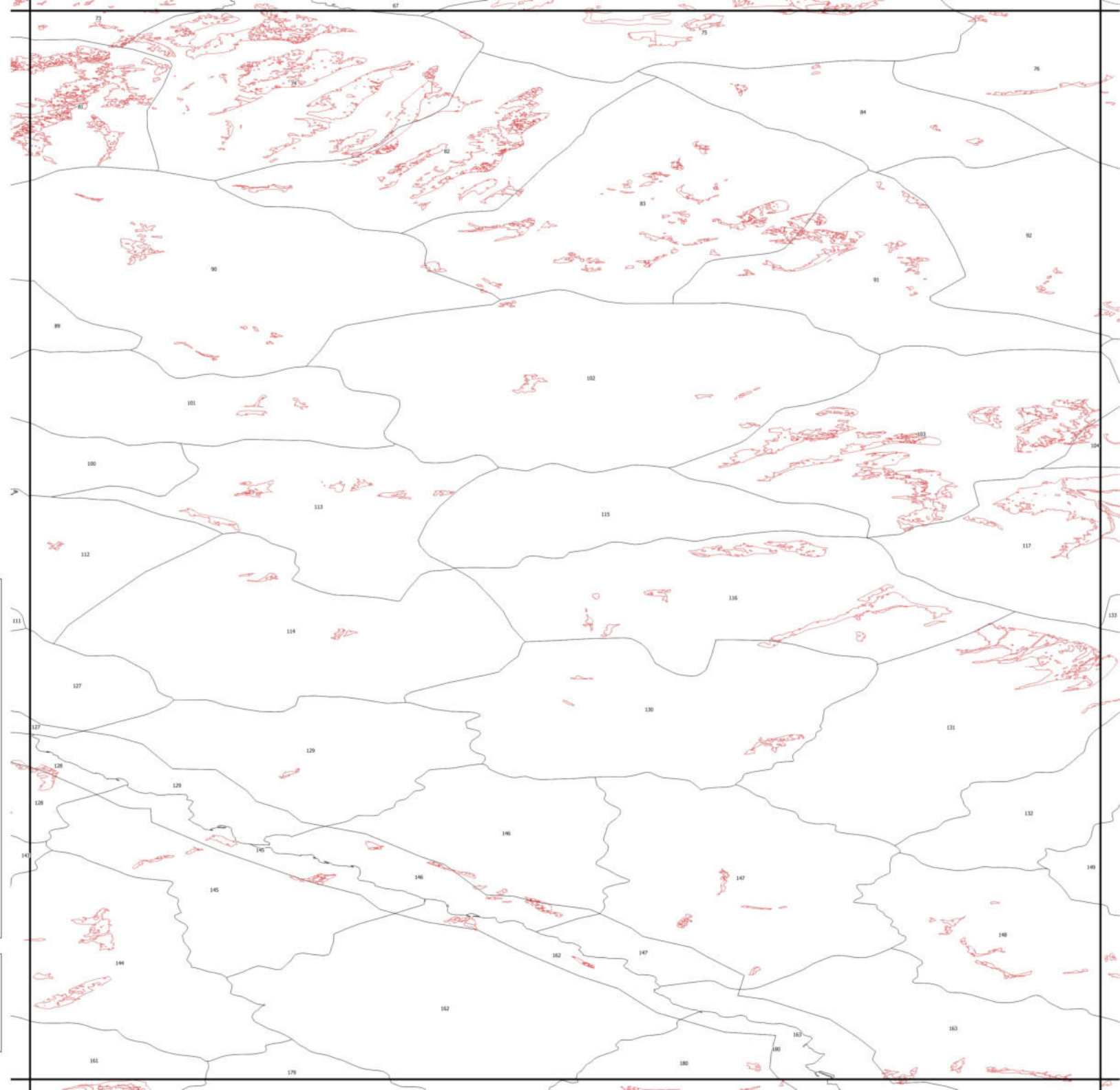
ФБУ "РОСЛЕСОЗАЩИТА"

КАРТА-СХЕМА
ЗЕМЕЛЬ, НЕ ЗАНЯТЫХ ЛЕСНЫМИ
НАСАЖДЕНИЯМИ И ТРЕБУЮЩИХ
ЛЕСОВОССТАНОВЛЕНИЯ,
ВЫЯВЛЕННЫХ С ИСПОЛЬЗОВАНИЕМ
ТЕХНОЛОГИЙ ДИСТАНЦИОННОГО
ЗОНДИРОВАНИЯ ЗЕМЛИ




ЧУКОТСКИЙ АО
ЧУКОТСКОЕ ЛЕСНИЧЕСТВО
ОМОЛОНСКОЕ УЧАСТКОВОЕ
ЛЕСНИЧЕСТВО

МАСШТАБ 1:50 000

ЧАСТЬ 9



УСЛОВНЫЕ ОБОЗНАЧЕНИЯ

-  Участки фонда лесовосстановления, выявленные по данным ДЗЗ
-  Границы квартальной сети
-  21 Номер лесного квартала

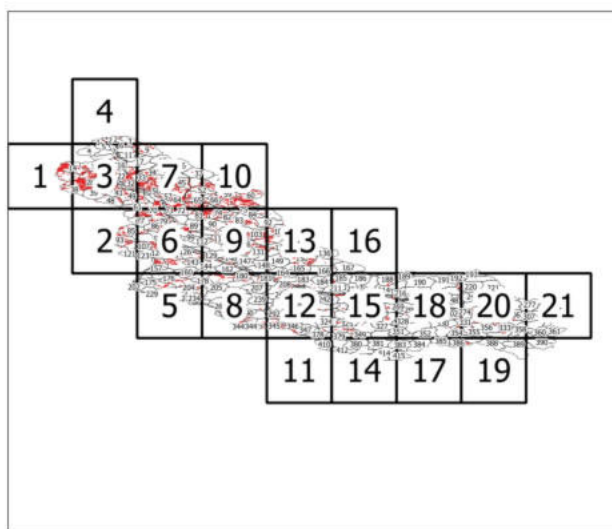
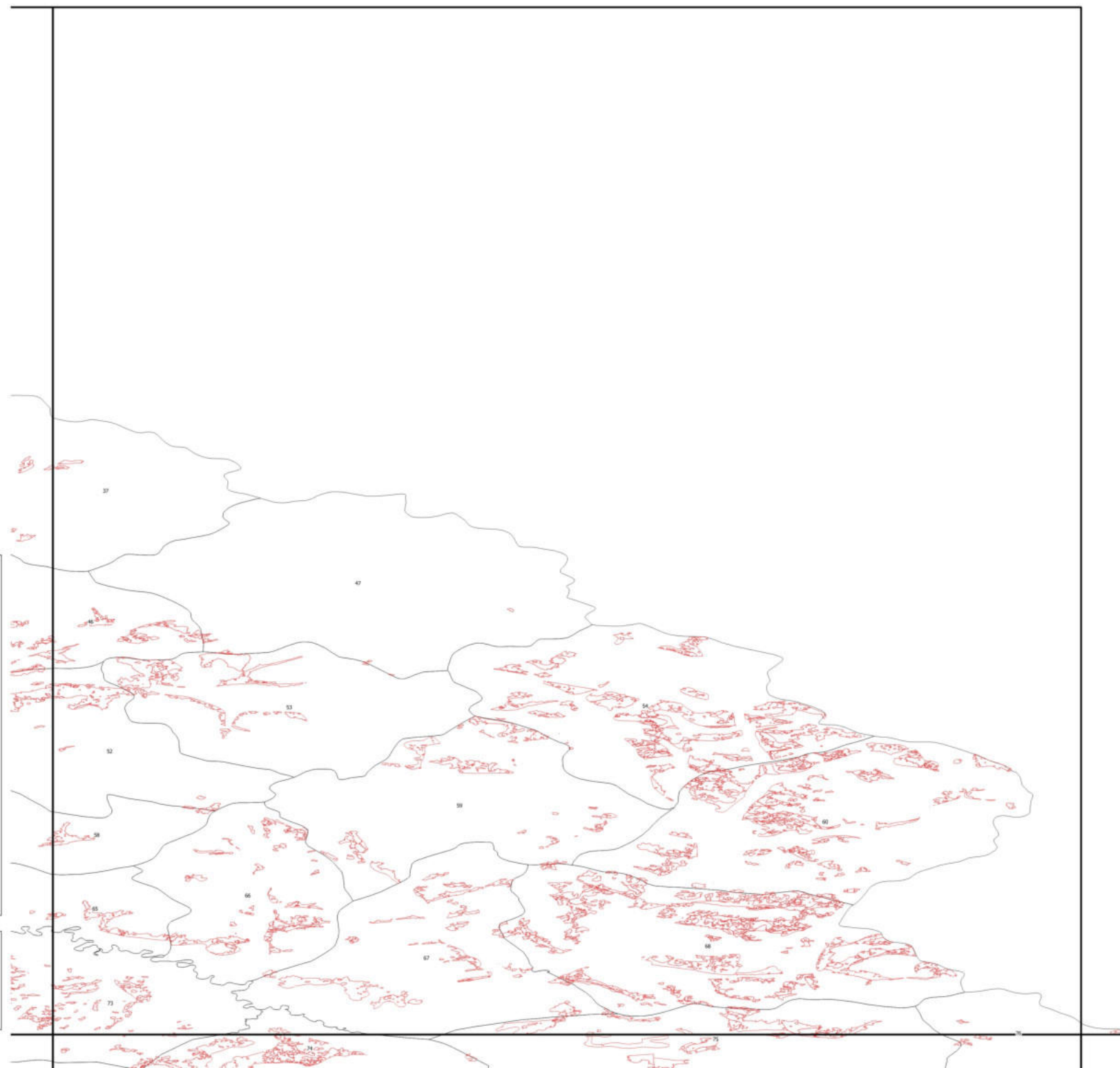
ФБУ "РОСЛЕСОЗАЩИТА"

КАРТА-СХЕМА
ЗЕМЕЛЬ, НЕ ЗАНЯТЫХ ЛЕСНЫМИ
НАСАЖДЕНИЯМИ И ТРЕБУЮЩИХ
ЛЕСОВОССТАНОВЛЕНИЯ,
ВЫЯВЛЕННЫХ С ИСПОЛЬЗОВАНИЕМ
ТЕХНОЛОГИЙ ДИСТАНЦИОННОГО
ЗОНДИРОВАНИЯ ЗЕМЛИ



ЧУКОТСКИЙ АО
ЧУКОТСКОЕ ЛЕСНИЧЕСТВО
ОМОЛОНСКОЕ УЧАСТКОВОЕ
ЛЕСНИЧЕСТВО

МАСШТАБ 1:50 000

ЧАСТЬ 10



УСЛОВНЫЕ ОБОЗНАЧЕНИЯ

-  Участки фонда лесовосстановления, выявленные по данным ДЗЗ
-  Границы квартальной сети
- ²³ Номер лесного квартала

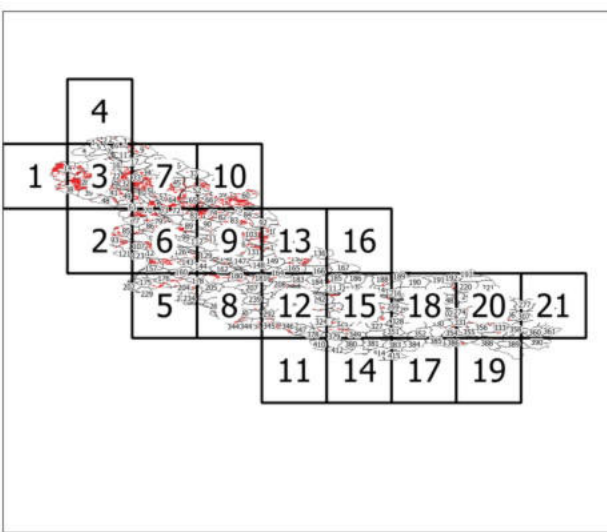
ФБУ "РОСЛЕСОЗАЩИТА"

КАРТА-СХЕМА
ЗЕМЕЛЬ, НЕ ЗАНЯТЫХ ЛЕСНЫМИ
НАСАЖДЕНИЯМИ И ТРЕБУЮЩИХ
ЛЕСОВОССТАНОВЛЕНИЯ,
ВЫЯВЛЕННЫХ С ИСПОЛЬЗОВАНИЕМ
ТЕХНОЛОГИЙ ДИСТАНЦИОННОГО
ЗОНДИРОВАНИЯ ЗЕМЛИ



ЧУКОТСКИЙ АО
ЧУКОТСКОЕ ЛЕСНИЧЕСТВО
ОМОЛОНСКОЕ УЧАСТКОВОЕ
ЛЕСНИЧЕСТВО

МАСШТАБ 1:50 000

ЧАСТЬ 11



УСЛОВНЫЕ ОБОЗНАЧЕНИЯ

-  Участки фонда лесовосстановления, выявленные по данным ДЗЗ
-  Границы квартальной сети
- ²³ Номер лесного квартала

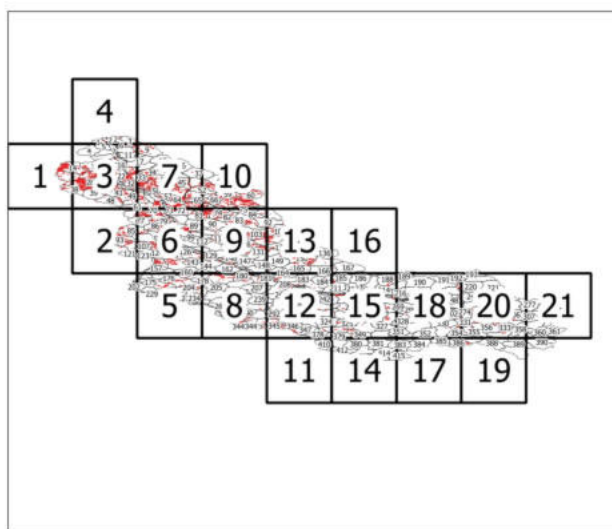
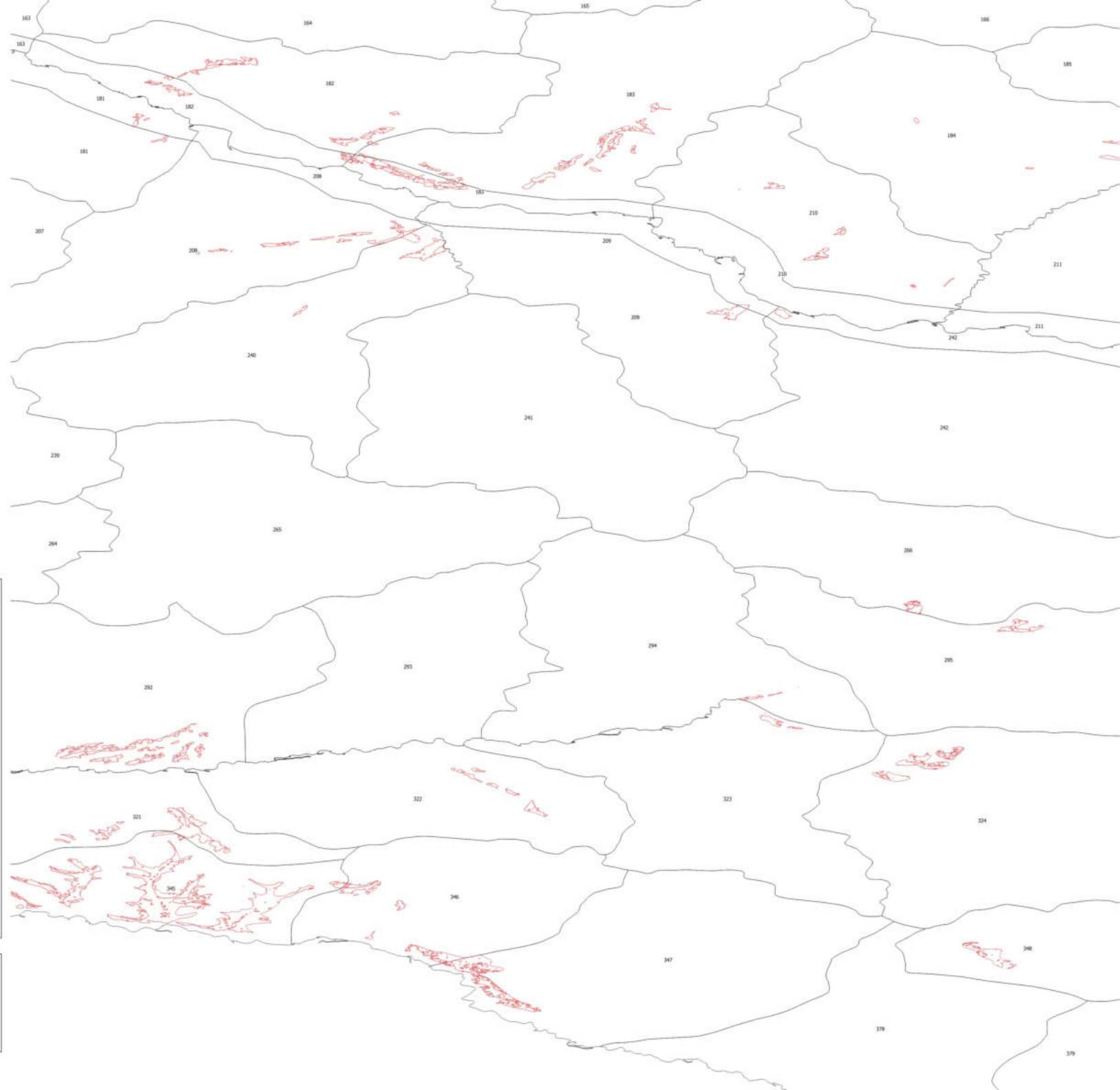
ФБУ "РОСЛЕСОЗАЩИТА"

КАРТА-СХЕМА
ЗЕМЕЛЬ, НЕ ЗАНЯТЫХ ЛЕСНЫМИ
НАСАЖДЕНИЯМИ И ТРЕБУЮЩИХ
ЛЕСОВОССТАНОВЛЕНИЯ,
ВЫЯВЛЕННЫХ С ИСПОЛЬЗОВАНИЕМ
ТЕХНОЛОГИЙ ДИСТАНЦИОННОГО
ЗОНДИРОВАНИЯ ЗЕМЛИ

ЧУКОТСКИЙ АО
ЧУКОТСКОЕ ЛЕСНИЧЕСТВО
ОМОЛОНСКОЕ УЧАСТКОВОЕ
ЛЕСНИЧЕСТВО

МАСШТАБ 1:50 000

ЧАСТЬ 12



УСЛОВНЫЕ ОБОЗНАЧЕНИЯ

- Участки фонда лесовосстановления, выявленные по данным ДЗЗ
- Границы квартальной сети
- 23 Номер лесного квартала

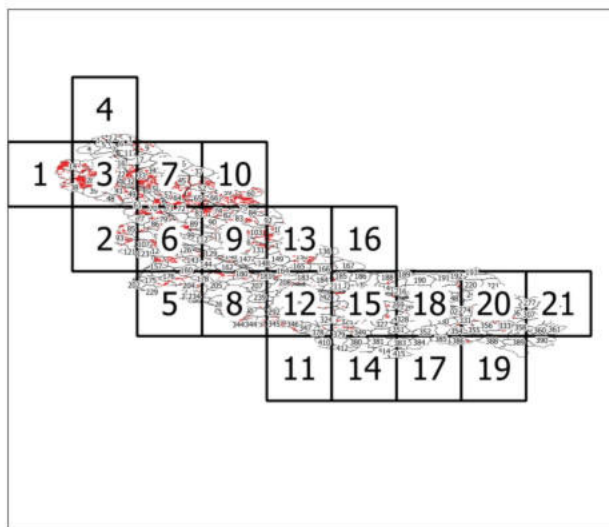
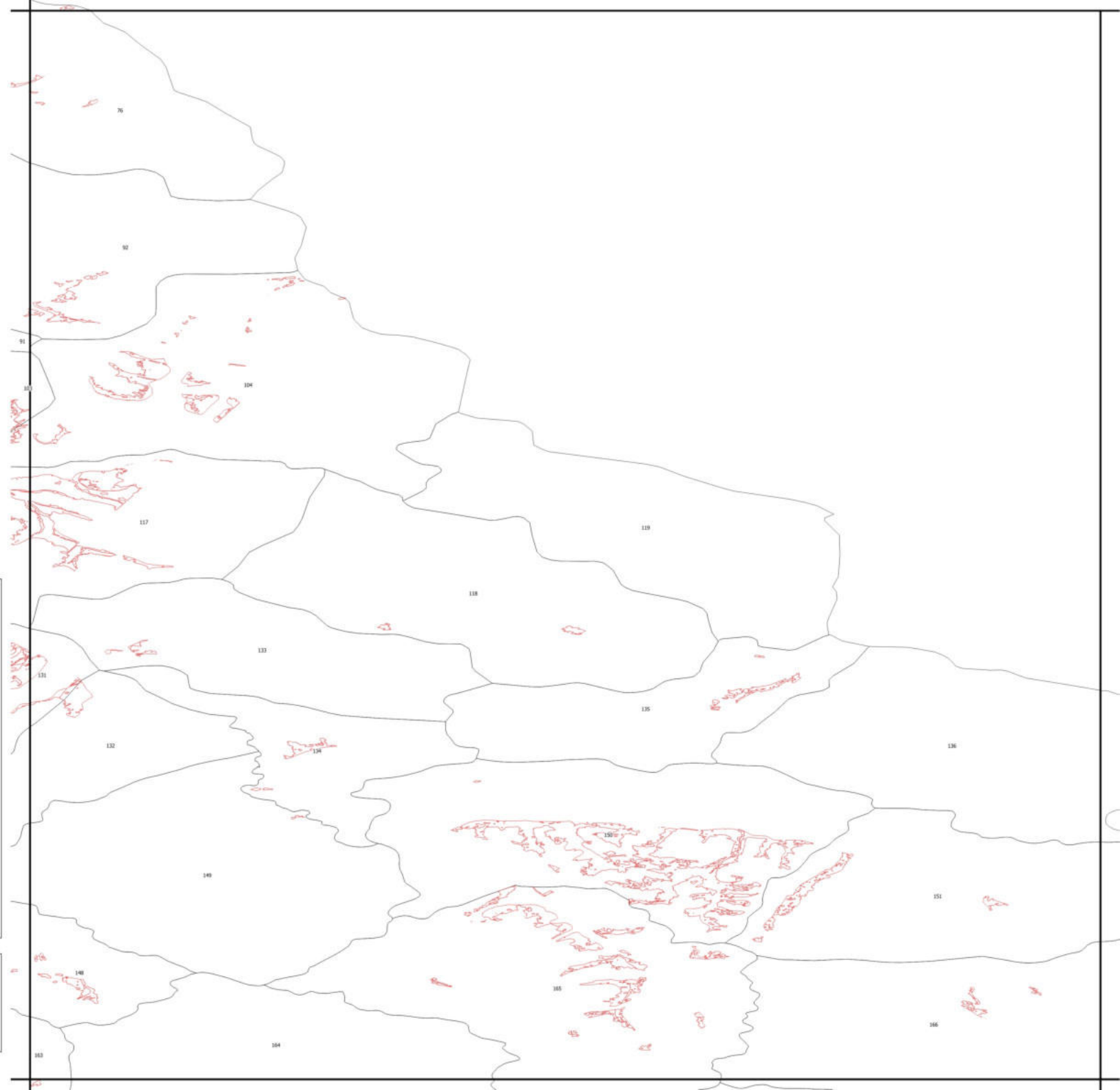
ФБУ "РОСЛЕСОЗАЩИТА"

КАРТА-СХЕМА
ЗЕМЕЛЬ, НЕ ЗАНЯТЫХ ЛЕСНЫМИ
НАСАЖДЕНИЯМИ И ТРЕБУЮЩИХ
ЛЕСОВОССТАНОВЛЕНИЯ,
ВЫЯВЛЕННЫХ С ИСПОЛЬЗОВАНИЕМ
ТЕХНОЛОГИЙ ДИСТАНЦИОННОГО
ЗОНДИРОВАНИЯ ЗЕМЛИ



ЧУКОТСКИЙ АО
ЧУКОТСКОЕ ЛЕСНИЧЕСТВО
ОМОЛОНСКОЕ УЧАСТКОВОЕ
ЛЕСНИЧЕСТВО

МАСШТАБ 1:50 000

ЧАСТЬ 13



УСЛОВНЫЕ ОБОЗНАЧЕНИЯ

-  Участки фонда лесовосстановления, выявленные по данным ДЗЗ
-  Границы квартальной сети
- ²³ Номер лесного квартала

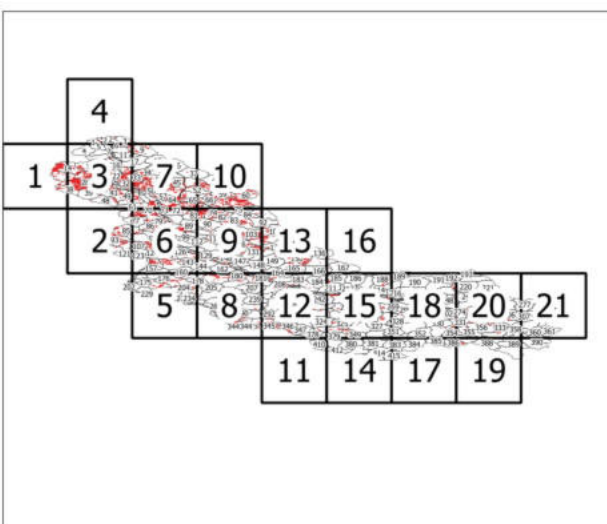
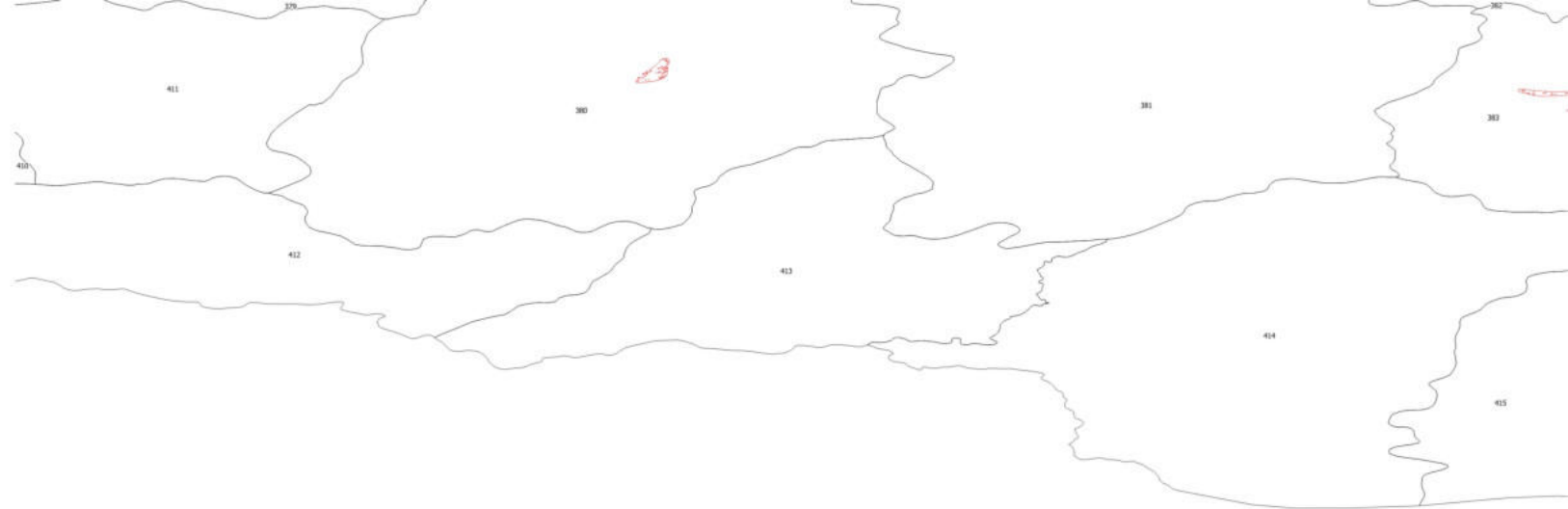
ФБУ "РОСЛЕСОЗАЩИТА"

КАРТА-СХЕМА
ЗЕМЕЛЬ, НЕ ЗАНЯТЫХ ЛЕСНЫМИ
НАСАЖДЕНИЯМИ И ТРЕБУЮЩИХ
ЛЕСОВОССТАНОВЛЕНИЯ,
ВЫЯВЛЕННЫХ С ИСПОЛЬЗОВАНИЕМ
ТЕХНОЛОГИЙ ДИСТАНЦИОННОГО
ЗОНДИРОВАНИЯ ЗЕМЛИ

ЧУКОТСКИЙ АО
ЧУКОТСКОЕ ЛЕСНИЧЕСТВО
ОМОЛОНСКОЕ УЧАСТКОВОЕ
ЛЕСНИЧЕСТВО

МАСШТАБ 1:50 000

ЧАСТЬ 14



УСЛОВНЫЕ ОБОЗНАЧЕНИЯ

- Участки фонда лесовосстановления, выявленные по данным ДЗЗ
- Границы квартальной сети
- ²³ Номер лесного квартала

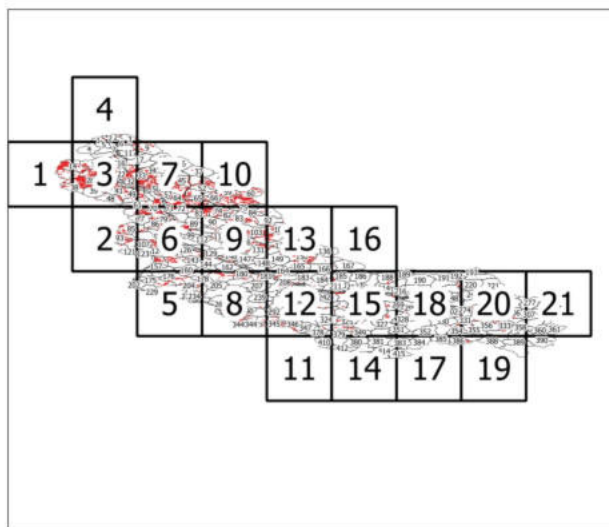
ФБУ "РОСЛЕСОЗАЩИТА"

КАРТА-СХЕМА
ЗЕМЕЛЬ, НЕ ЗАНЯТЫХ ЛЕСНЫМИ
НАСАЖДЕНИЯМИ И ТРЕБУЮЩИХ
ЛЕСОВОССТАНОВЛЕНИЯ,
ВЫЯВЛЕННЫХ С ИСПОЛЬЗОВАНИЕМ
ТЕХНОЛОГИЙ ДИСТАНЦИОННОГО
ЗОНДИРОВАНИЯ ЗЕМЛИ

ЧУКОТСКИЙ АО
ЧУКОТСКОЕ ЛЕСНИЧЕСТВО
ОМОЛОНСКОЕ УЧАСТКОВОЕ
ЛЕСНИЧЕСТВО

МАСШТАБ 1:50 000

ЧАСТЬ 15



УСЛОВНЫЕ ОБОЗНАЧЕНИЯ

- Участки фонда лесовосстановления, выявленные по данным ДЗЗ
- Границы квартальной сети
- 23 Номер лесного квартала

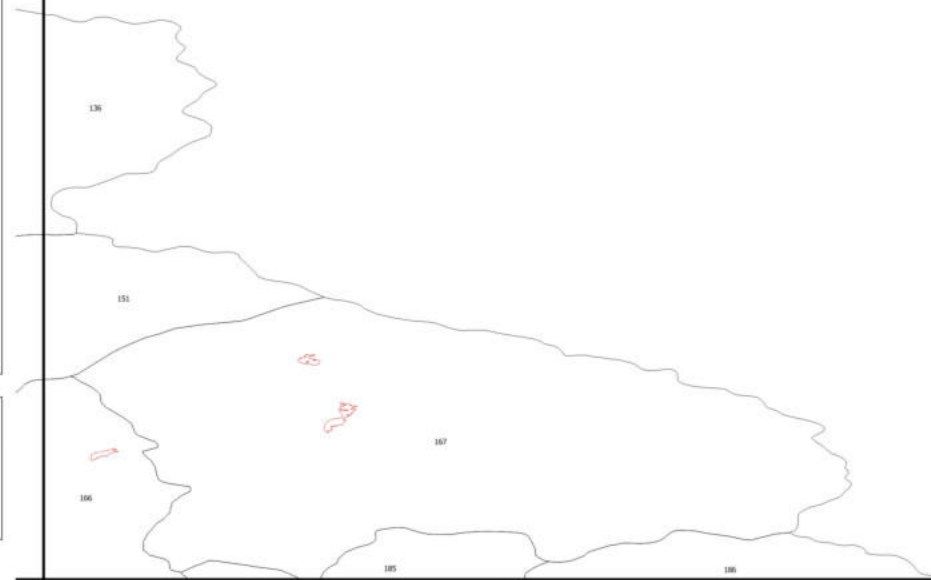
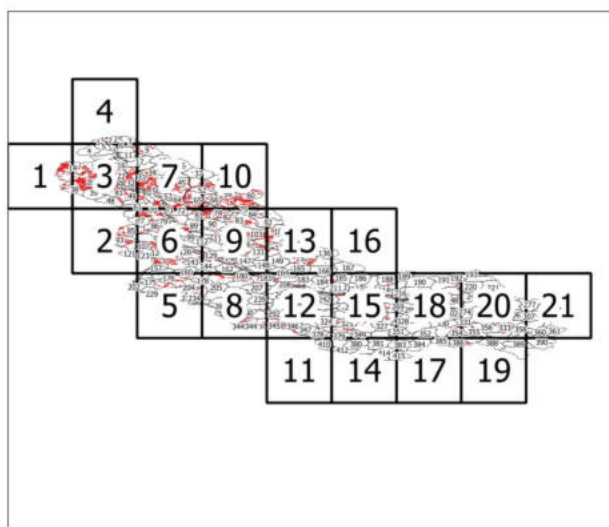
ФБУ "РОСЛЕСОЗАЩИТА"

КАРТА-СХЕМА
ЗЕМЕЛЬ, НЕ ЗАНЯТЫХ ЛЕСНЫМИ
НАСАЖДЕНИЯМИ И ТРЕБУЮЩИХ
ЛЕСОВОССТАНОВЛЕНИЯ,
ВЫЯВЛЕННЫХ С ИСПОЛЬЗОВАНИЕМ
ТЕХНОЛОГИЙ ДИСТАНЦИОННОГО
ЗОНДИРОВАНИЯ ЗЕМЛИ



ЧУКОТСКИЙ АО
ЧУКОТСКОЕ ЛЕСНИЧЕСТВО
ОМОЛОНСКОЕ УЧАСТКОВОЕ
ЛЕСНИЧЕСТВО

МАСШТАБ 1:50 000

ЧАСТЬ 16



УСЛОВНЫЕ ОБОЗНАЧЕНИЯ

-  Участки фонда лесовосстановления, выявленные по данным ДЗЗ
-  Границы квартальной сети
- ²³ Номер лесного квартала

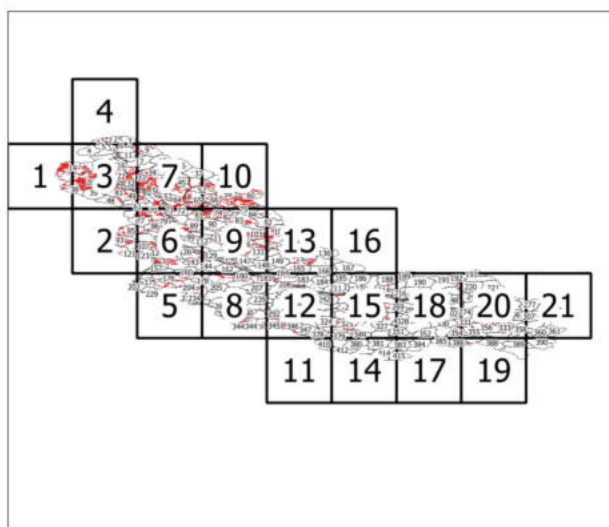
ФБУ "РОСЛЕСОЗАЩИТА"

КАРТА-СХЕМА
ЗЕМЕЛЬ, НЕ ЗАНЯТЫХ ЛЕСНЫМИ
НАСАЖДЕНИЯМИ И ТРЕБУЮЩИХ
ЛЕСОВОССТАНОВЛЕНИЯ,
ВЫЯВЛЕННЫХ С ИСПОЛЬЗОВАНИЕМ
ТЕХНОЛОГИЙ ДИСТАНЦИОННОГО
ЗОНДИРОВАНИЯ ЗЕМЛИ

ЧУКОТСКИЙ АО
ЧУКОТСКОЕ ЛЕСНИЧЕСТВО
ОМОЛОНСКОЕ УЧАСТКОВОЕ
ЛЕСНИЧЕСТВО

МАСШТАБ 1:50 000

ЧАСТЬ 17



УСЛОВНЫЕ ОБОЗНАЧЕНИЯ

□ Участки фонда лесовосстановления, выявленные по данным ДЗЗ

□ Границы квартальной сети

²³ Номер лесного квартала

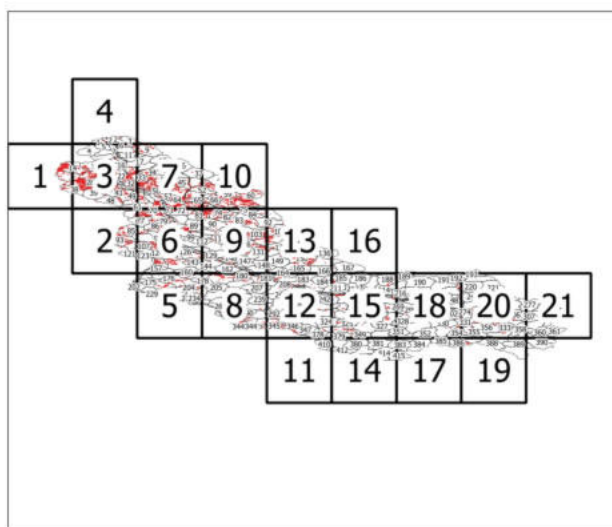
ФБУ "РОСЛЕСОЗАЩИТА"

КАРТА-СХЕМА
ЗЕМЕЛЬ, НЕ ЗАНЯТЫХ ЛЕСНЫМИ
НАСАЖДЕНИЯМИ И ТРЕБУЮЩИХ
ЛЕСОВОССТАНОВЛЕНИЯ,
ВЫЯВЛЕННЫХ С ИСПОЛЬЗОВАНИЕМ
ТЕХНОЛОГИЙ ДИСТАНЦИОННОГО
ЗОНДИРОВАНИЯ ЗЕМЛИ

ЧУКОТСКИЙ АО
ЧУКОТСКОЕ ЛЕСНИЧЕСТВО
ОМОЛОНСКОЕ УЧАСТКОВОЕ
ЛЕСНИЧЕСТВО

МАСШТАБ 1:50 000

ЧАСТЬ 18



УСЛОВНЫЕ ОБОЗНАЧЕНИЯ

- Участки фонда лесовосстановления, выявленные по данным ДЗЗ
- Границы квартальной сети
- 23 Номер лесного квартала

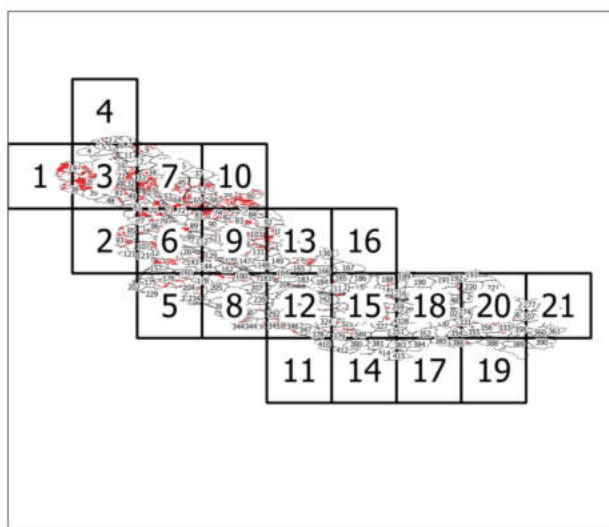
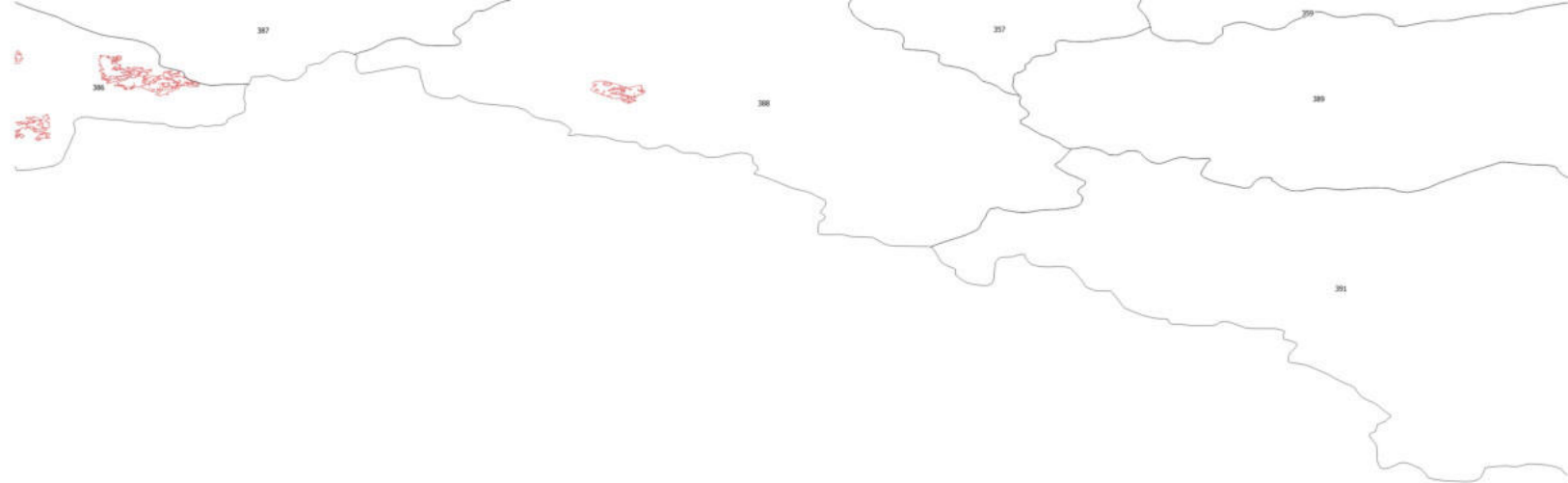
ФБУ "РОСЛЕСОЗАЩИТА"

КАРТА-СХЕМА
ЗЕМЕЛЬ, НЕ ЗАНЯТЫХ ЛЕСНЫМИ
НАСАЖДЕНИЯМИ И ТРЕБУЮЩИХ
ЛЕСОВОССТАНОВЛЕНИЯ,
ВЫЯВЛЕННЫХ С ИСПОЛЬЗОВАНИЕМ
ТЕХНОЛОГИЙ ДИСТАНЦИОННОГО
ЗОНДИРОВАНИЯ ЗЕМЛИ

ЧУКОТСКИЙ АО
ЧУКОТСКОЕ ЛЕСНИЧЕСТВО
ОМОЛОНСКОЕ УЧАСТКОВОЕ
ЛЕСНИЧЕСТВО

МАСШТАБ 1:50 000

ЧАСТЬ 19



УСЛОВНЫЕ ОБОЗНАЧЕНИЯ

□ Участки фонда лесовосстановления, выявленные по данным ДЗЗ

□ Границы квартальной сети

²³ Номер лесного квартала

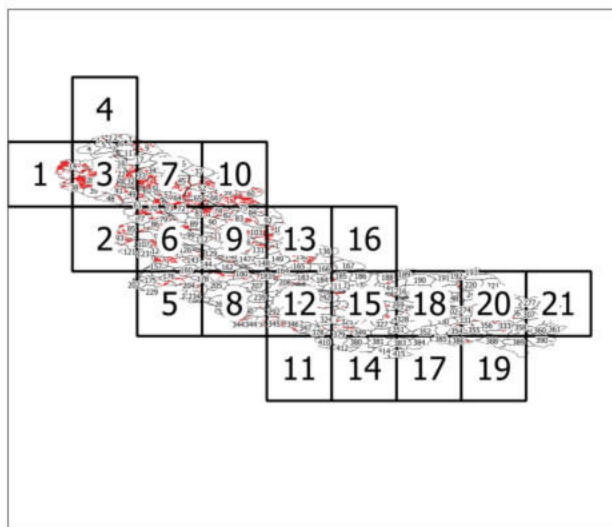
ФБУ "РОСЛЕСОЗАЩИТА"

КАРТА-СХЕМА
ЗЕМЕЛЬ, НЕ ЗАНЯТЫХ ЛЕСНЫМИ
НАСАЖДЕНИЯМИ И ТРЕБУЮЩИХ
ЛЕСОВОССТАНОВЛЕНИЯ,
ВЫЯВЛЕННЫХ С ИСПОЛЬЗОВАНИЕМ
ТЕХНОЛОГИЙ ДИСТАНЦИОННОГО
ЗОНДИРОВАНИЯ ЗЕМЛИ



ЧУКОТСКИЙ АО
ЧУКОТСКОЕ ЛЕСНИЧЕСТВО
ОМОЛОНСКОЕ УЧАСТКОВОЕ
ЛЕСНИЧЕСТВО

МАСШТАБ 1:50 000

ЧАСТЬ 20



УСЛОВНЫЕ ОБОЗНАЧЕНИЯ

-  Участки фонда лесовосстановления, выявленные по данным ДЗЗ
-  Границы квартальной сети
- ²³ Номер лесного квартала

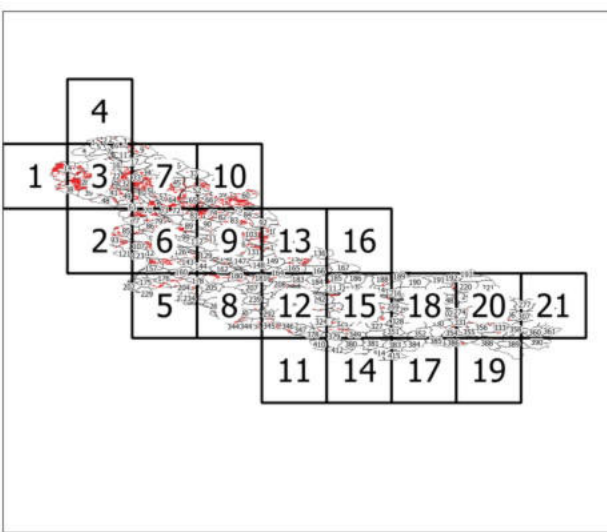
ФБУ "РОСЛЕСОЗАЩИТА"

КАРТА-СХЕМА
ЗЕМЕЛЬ, НЕ ЗАНЯТЫХ ЛЕСНЫМИ
НАСАЖДЕНИЯМИ И ТРЕБУЮЩИХ
ЛЕСОВОССТАНОВЛЕНИЯ,
ВЫЯВЛЕННЫХ С ИСПОЛЬЗОВАНИЕМ
ТЕХНОЛОГИЙ ДИСТАНЦИОННОГО
ЗОНДИРОВАНИЯ ЗЕМЛИ

ЧУКОТСКИЙ АО
ЧУКОТСКОЕ ЛЕСНИЧЕСТВО
ОМОЛОНСКОЕ УЧАСТКОВОЕ
ЛЕСНИЧЕСТВО

МАСШТАБ 1:50 000

ЧАСТЬ 21



УСЛОВНЫЕ ОБОЗНАЧЕНИЯ

- Участки фонда лесовосстановления, выявленные по данным ДЗЗ
- Границы квартальной сети
- ²³ Номер лесного квартала

Итоговая поведельная ведомость земель,
не занятых лесными насаждениями и требующих лесовосстановления, выявленных с использованием технологий дистанционного зондирования Земли

Субъект Российской Федерации	Лесничество	Участковое лесничество	Урочище (дата вступления участкового лесничества в силу)	Номер лесного квартала	Номер лесохозяйственного выдела	Площадь лесохозяйственного выдела (в га, до десятых)	Лесной район	Целевое назначение лесов	Категория защитных лесов	Особо защитные участки лесов	Право использования лесов (срочная, постоянная (бессрочное пользование))	Выданы ли права на использование лесов в соответствии с предельными нормами (с указанием вида, оснований (приказом для предоставления права постоянного (бессрочного) пользования))	Бонитет	Тип леса	Тип лесовосстановительных условий	Площадь участка фонда лесовосстановления по данным ДЗЗ (в га, до десятых)	Наименование категории земель фонда лесовосстановления	Год образования категории земель фонда лесовосстановления	Возможный способ лесовосстановления	
																			способ лесовосстановления	площадь, га
1	2	3	4	5	6	7	8	9	10	11	12	13	14	15	16	17	18	19	20	21
Чукотский АО	Чукотское	Омолонское	1	159	18	1110	Дальневосточный район притундровых лесов и редкостной тайги	Защитные леса	Запретные полосы лесов, расположенных вдоль водных объектов				5А	БКБАГ	А4	33,3	Гарь	2019		
Чукотский АО	Чукотское	Омолонское	1	89	130	153	Дальневосточный район притундровых лесов и редкостной тайги	Защитные леса	Запретные полосы лесов, расположенных вдоль водных объектов				5Б	КСЛШ	А2	2,2	Гарь	2010		
Чукотский АО	Чукотское	Омолонское	1	88	69	160	Дальневосточный район притундровых лесов и редкостной тайги	Защитные леса	Запретные полосы лесов, расположенных вдоль водных объектов				5Б	КСЛШ	А2	2,2	Гарь	2010		
Чукотский АО	Чукотское	Омолонское	1	97	7	136	Дальневосточный район притундровых лесов и редкостной тайги	Защитные леса	Запретные полосы лесов, расположенных вдоль водных объектов				5А	ЛЛИШ	А1	2,2	Гарь	2010		
Чукотский АО	Чукотское	Омолонское	1	89	119	228	Дальневосточный район притундровых лесов и редкостной тайги	Защитные леса	Запретные полосы лесов, расположенных вдоль водных объектов				5А	БКБАГ	А4	2,3	Гарь	2010		
Чукотский АО	Чукотское	Омолонское	1	89	119	228	Дальневосточный район притундровых лесов и редкостной тайги	Защитные леса	Запретные полосы лесов, расположенных вдоль водных объектов				5А	БКБАГ	А4	2,3	Гарь	2010		
Чукотский АО	Чукотское	Омолонское	1	89	84	530	Дальневосточный район притундровых лесов и редкостной тайги	Защитные леса	Запретные полосы лесов, расположенных вдоль водных объектов				5А	ЛБАГЛ	А3	2,3	Гарь	2010		
Чукотский АО	Чукотское	Омолонское	1	97	30	90	Дальневосточный район притундровых лесов и редкостной тайги	Защитные леса	Запретные полосы лесов, расположенных вдоль водных объектов				5А	ЛЛИШ	А1	2,3	Гарь	2010		
Чукотский АО	Чукотское	Омолонское	1	89	84	530	Дальневосточный район притундровых лесов и редкостной тайги	Защитные леса	Запретные полосы лесов, расположенных вдоль водных объектов				5А	ЛБАГЛ	А3	2,5	Гарь	2010		
Чукотский АО	Чукотское	Омолонское	1	97	14	52	Дальневосточный район притундровых лесов и редкостной тайги	Защитные леса	Запретные полосы лесов, расположенных вдоль водных объектов				5А	ЛЕРЛШ	А2	2,5	Гарь	2010		
Чукотский АО	Чукотское	Омолонское	1	89	119	228	Дальневосточный район притундровых лесов и редкостной тайги	Защитные леса	Запретные полосы лесов, расположенных вдоль водных объектов				5А	БКБАГ	А4	2,6	Гарь	2010		
Чукотский АО	Чукотское	Омолонское	1	89	111	79	Дальневосточный район притундровых лесов и редкостной тайги	Защитные леса	Запретные полосы лесов, расположенных вдоль водных объектов				5А	ЛЛИШ	А1	2,6	Гарь	2010		
Чукотский АО	Чукотское	Омолонское	1	89	119	228	Дальневосточный район притундровых лесов и редкостной тайги	Защитные леса	Запретные полосы лесов, расположенных вдоль водных объектов				5А	БКБАГ	А4	2,7	Гарь	2010		
Чукотский АО	Чукотское	Омолонское	1	89	133	230	Дальневосточный район притундровых лесов и редкостной тайги	Защитные леса	Запретные полосы лесов, расположенных вдоль водных объектов				5А	ЛЛИШ	А1	2,7	Гарь	2010		
Чукотский АО	Чукотское	Омолонское	1	97	15	132	Дальневосточный район притундровых лесов и редкостной тайги	Защитные леса	Запретные полосы лесов, расположенных вдоль водных объектов				5Б	КСЛШ	А2	2,8	Гарь	2010		
Чукотский АО	Чукотское	Омолонское	1	97	7	136	Дальневосточный район притундровых лесов и редкостной тайги	Защитные леса	Запретные полосы лесов, расположенных вдоль водных объектов				5А	ЛЛИШ	А1	2,8	Гарь	2010		
Чукотский АО	Чукотское	Омолонское	1	97	30	90	Дальневосточный район притундровых лесов и редкостной тайги	Защитные леса	Запретные полосы лесов, расположенных вдоль водных объектов				5А	ЛЛИШ	А1	2,8	Гарь	2010		
Чукотский АО	Чукотское	Омолонское	1	89	110	199	Дальневосточный район притундровых лесов и редкостной тайги	Защитные леса	Запретные полосы лесов, расположенных вдоль водных объектов				5Б	КСЛШ	А2	3	Гарь	2010		

Чукотский АО	Чукотское	Омолонское	1	75	26	204	Дальневосточный район притундровых лесов и редкостойной тайги	Защитные леса	Запретные полосы лесов, расположенных вдоль водных объектов				5А	ЛБАГЛ	А3	203,6	Гарь			
Чукотский АО	Чукотское	Омолонское	1	75	4	326	Дальневосточный район притундровых лесов и редкостойной тайги	Защитные леса	Запретные полосы лесов, расположенных вдоль водных объектов				5А	ЛБАГЛ	А3	207,7	Гарь			

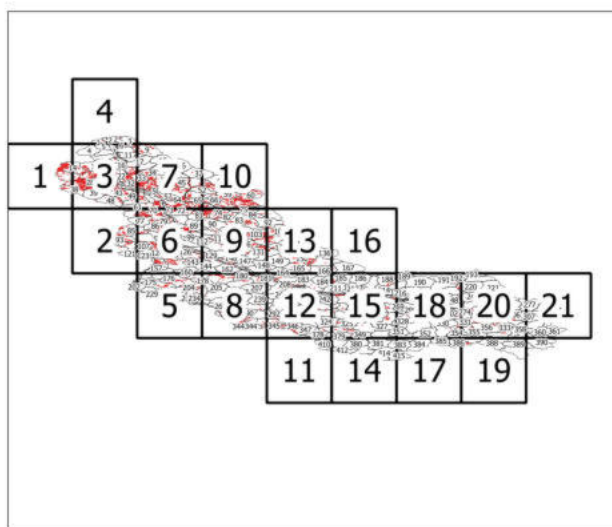
ФБУ "РОСЛЕСОЗАЩИТА"

КАРТА-СХЕМА
ЗЕМЕЛЬ, НЕ ЗАНЯТЫХ ЛЕСНЫМИ
НАСАЖДЕНИЯМИ И ТРЕБУЮЩИХ
ЛЕСОВОССТАНОВЛЕНИЯ,
ВЫЯВЛЕННЫХ С ИСПОЛЬЗОВАНИЕМ
ТЕХНОЛОГИЙ ДИСТАНЦИОННОГО
ЗОНДИРОВАНИЯ ЗЕМЛИ

ЧУКОТСКИЙ АО
ЧУКОТСКОЕ ЛЕСНИЧЕСТВО
ОМОЛОНСКОЕ УЧАСТКОВОЕ
ЛЕСНИЧЕСТВО

МАСШТАБ 1:50 000

ЧАСТЬ 21



УСЛОВНЫЕ ОБОЗНАЧЕНИЯ

- Участки фонда лесовосстановления, выявленные по данным ДЗЗ
- Границы квартальной сети
- 21 Номер лесного квартала

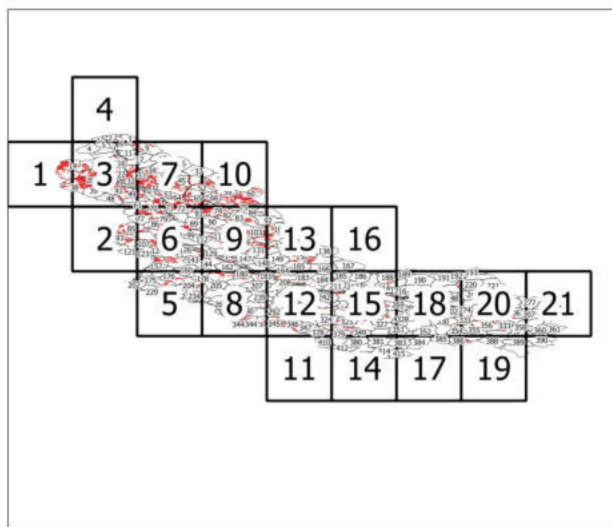
ФБУ "РОСЛЕСОЗАЩИТА"

КАРТА-СХЕМА
ЗЕМЕЛЬ, НЕ ЗАНЯТЫХ ЛЕСНЫМИ
НАСАЖДЕНИЯМИ И ТРЕБУЮЩИХ
ЛЕСОВОССТАНОВЛЕНИЯ,
ВЫЯВЛЕННЫХ С ИСПОЛЬЗОВАНИЕМ
ТЕХНОЛОГИЙ ДИСТАНЦИОННОГО
ЗОНДИРОВАНИЯ ЗЕМЛИ

ЧУКОТСКИЙ АО
ЧУКОТСКОЕ ЛЕСНИЧЕСТВО
ОМОЛОНСКОЕ УЧАСТКОВОЕ
ЛЕСНИЧЕСТВО

МАСШТАБ 1:50 000

ЧАСТЬ 20



УСЛОВНЫЕ ОБОЗНАЧЕНИЯ

- Участки фонда лесовосстановления, выявленные по данным ДЗЗ
- Границы квартальной сети
- 23 Номер лесного квартала

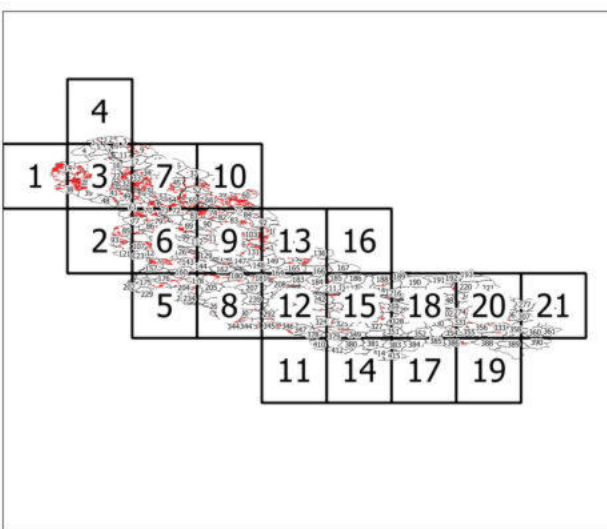
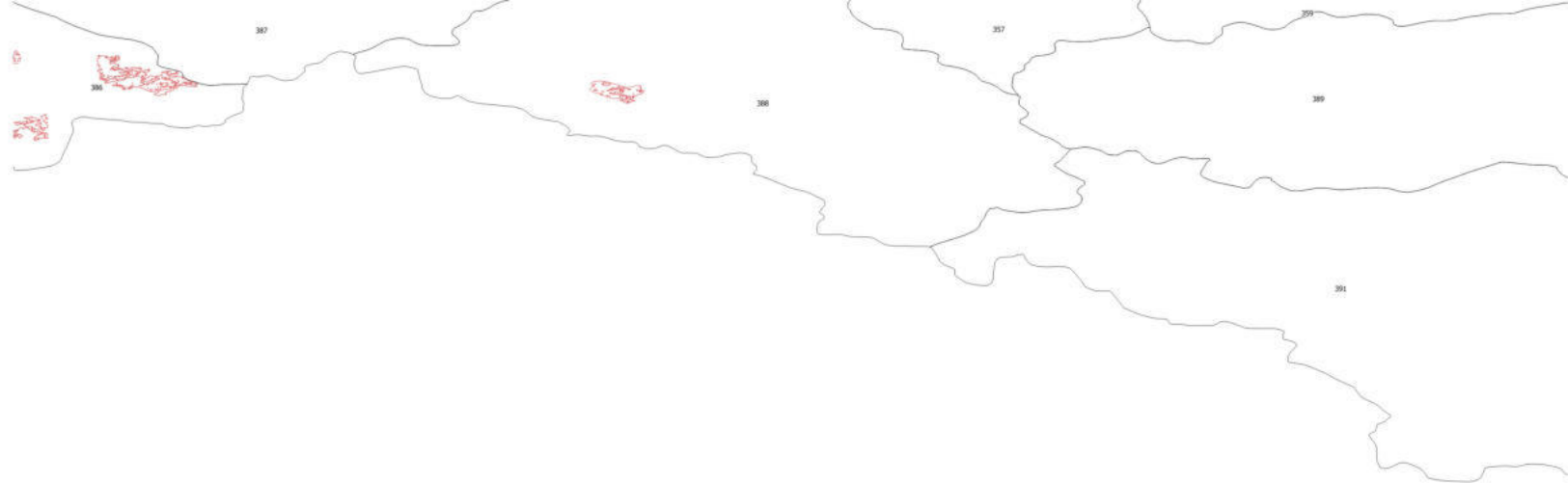
ФБУ "РОСЛЕСОЗАЩИТА"

КАРТА-СХЕМА
ЗЕМЕЛЬ, НЕ ЗАНЯТЫХ ЛЕСНЫМИ
НАСАЖДЕНИЯМИ И ТРЕБУЮЩИХ
ЛЕСОВОССТАНОВЛЕНИЯ,
ВЫЯВЛЕННЫХ С ИСПОЛЬЗОВАНИЕМ
ТЕХНОЛОГИЙ ДИСТАНЦИОННОГО
ЗОНДИРОВАНИЯ ЗЕМЛИ

ЧУКОТСКИЙ АО
ЧУКОТСКОЕ ЛЕСНИЧЕСТВО
ОМОЛОНСКОЕ УЧАСТКОВОЕ
ЛЕСНИЧЕСТВО

МАСШТАБ 1:50 000

ЧАСТЬ 19



УСЛОВНЫЕ ОБОЗНАЧЕНИЯ

- Участки фонда лесовосстановления, выявленные по данным ДЗЗ
- Границы квартальной сети
- ²³ Номер лесного квартала

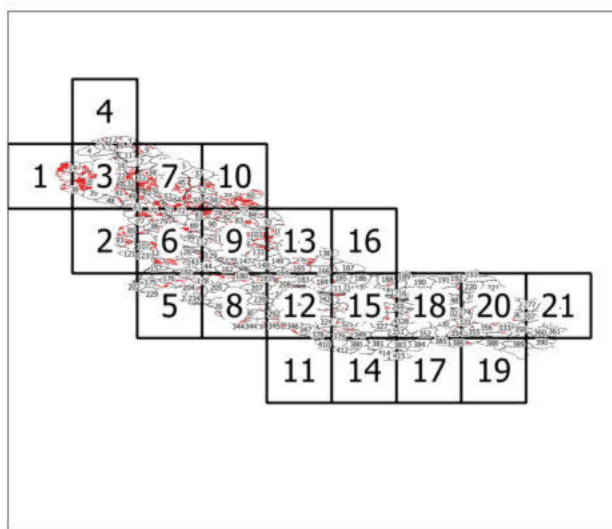
ФБУ "РОСЛЕСОЗАЩИТА"

КАРТА-СХЕМА
ЗЕМЕЛЬ, НЕ ЗАНЯТЫХ ЛЕСНЫМИ
НАСАЖДЕНИЯМИ И ТРЕБУЮЩИХ
ЛЕСОВОССТАНОВЛЕНИЯ,
ВЫЯВЛЕННЫХ С ИСПОЛЬЗОВАНИЕМ
ТЕХНОЛОГИЙ ДИСТАНЦИОННОГО
ЗОНДИРОВАНИЯ ЗЕМЛИ

ЧУКОТСКИЙ АО
ЧУКОТСКОЕ ЛЕСНИЧЕСТВО
ОМОЛОНСКОЕ УЧАСТКОВОЕ
ЛЕСНИЧЕСТВО

МАСШТАБ 1:50 000

ЧАСТЬ 18



УСЛОВНЫЕ ОБОЗНАЧЕНИЯ

- Участки фонда лесовосстановления, выявленные по данным ДЗЗ
- Границы квартальной сети
- 23 Номер лесного квартала

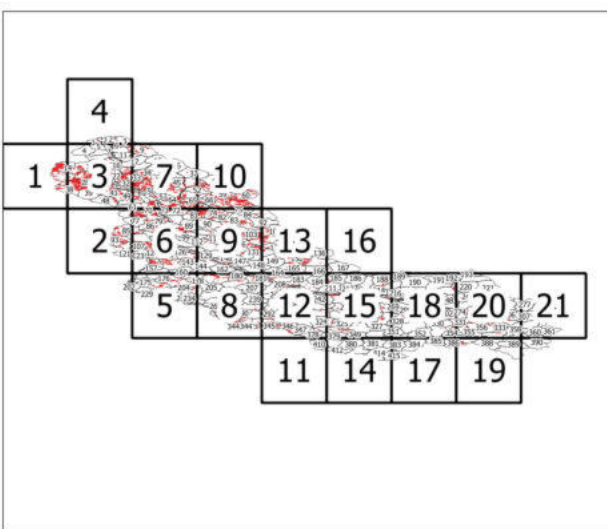
ФБУ "РОСЛЕСОЗАЩИТА"

КАРТА-СХЕМА
ЗЕМЕЛЬ, НЕ ЗАНЯТЫХ ЛЕСНЫМИ
НАСАЖДЕНИЯМИ И ТРЕБУЮЩИХ
ЛЕСОВОССТАНОВЛЕНИЯ,
ВЫЯВЛЕННЫХ С ИСПОЛЬЗОВАНИЕМ
ТЕХНОЛОГИЙ ДИСТАНЦИОННОГО
ЗОНДИРОВАНИЯ ЗЕМЛИ

ЧУКОТСКИЙ АО
ЧУКОТСКОЕ ЛЕСНИЧЕСТВО
ОМОЛОНСКОЕ УЧАСТКОВОЕ
ЛЕСНИЧЕСТВО

МАСШТАБ 1:50 000

ЧАСТЬ 17



УСЛОВНЫЕ ОБОЗНАЧЕНИЯ

- Участки фонда лесовосстановления, выявленные по данным ДЗЗ
- Границы квартальной сети
- ²³ Номер лесного квартала

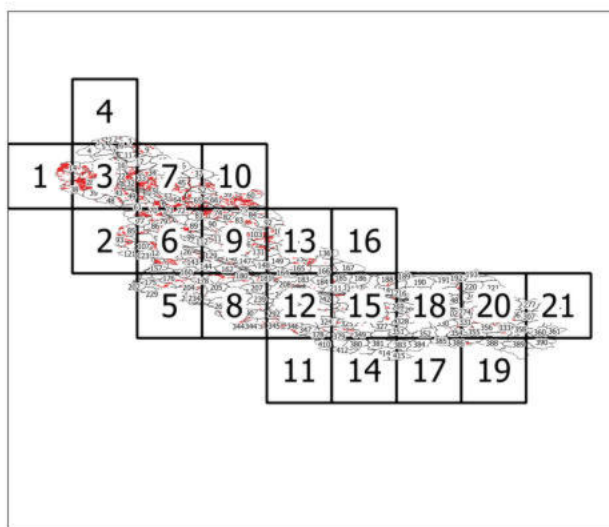
ФБУ "РОСЛЕСОЗАЩИТА"

КАРТА-СХЕМА
ЗЕМЕЛЬ, НЕ ЗАНЯТЫХ ЛЕСНЫМИ
НАСАЖДЕНИЯМИ И ТРЕБУЮЩИХ
ЛЕСОВОССТАНОВЛЕНИЯ,
ВЫЯВЛЕННЫХ С ИСПОЛЬЗОВАНИЕМ
ТЕХНОЛОГИЙ ДИСТАНЦИОННОГО
ЗОНДИРОВАНИЯ ЗЕМЛИ



ЧУКОТСКИЙ АО
ЧУКОТСКОЕ ЛЕСНИЧЕСТВО
ОМОЛОНСКОЕ УЧАСТКОВОЕ
ЛЕСНИЧЕСТВО

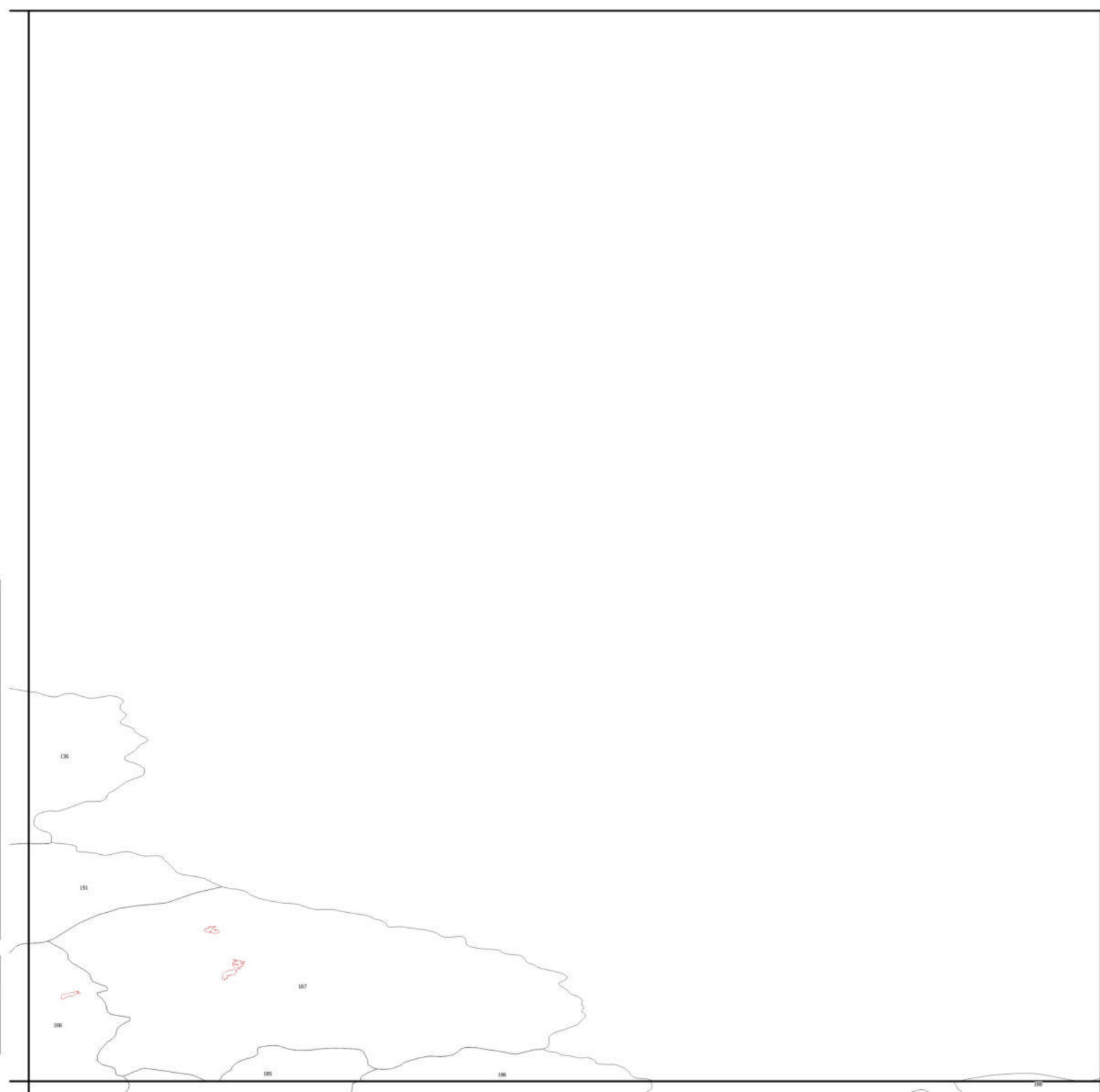
МАСШТАБ 1:50 000

ЧАСТЬ 16



УСЛОВНЫЕ ОБОЗНАЧЕНИЯ

-  Участки фонда лесовосстановления, выявленные по данным ДЗЗ
-  Границы квартальной сети
- ²³ Номер лесного квартала



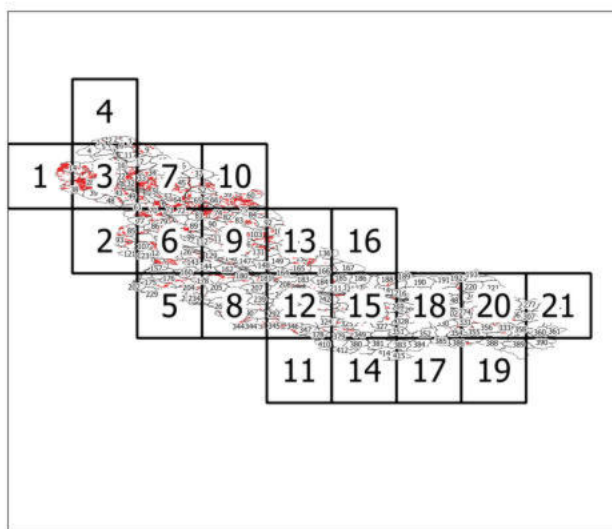
ФБУ "РОСЛЕСОЗАЩИТА"

КАРТА-СХЕМА
ЗЕМЕЛЬ, НЕ ЗАНЯТЫХ ЛЕСНЫМИ
НАСАЖДЕНИЯМИ И ТРЕБУЮЩИХ
ЛЕСОВОССТАНОВЛЕНИЯ,
ВЫЯВЛЕННЫХ С ИСПОЛЬЗОВАНИЕМ
ТЕХНОЛОГИЙ ДИСТАНЦИОННОГО
ЗОНДИРОВАНИЯ ЗЕМЛИ



ЧУКОТСКИЙ АО
ЧУКОТСКОЕ ЛЕСНИЧЕСТВО
ОМОЛОНСКОЕ УЧАСТКОВОЕ
ЛЕСНИЧЕСТВО

МАСШТАБ 1:50 000

ЧАСТЬ 15



УСЛОВНЫЕ ОБОЗНАЧЕНИЯ

-  Участки фонда лесовосстановления, выявленные по данным ДЗЗ
-  Границы квартальной сети
- ²³ Номер лесного квартала

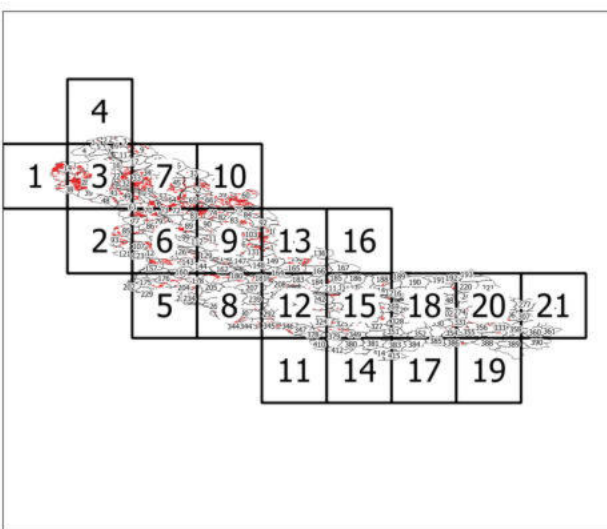
ФБУ "РОСЛЕСОЗАЩИТА"

КАРТА-СХЕМА
ЗЕМЕЛЬ, НЕ ЗАНЯТЫХ ЛЕСНЫМИ
НАСАЖДЕНИЯМИ И ТРЕБУЮЩИХ
ЛЕСОВОССТАНОВЛЕНИЯ,
ВЫЯВЛЕННЫХ С ИСПОЛЬЗОВАНИЕМ
ТЕХНОЛОГИЙ ДИСТАНЦИОННОГО
ЗОНДИРОВАНИЯ ЗЕМЛИ

ЧУКОТСКИЙ АО
ЧУКОТСКОЕ ЛЕСНИЧЕСТВО
ОМОЛОНСКОЕ УЧАСТКОВОЕ
ЛЕСНИЧЕСТВО

МАСШТАБ 1:50 000

ЧАСТЬ 14



УСЛОВНЫЕ ОБОЗНАЧЕНИЯ

□ Участки фонда лесовосстановления, выявленные по данным ДЗЗ

□ Границы квартальной сети

²³ Номер лесного квартала

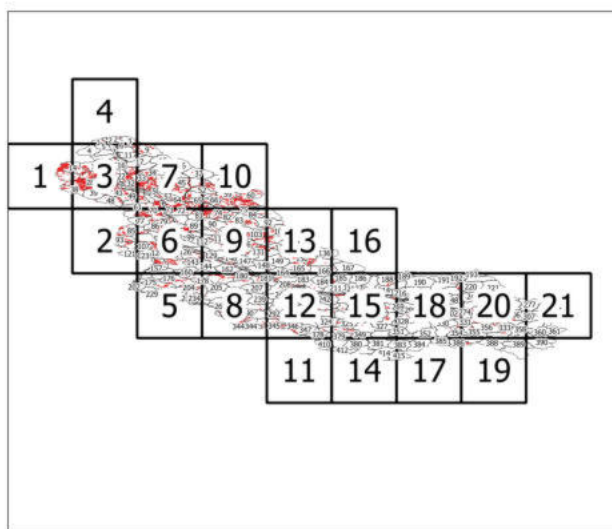
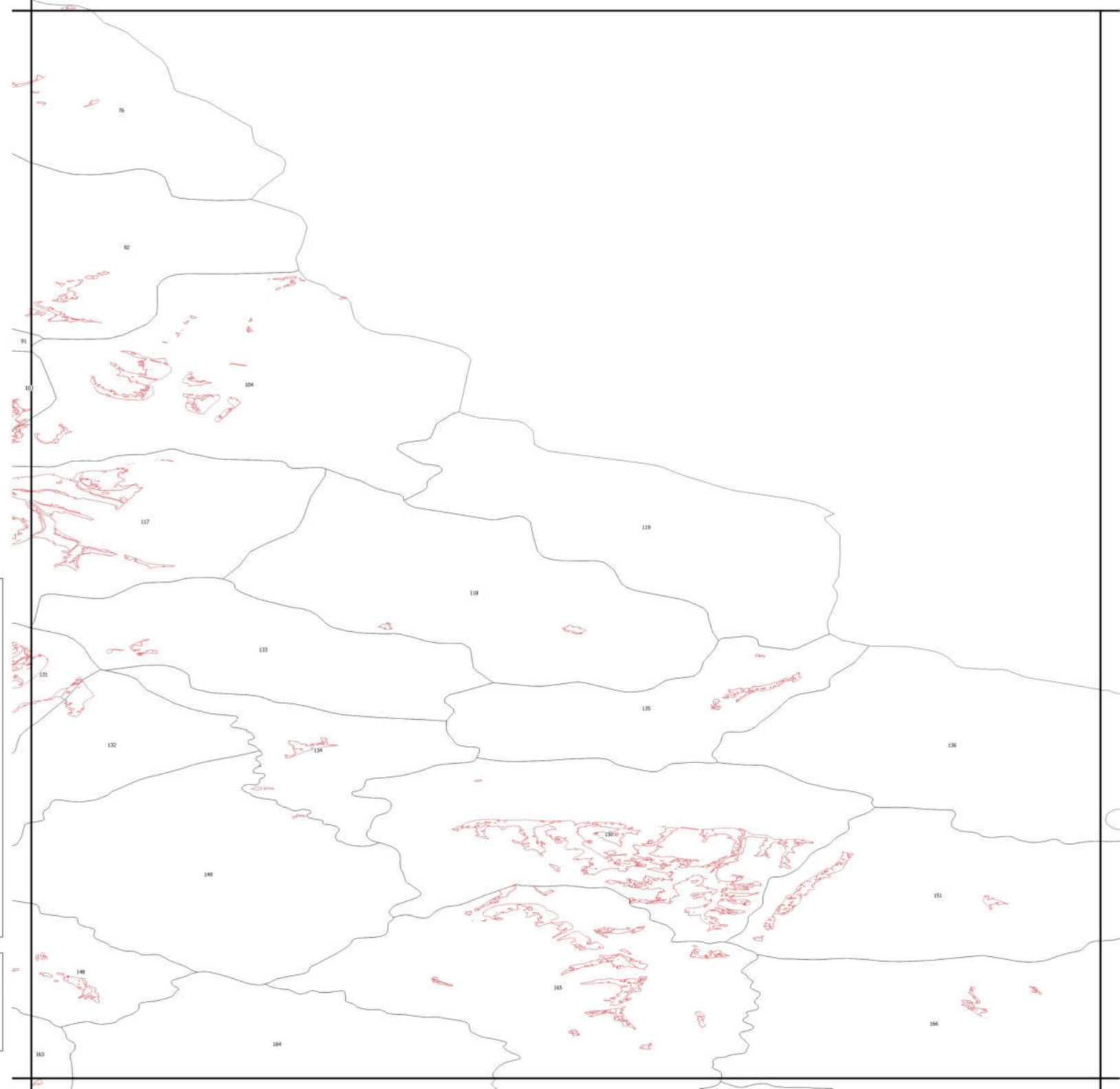
ФБУ "РОСЛЕСОЗАЩИТА"

КАРТА-СХЕМА
ЗЕМЕЛЬ, НЕ ЗАНЯТЫХ ЛЕСНЫМИ
НАСАЖДЕНИЯМИ И ТРЕБУЮЩИХ
ЛЕСОВОССТАНОВЛЕНИЯ,
ВЫЯВЛЕННЫХ С ИСПОЛЬЗОВАНИЕМ
ТЕХНОЛОГИЙ ДИСТАНЦИОННОГО
ЗОНДИРОВАНИЯ ЗЕМЛИ



ЧУКОТСКИЙ АО
ЧУКОТСКОЕ ЛЕСНИЧЕСТВО
ОМОЛОНСКОЕ УЧАСТКОВОЕ
ЛЕСНИЧЕСТВО

МАСШТАБ 1:50 000

ЧАСТЬ 13



УСЛОВНЫЕ ОБОЗНАЧЕНИЯ

-  Участки фонда лесовосстановления, выявленные по данным ДЗЗ
-  Границы квартальной сети
- ²³ Номер лесного квартала

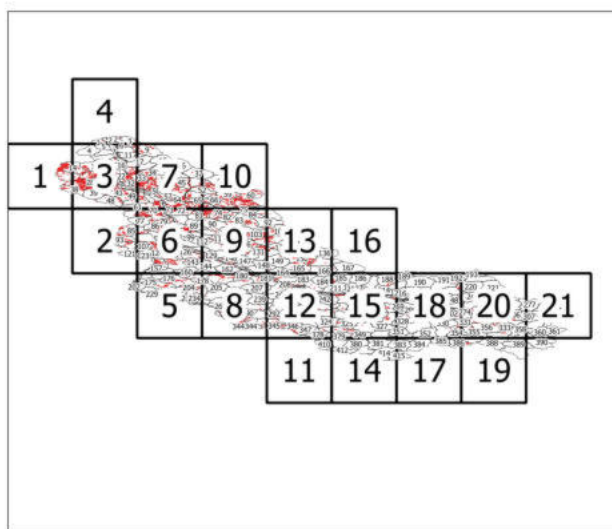
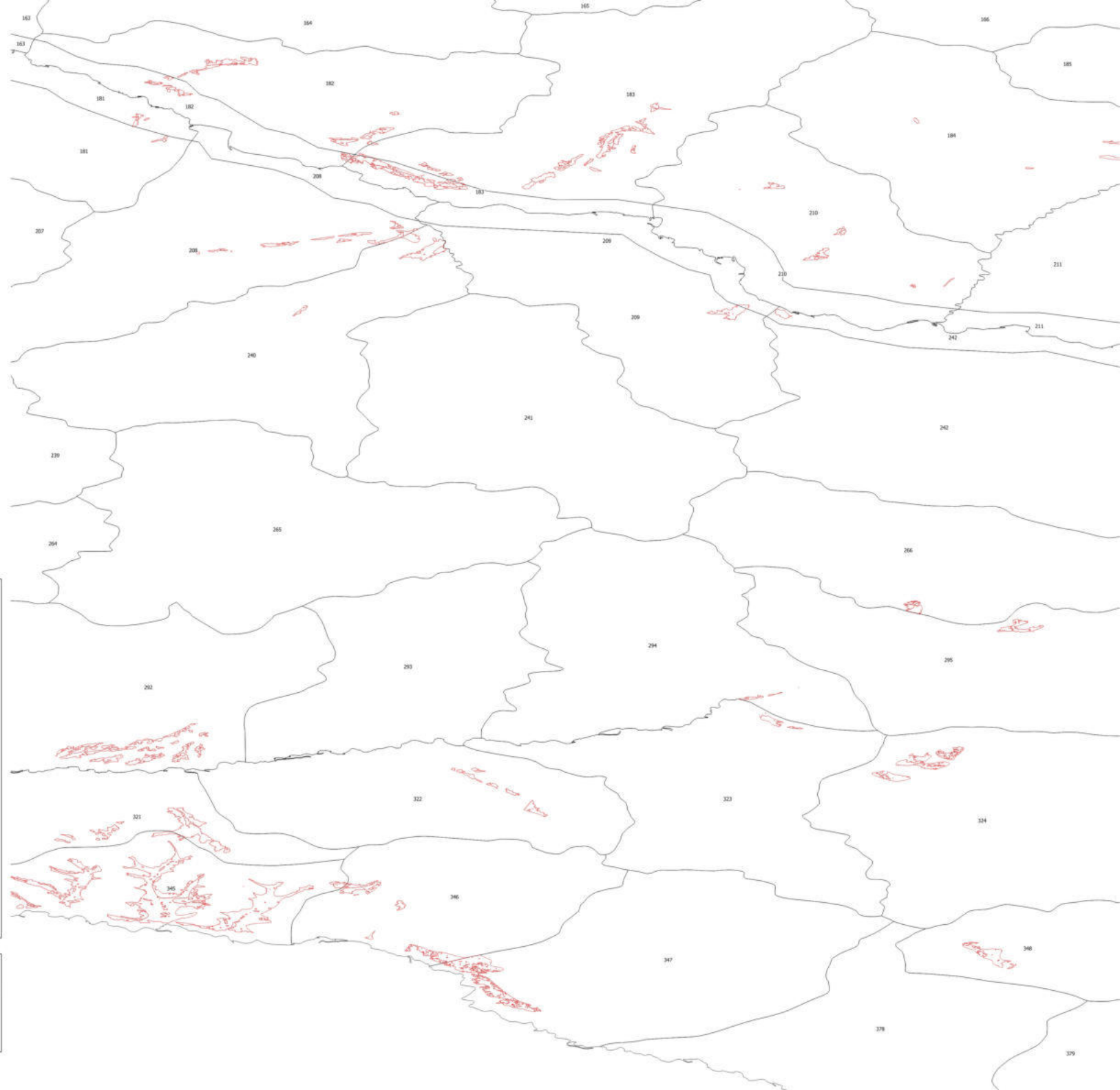
ФБУ "РОСЛЕСОЗАЩИТА"

КАРТА-СХЕМА
ЗЕМЕЛЬ, НЕ ЗАНЯТЫХ ЛЕСНЫМИ
НАСАЖДЕНИЯМИ И ТРЕБУЮЩИХ
ЛЕСОВОССТАНОВЛЕНИЯ,
ВЫЯВЛЕННЫХ С ИСПОЛЬЗОВАНИЕМ
ТЕХНОЛОГИЙ ДИСТАНЦИОННОГО
ЗОНДИРОВАНИЯ ЗЕМЛИ

ЧУКОТСКИЙ АО
ЧУКОТСКОЕ ЛЕСНИЧЕСТВО
ОМОЛОНСКОЕ УЧАСТКОВОЕ
ЛЕСНИЧЕСТВО

МАСШТАБ 1:50 000

ЧАСТЬ 12



УСЛОВНЫЕ ОБОЗНАЧЕНИЯ

- Участки фонда лесовосстановления, выявленные по данным ДЗЗ
- Границы квартальной сети
- 23 Номер лесного квартала

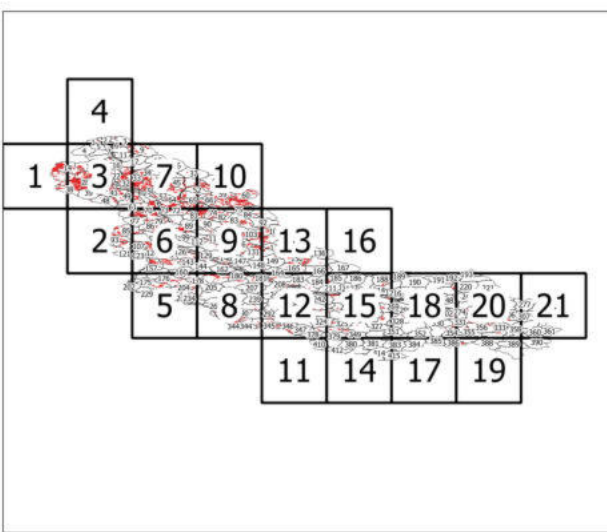
ФБУ "РОСЛЕСОЗАЩИТА"

КАРТА-СХЕМА
ЗЕМЕЛЬ, НЕ ЗАНЯТЫХ ЛЕСНЫМИ
НАСАЖДЕНИЯМИ И ТРЕБУЮЩИХ
ЛЕСОВОССТАНОВЛЕНИЯ,
ВЫЯВЛЕННЫХ С ИСПОЛЬЗОВАНИЕМ
ТЕХНОЛОГИЙ ДИСТАНЦИОННОГО
ЗОНДИРОВАНИЯ ЗЕМЛИ



ЧУКОТСКИЙ АО
ЧУКОТСКОЕ ЛЕСНИЧЕСТВО
ОМОЛОНСКОЕ УЧАСТКОВОЕ
ЛЕСНИЧЕСТВО

МАСШТАБ 1:50 000

ЧАСТЬ 11



УСЛОВНЫЕ ОБОЗНАЧЕНИЯ

-  Участки фонда лесовосстановления, выявленные по данным ДЗЗ
-  Границы квартальной сети
- ²³ Номер лесного квартала

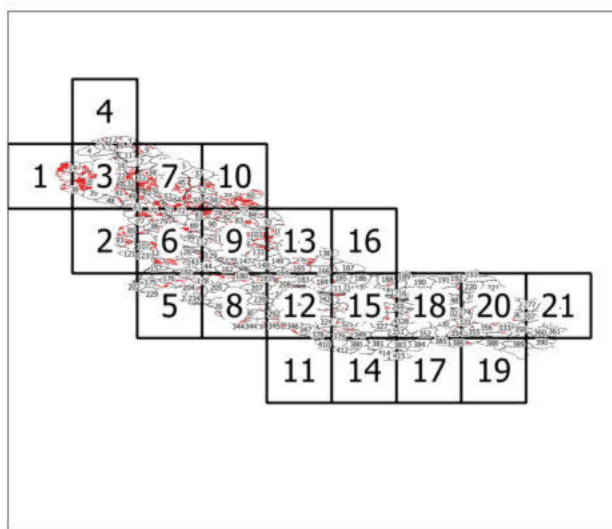
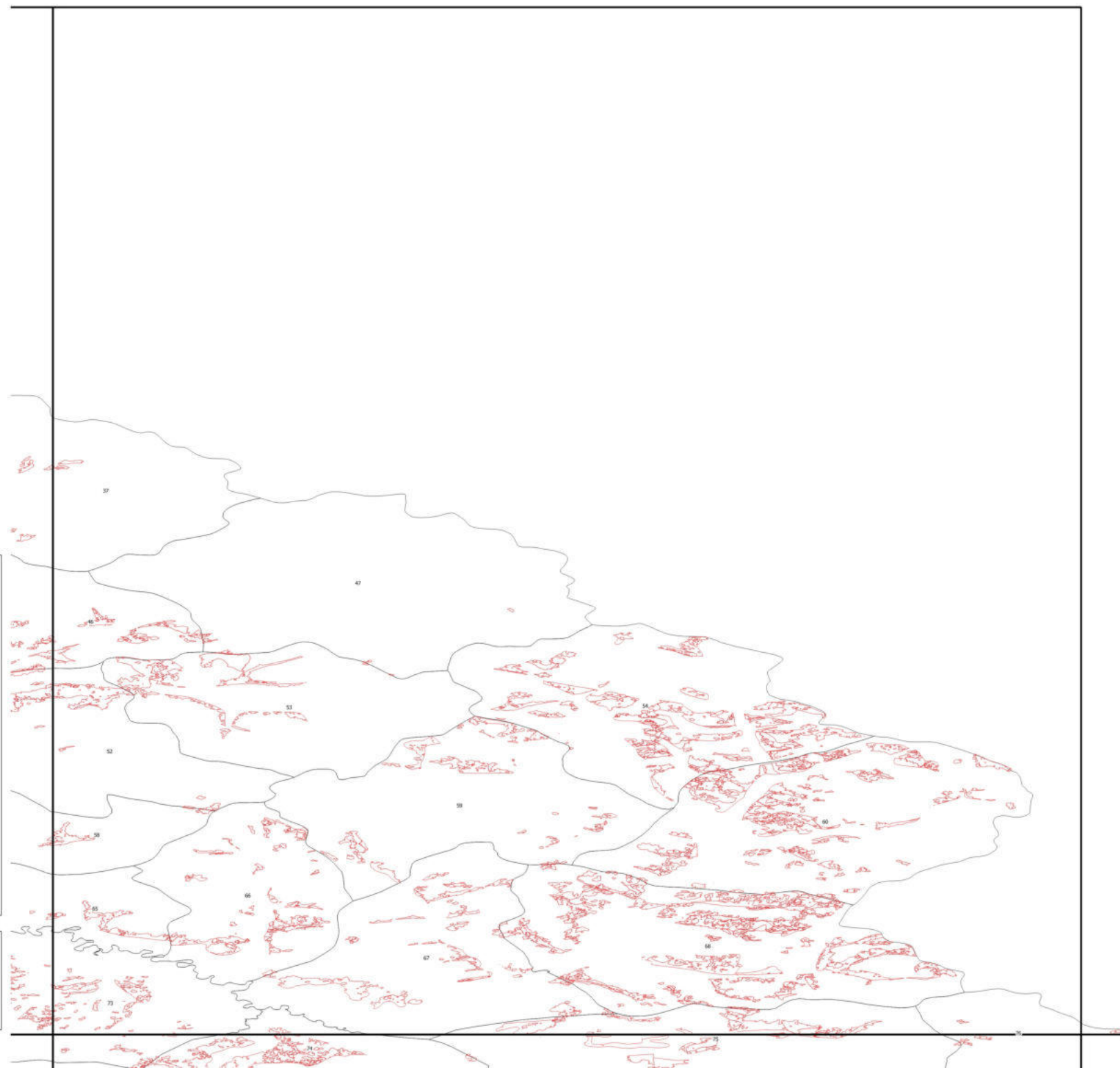
ФБУ "РОСЛЕСОЗАЩИТА"

КАРТА-СХЕМА
ЗЕМЕЛЬ, НЕ ЗАНЯТЫХ ЛЕСНЫМИ
НАСАЖДЕНИЯМИ И ТРЕБУЮЩИХ
ЛЕСОВОССТАНОВЛЕНИЯ,
ВЫЯВЛЕННЫХ С ИСПОЛЬЗОВАНИЕМ
ТЕХНОЛОГИЙ ДИСТАНЦИОННОГО
ЗОНДИРОВАНИЯ ЗЕМЛИ

ЧУКОТСКИЙ АО
ЧУКОТСКОЕ ЛЕСНИЧЕСТВО
ОМОЛОНСКОЕ УЧАСТКОВОЕ
ЛЕСНИЧЕСТВО

МАСШТАБ 1:50 000

ЧАСТЬ 10



УСЛОВНЫЕ ОБОЗНАЧЕНИЯ

- Участки фонда лесовосстановления, выявленные по данным ДЗЗ
- Границы квартальной сети
- 21 Номер лесного квартала

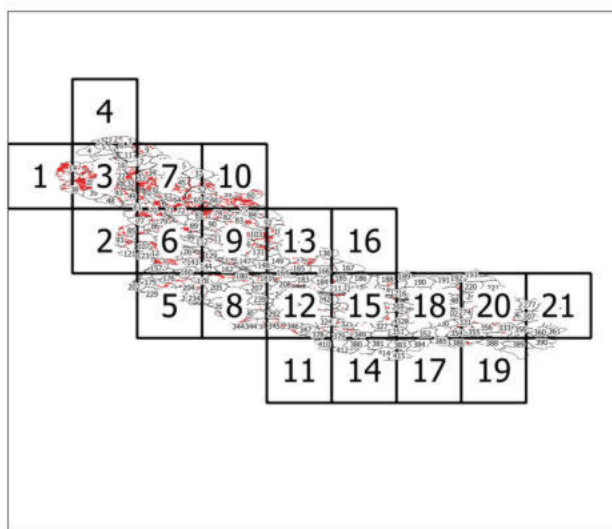
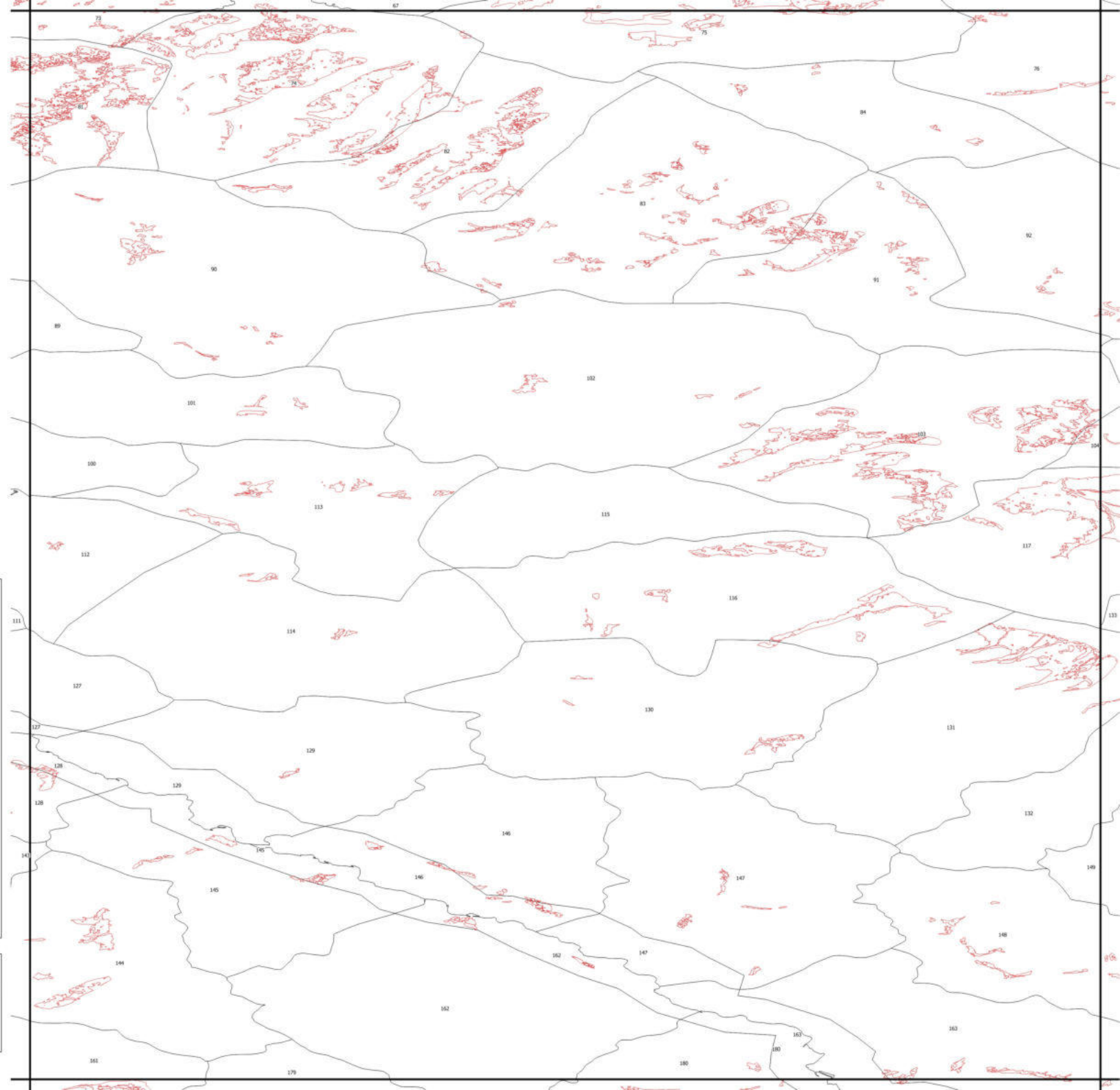
ФБУ "РОСЛЕСОЗАЩИТА"

КАРТА-СХЕМА
ЗЕМЕЛЬ, НЕ ЗАНЯТЫХ ЛЕСНЫМИ
НАСАЖДЕНИЯМИ И ТРЕБУЮЩИХ
ЛЕСОВОССТАНОВЛЕНИЯ,
ВЫЯВЛЕННЫХ С ИСПОЛЬЗОВАНИЕМ
ТЕХНОЛОГИЙ ДИСТАНЦИОННОГО
ЗОНДИРОВАНИЯ ЗЕМЛИ

ЧУКОТСКИЙ АО
ЧУКОТСКОЕ ЛЕСНИЧЕСТВО
ОМОЛОНСКОЕ УЧАСТКОВОЕ
ЛЕСНИЧЕСТВО

МАСШТАБ 1:50 000

ЧАСТЬ 9



УСЛОВНЫЕ ОБОЗНАЧЕНИЯ

- Участки фонда лесовосстановления, выявленные по данным ДЗЗ
- Границы квартальной сети
- 23 Номер лесного квартала

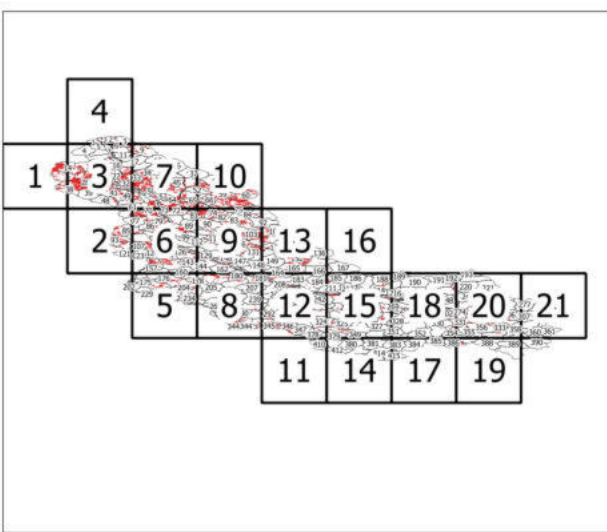
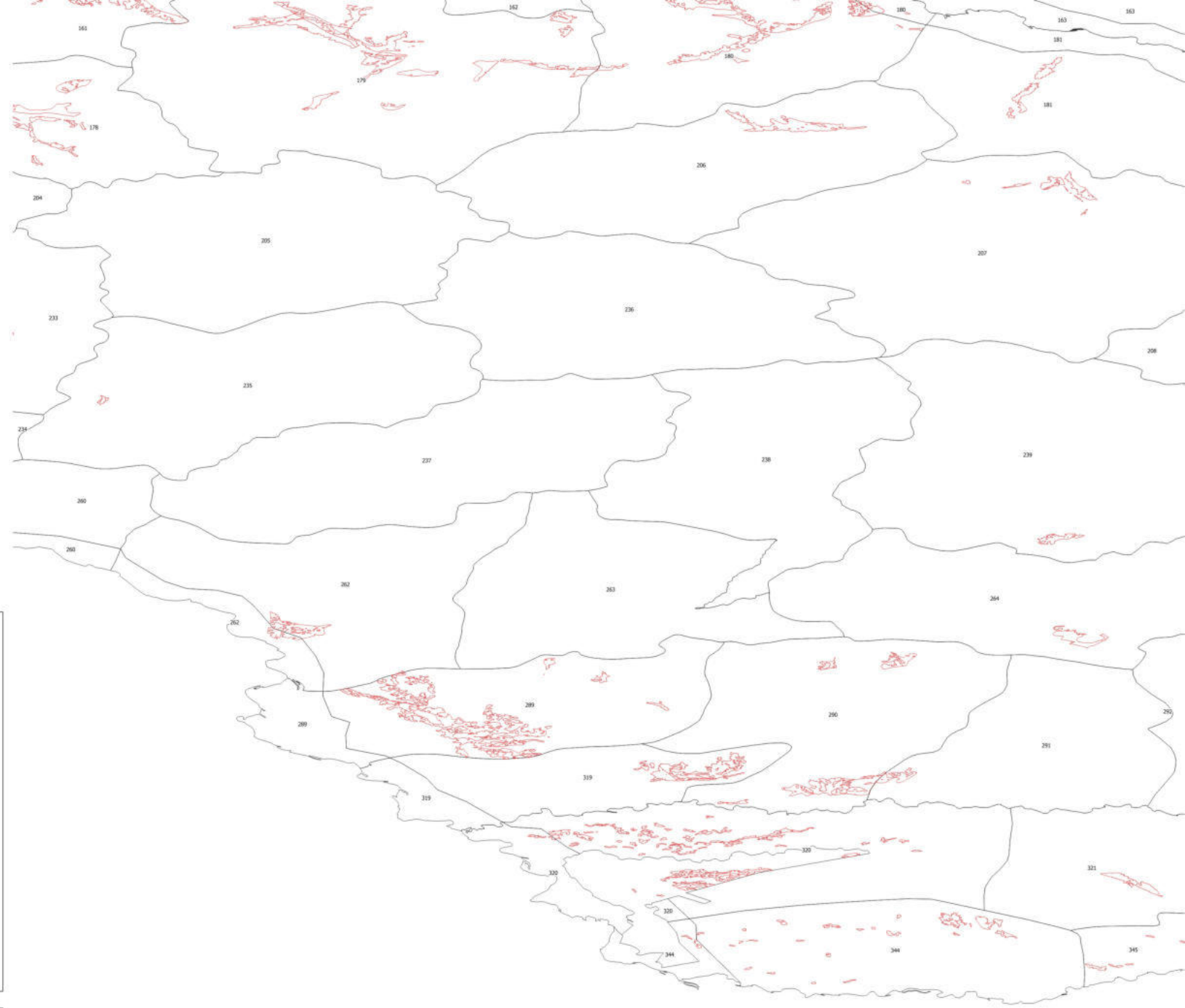
ФБУ "РОСЛЕСОЗАЩИТА"

КАРТА-СХЕМА
ЗЕМЕЛЬ, НЕ ЗАНЯТЫХ ЛЕСНЫМИ
НАСАЖДЕНИЯМИ И ТРЕБУЮЩИХ
ЛЕСОВОССТАНОВЛЕНИЯ,
ВЫЯВЛЕННЫХ С ИСПОЛЬЗОВАНИЕМ
ТЕХНОЛОГИЙ ДИСТАНЦИОННОГО
ЗОНДИРОВАНИЯ ЗЕМЛИ

ЧУКОТСКИЙ АО
ЧУКОТСКОЕ ЛЕСНИЧЕСТВО
ОМОЛОНСКОЕ УЧАСТКОВОЕ
ЛЕСНИЧЕСТВО

МАСШТАБ 1:50 000

ЧАСТЬ 8



УСЛОВНЫЕ ОБОЗНАЧЕНИЯ

- Участки фонда лесовосстановления, выявленные по данным ДЗЗ
- Границы квартальной сети
- 23 Номер лесного квартала

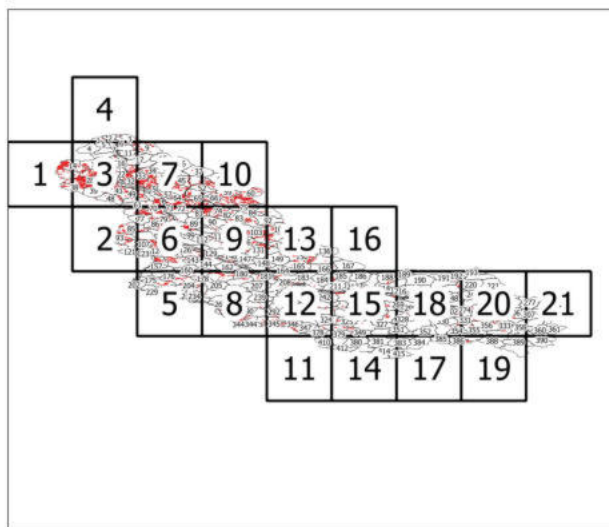
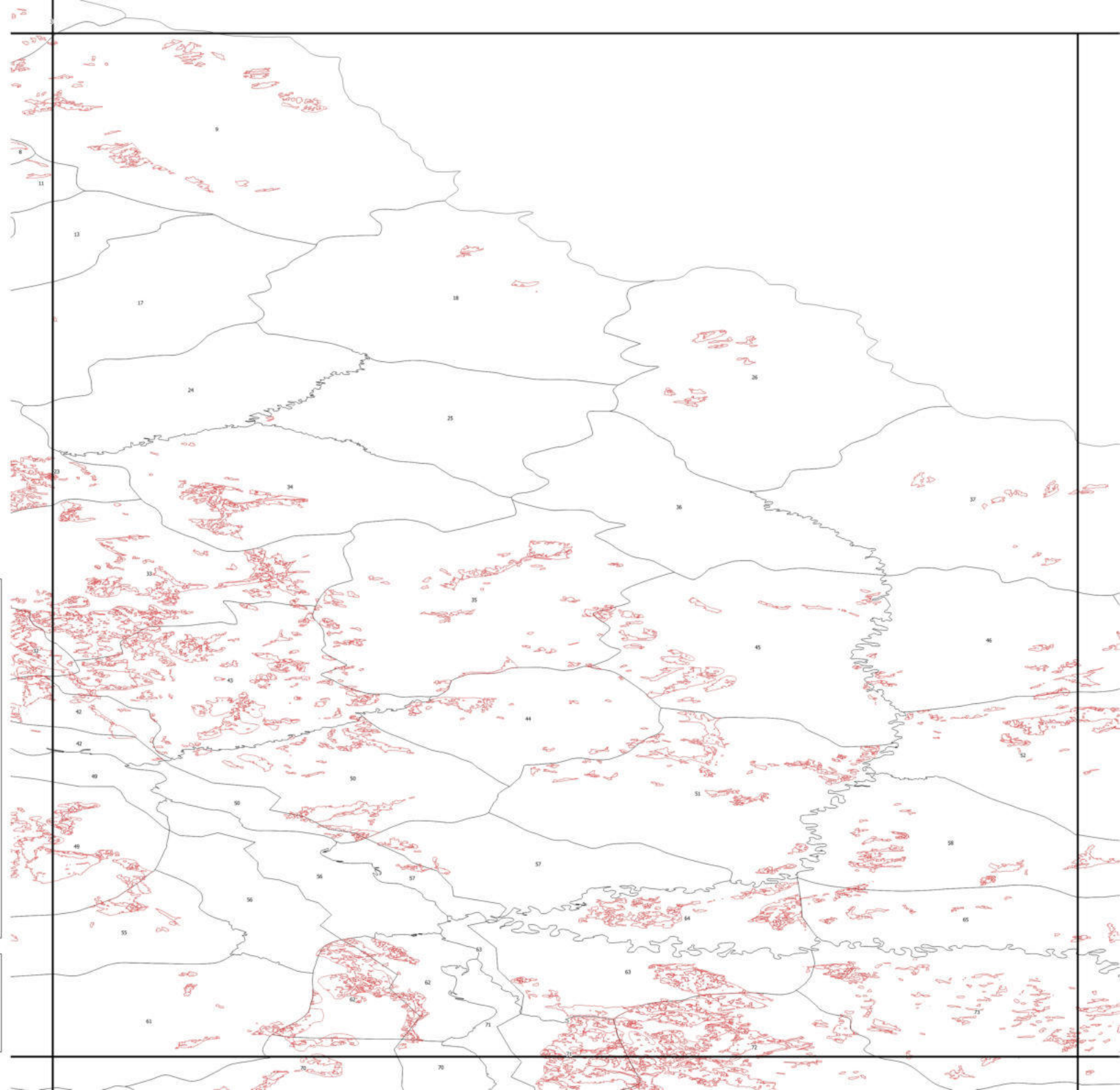
ФБУ "РОСЛЕСОЗАЩИТА"

КАРТА-СХЕМА
ЗЕМЕЛЬ, НЕ ЗАНЯТЫХ ЛЕСНЫМИ
НАСАЖДЕНИЯМИ И ТРЕБУЮЩИХ
ЛЕСОВОССТАНОВЛЕНИЯ,
ВЫЯВЛЕННЫХ С ИСПОЛЬЗОВАНИЕМ
ТЕХНОЛОГИЙ ДИСТАНЦИОННОГО
ЗОНДИРОВАНИЯ ЗЕМЛИ




ЧУКОТСКИЙ АО
ЧУКОТСКОЕ ЛЕСНИЧЕСТВО
ОМОЛОНСКОЕ УЧАСТКОВОЕ
ЛЕСНИЧЕСТВО

МАСШТАБ 1:50 000

ЧАСТЬ 7



УСЛОВНЫЕ ОБОЗНАЧЕНИЯ

-  Участки фонда лесовосстановления, выявленные по данным ДЗЗ
-  Границы квартальной сети
-  21 Номер лесного квартала

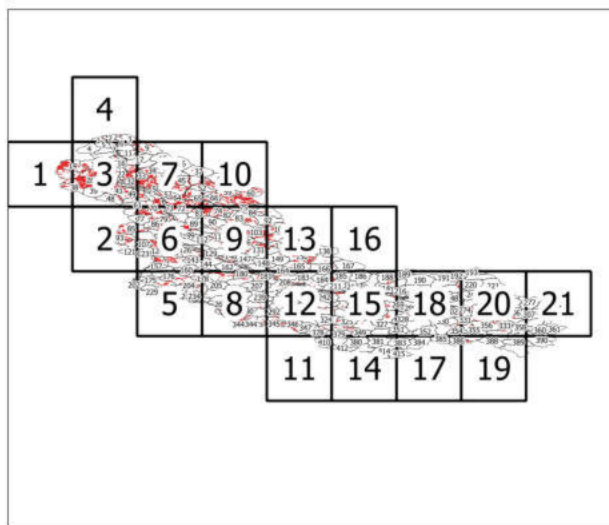
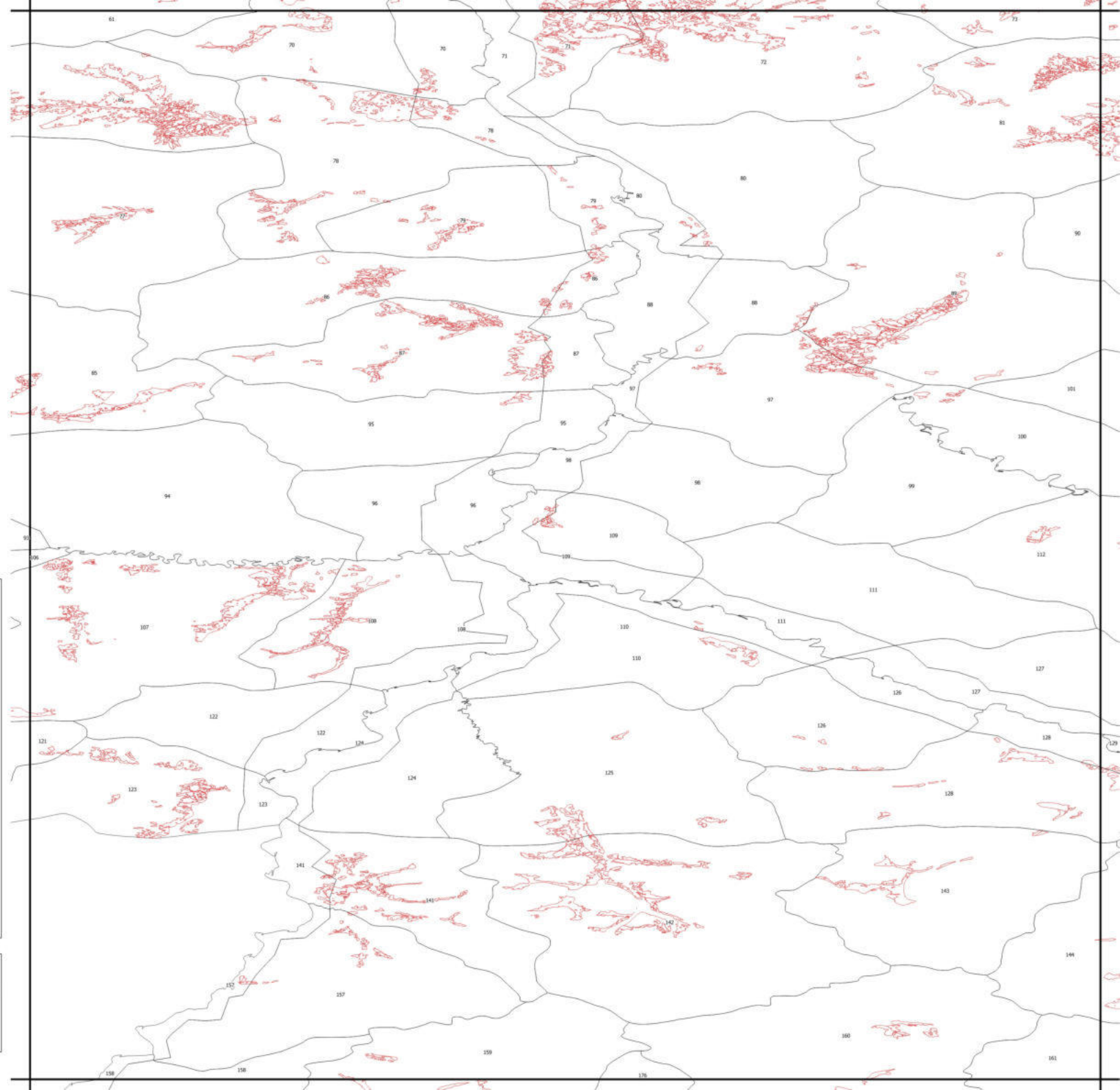
ФБУ "РОСЛЕСОЗАЩИТА"

КАРТА-СХЕМА
ЗЕМЕЛЬ, НЕ ЗАНЯТЫХ ЛЕСНЫМИ
НАСАЖДЕНИЯМИ И ТРЕБУЮЩИХ
ЛЕСОВОССТАНОВЛЕНИЯ,
ВЫЯВЛЕННЫХ С ИСПОЛЬЗОВАНИЕМ
ТЕХНОЛОГИЙ ДИСТАНЦИОННОГО
ЗОНДИРОВАНИЯ ЗЕМЛИ

ЧУКОТСКИЙ АО
ЧУКОТСКОЕ ЛЕСНИЧЕСТВО
ОМОЛОНСКОЕ УЧАСТКОВОЕ
ЛЕСНИЧЕСТВО

МАСШТАБ 1:50 000

ЧАСТЬ 6



УСЛОВНЫЕ ОБОЗНАЧЕНИЯ

- Участки фонда лесовосстановления, выявленные по данным ДЗЗ
- Границы квартальной сети
- 23 Номер лесного квартала

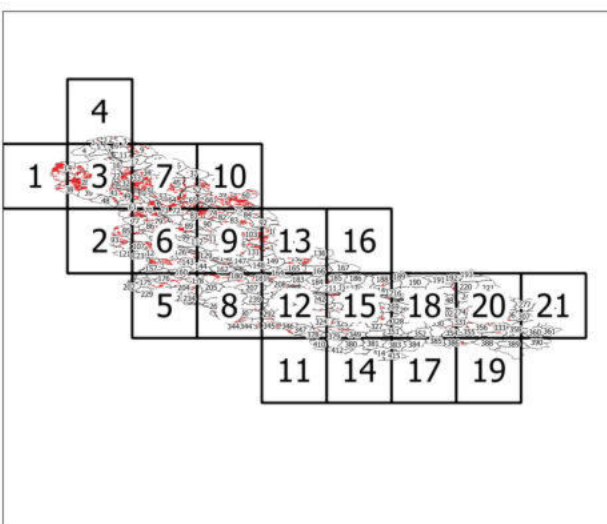
ФБУ "РОСЛЕСОЗАЩИТА"

КАРТА-СХЕМА
ЗЕМЕЛЬ, НЕ ЗАНЯТЫХ ЛЕСНЫМИ
НАСАЖДЕНИЯМИ И ТРЕБУЮЩИХ
ЛЕСОВОССТАНОВЛЕНИЯ,
ВЫЯВЛЕННЫХ С ИСПОЛЬЗОВАНИЕМ
ТЕХНОЛОГИЙ ДИСТАНЦИОННОГО
ЗОНДИРОВАНИЯ ЗЕМЛИ

ЧУКОТСКИЙ АО
ЧУКОТСКОЕ ЛЕСНИЧЕСТВО
ОМОЛОНСКОЕ УЧАСТКОВОЕ
ЛЕСНИЧЕСТВО

МАСШТАБ 1:50 000

ЧАСТЬ 5



УСЛОВНЫЕ ОБОЗНАЧЕНИЯ

- Участки фонда лесовосстановления, выявленные по данным ДЗЗ
- Границы квартальной сети
- ²³ Номер лесного квартала

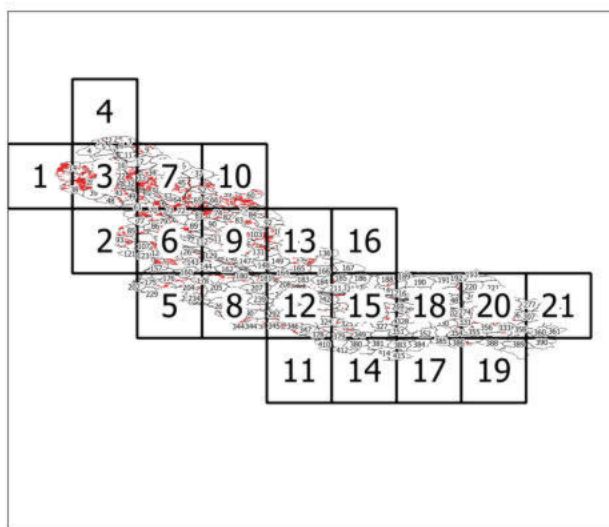
ФБУ "РОСЛЕСОЗАЩИТА"

КАРТА-СХЕМА
ЗЕМЕЛЬ, НЕ ЗАНЯТЫХ ЛЕСНЫМИ
НАСАЖДЕНИЯМИ И ТРЕБУЮЩИХ
ЛЕСОВОССТАНОВЛЕНИЯ,
ВЫЯВЛЕННЫХ С ИСПОЛЬЗОВАНИЕМ
ТЕХНОЛОГИЙ ДИСТАНЦИОННОГО
ЗОНДИРОВАНИЯ ЗЕМЛИ

ЧУКОТСКИЙ АО
ЧУКОТСКОЕ ЛЕСНИЧЕСТВО
ОМОЛОНСКОЕ УЧАСТКОВОЕ
ЛЕСНИЧЕСТВО


МАСШТАБ 1:50 000

ЧАСТЬ 4



УСЛОВНЫЕ ОБОЗНАЧЕНИЯ

- Участки фонда лесовосстановления, выявленные по данным ДЗЗ
- Границы квартальной сети
- 23 Номер лесного квартала



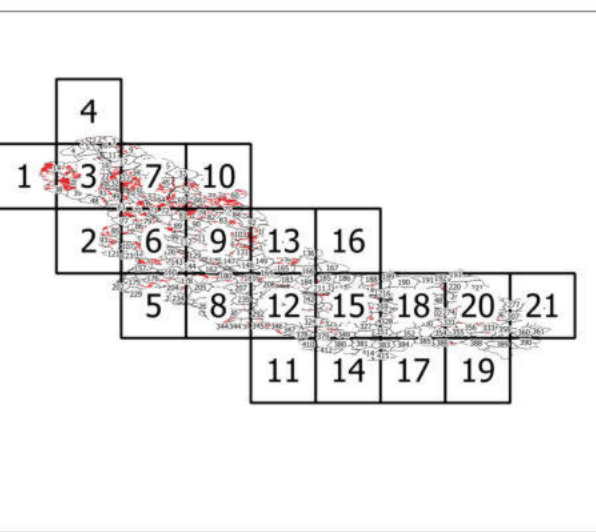
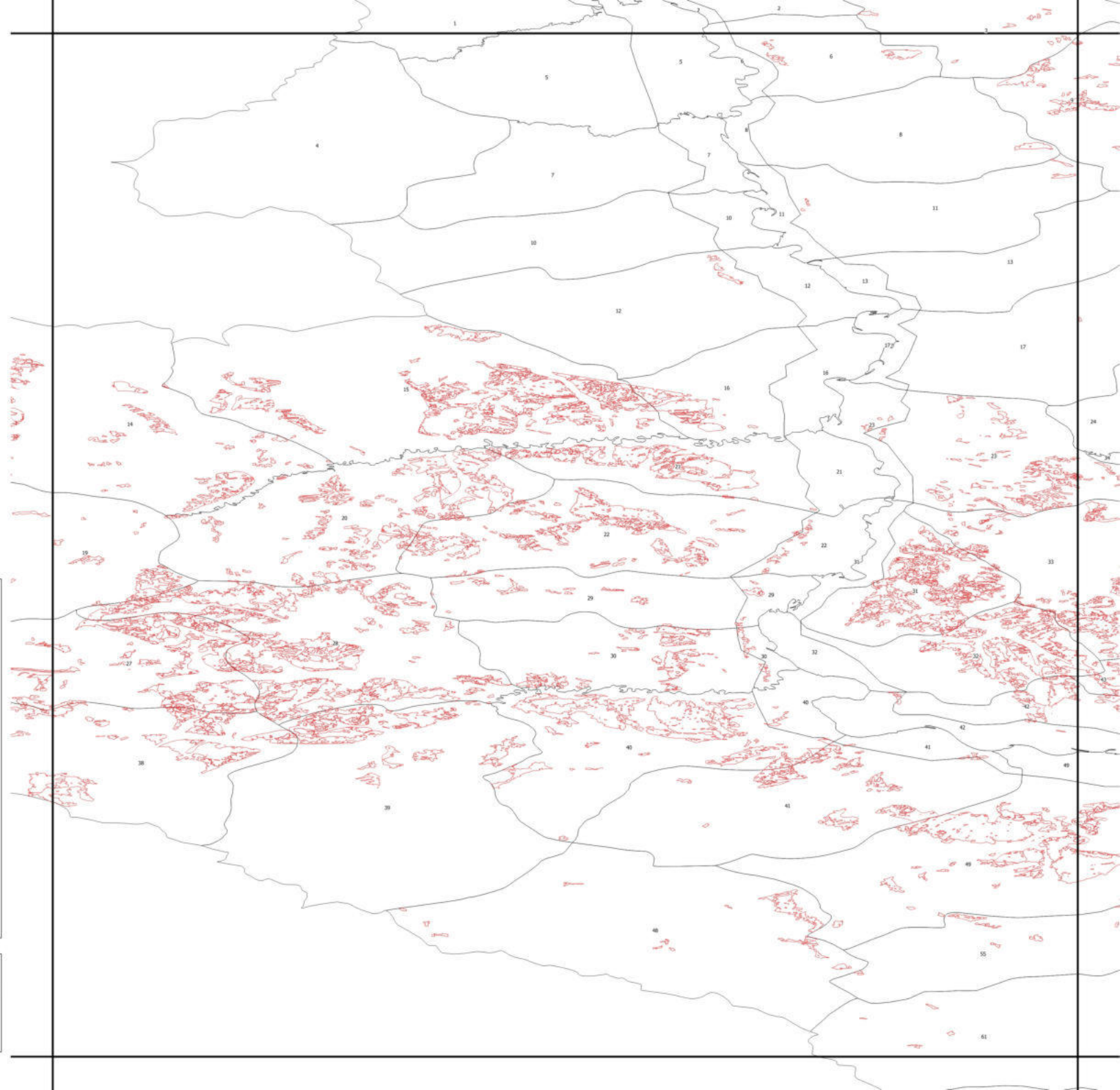
ФБУ "РОСЛЕСОЗАЩИТА"

КАРТА-СХЕМА
ЗЕМЕЛЬ, НЕ ЗАНЯТЫХ ЛЕСНЫМИ
НАСАЖДЕНИЯМИ И ТРЕБУЮЩИХ
ЛЕСОВОССТАНОВЛЕНИЯ,
ВЫЯВЛЕННЫХ С ИСПОЛЬЗОВАНИЕМ
ТЕХНОЛОГИЙ ДИСТАНЦИОННОГО
ЗОНДИРОВАНИЯ ЗЕМЛИ



ЧУКОТСКИЙ АО
ЧУКОТСКОЕ ЛЕСНИЧЕСТВО
ОМОЛОНСКОЕ УЧАСТКОВОЕ
ЛЕСНИЧЕСТВО

МАСШТАБ 1:50 000

ЧАСТЬ 3



УСЛОВНЫЕ ОБОЗНАЧЕНИЯ

-  Участки фонда лесовосстановления, выявленные по данным ДЗЗ
-  Границы квартальной сети
- ²³ Номер лесного квартала

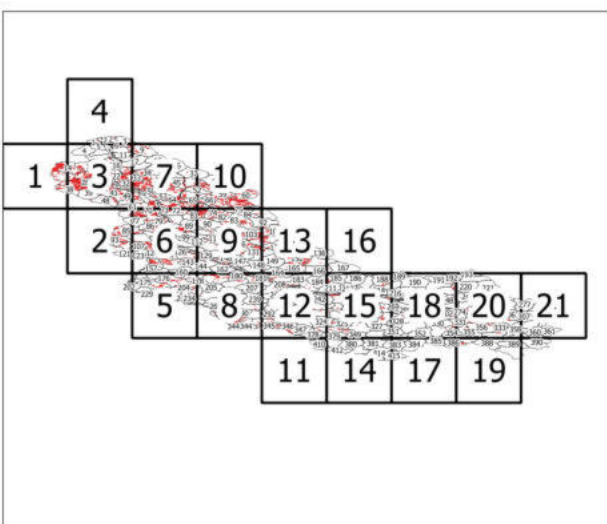
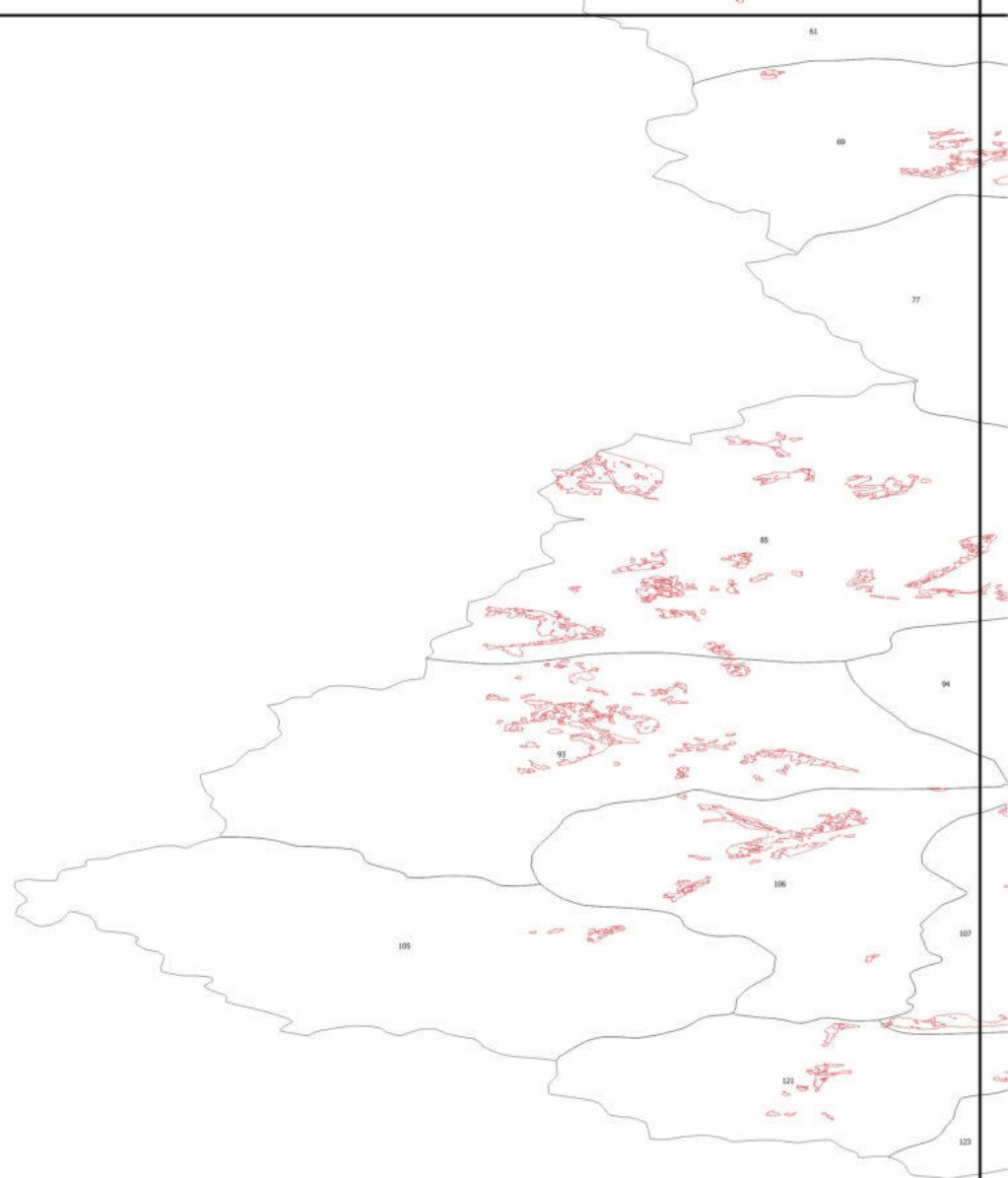
ФБУ "РОСЛЕСОЗАЩИТА"

КАРТА-СХЕМА
ЗЕМЕЛЬ, НЕ ЗАНЯТЫХ ЛЕСНЫМИ
НАСАЖДЕНИЯМИ И ТРЕБУЮЩИХ
ЛЕСОВОССТАНОВЛЕНИЯ,
ВЫЯВЛЕННЫХ С ИСПОЛЬЗОВАНИЕМ
ТЕХНОЛОГИЙ ДИСТАНЦИОННОГО
ЗОНДИРОВАНИЯ ЗЕМЛИ

ЧУКОТСКИЙ АО
ЧУКОТСКОЕ ЛЕСНИЧЕСТВО
ОМОЛОНСКОЕ УЧАСТКОВОЕ
ЛЕСНИЧЕСТВО

МАСШТАБ 1:50 000

ЧАСТЬ 2



УСЛОВНЫЕ ОБОЗНАЧЕНИЯ

□ Участки фонда лесовосстановления, выявленные по данным ДЗЗ

□ Границы квартальной сети

²³ Номер лесного квартала

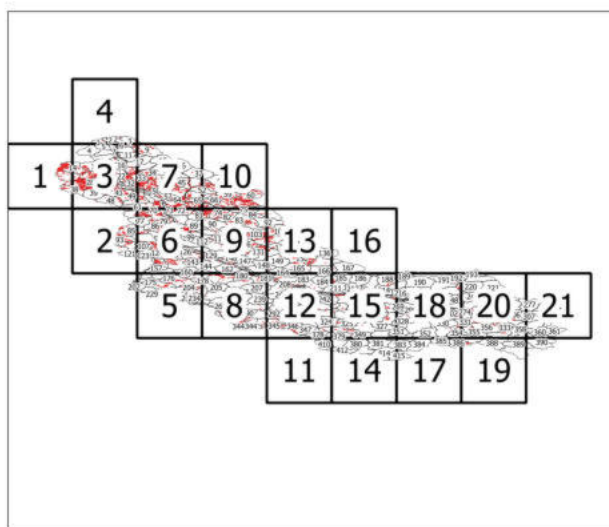
ФБУ "РОСЛЕСОЗАЩИТА"

КАРТА-СХЕМА
ЗЕМЕЛЬ, НЕ ЗАНЯТЫХ ЛЕСНЫМИ
НАСАЖДЕНИЯМИ И ТРЕБУЮЩИХ
ЛЕСОВОССТАНОВЛЕНИЯ,
ВЫЯВЛЕННЫХ С ИСПОЛЬЗОВАНИЕМ
ТЕХНОЛОГИЙ ДИСТАНЦИОННОГО
ЗОНДИРОВАНИЯ ЗЕМЛИ

ЧУКОТСКИЙ АО
ЧУКОТСКОЕ ЛЕСНИЧЕСТВО
ОМОЛОНСКОЕ УЧАСТКОВОЕ
ЛЕСНИЧЕСТВО

МАСШТАБ 1:50 000

ЧАСТЬ 1



УСЛОВНЫЕ ОБОЗНАЧЕНИЯ

□ Участки фонда лесовосстановления, выявленные по данным ДЗЗ

□ Границы квартальной сети

²³ Номер лесного квартала

