

КОМИССИЯ
по определению границ рыболовных участков
на территории Чукотского автономного округа

Протокол № 30

от 03 февраля 2022 года

г. Анадырь

Присутствовали:

Председатель Комиссии:

Кудрявцев Александр Владимирович - первый заместитель начальника Департамента сельского хозяйства и продовольствия Чукотского автономного округа.

Заместитель председателя Комиссии:

Пиняева Алена Николаевна - заместитель начальника Департамента, председатель Комитета по рыболовству Департамента сельского хозяйства и продовольствия Чукотского автономного округа.

Батанов Роман Леонидович - Начальник отдела научных исследований биоресурсов внутренних водоемов и вод, прилегающих к Чукотскому автономному округу (ЧукотНИО), Тихоокеанского филиала ФГБНУ «ВНИРО» («ТИНРО»);

Члены Комиссии:

Альшевская Юлия Александровна - Председатель региональной Ассоциации (Союза) общин коренных малочисленных народов Чукотки (по согласованию).

Амерханян Сергей Владимирович - заместитель начальника Департамента, начальник Управления природопользования и охраны окружающей среды Департамента природных ресурсов и экологии Чукотского автономного округа,

Борисов Александр Николаевич - сотрудник Управления ФСБ России по Чукотскому автономному округу;

Вепрев Александр Геннадьевич - Президент Ассоциации рыбопромышленников и переработчиков Чукотки;

Дейнега Виктор Викторович - Начальник отдела государственного контроля, надзора, охраны водных биологических ресурсов и регулирования рыболовства по Чукотскому автономному округу Северо-Восточного территориального управления Федерального агентства по рыболовству;

- Долганская Валентина Юрьевна - Исполняющая обязанности начальника Управления по делам коренных малочисленных народов Чукотки Аппарата Губернатора и Правительства Чукотского автономного округа;
- Петруненко Павел Анатольевич - Сотрудник Управления Федеральной службы безопасности России по Чукотскому автономному округу;
- Юманов Василий Владимирович - представитель Службы в г. Анадыре Пограничного управления Федеральной службы безопасности России по восточному арктическому району.

3 члена Комиссии (Тевлявье А.В., Ептыганов Е.В., Афонин А.А.) приняли участие в дистанционной форме, представив свое особое мнение (прилагается к протоколу).

Заседание Комиссии по определению границ рыболовных участков на территории Чукотского автономного округа считается правомочным, так как присутствует более 50 % членов Комиссии (14 из 19 членов).

Повестка заседания

1. О рассмотрении границ 3-х рыболовных участков для организации любительского рыболовства, обременённых договорами пользования.

1. О рассмотрении границ 3-х рыболовных участков для организации любительского рыболовства, обременённых договорами пользования

СЛУШАЛИ:

Пиняеву А.Н.:

На сегодняшний день действуют 75 рыболовных участков, сформированных до 2019 года, обремененных договорами пользования и не включенных в перечень рыболовных участков Чукотского автономного округа.

Протоколом совещания под председательством руководителя Федерального агентства по рыболовству И.В. Шестакова от 26 ноября 2020 г. № 238, уполномоченным органам исполнительной власти субъектов Российской Федерации рекомендовано направлять на согласование в установленном порядке перечни рыболовных участков, включающие новые рыболовные участки, а также участки, в отношении которых заключены договоры пользования рыболовным участком в соответствии с переходными положениями, утвержденными статьями 61, 63 – 65 Федерального закона от 20.12.2004 № 166-ФЗ «О рыболовстве и сохранении водных биологических ресурсов», и описание границ которых соответствует требованиям действующего законодательства Российской Федерации в области рыболовства и сохранения водных биологических ресурсов, а также обеспечить выполнение мероприятий по приведению описания границ рыболовных участков в соответствие

с действующим законодательством Российской Федерации для их последующего включения в Перечни рыболовных участков.

В этой связи Департаментом в ноябре 2021 года был заключен договор на выполнение работ по определению границ (подготовке картографических материалов) в отношении рыболовных участков, обремененных договорами пользования, с целью приведение границ рыболовных участков в соответствии с Правилами определения границ рыболовных участков, утвержденных Постановлением Правительства Российской Федерации от 14.06.2018 № 681 (далее – Постановление №681).

Учитывая необходимость приведения границ рыболовных участков, сформированных до 2019 года и обремененных договорами пользования, в соответствие с Постановлением № 681 и требования пункта 5 Порядка заключения договоров пользования рыболовным участком в соответствии со статьями 61, 63 - 65 Федерального закона от 20 декабря 2004 г. № 166-ФЗ «О рыболовстве и сохранении водных биологических ресурсов», утвержденного приказом Минсельхоза России от 25.07.2019 № 442, который гласит о недопустимости изменения (уточнения) границ рыболовного участка при заключении договоров пользования, по заказу Департамента кадастровым инженером были подготовлены паспорта рыболовных участков, обремененных договорами пользования, с двойным описанием границ рыболовных участков: согласно действующему договору пользования рыболовным участком и в соответствии с нормами Постановления № 681.

Предлагаю перейти к рассмотрению границ рыболовных участков.

1.1. Рыболовный участок № 92:

Водный объект: Анадырский лиман.

Назначение: любительское рыболовство.

Границы рыболовного участка, определенные договором пользования рыболовным участком: Береговая полоса Анадырского лимана от «Домика рыбака» в сторону участка «15 км»- 1500 м.

Границы рыболовного участка, определенные в соответствии с пунктом 7 Постановления № 681 в географических координатах (система координат WGS-84):

т. 1 - 64°43'09" с.ш. 177°31'35" в.д.;

т. 2 - 64°42'23" с.ш. 177°31'00" в.д.;

т. 3 - 64°42'23" с.ш. 177°31'04" в.д.;

т. 4 - 64°43'09" с.ш. 177°31'39" в.д.

Акватория водоема, ограниченная линиями при последовательном соединении базовых точек:

1. От т. 1 до т. 2 по береговой линии водного объекта.

2. От т. 2 до т. 3 по прямой линии.

3. От т. 3 до т. 4 по прямой линии.

4. От т. 4 до т. 1 по прямой линии.

РЕШИЛИ:

1.1.1. Границы рыболовного участка № 92, определенные в географических координатах соответствует границам, установленным договором пользования рыболовного участка.

1.1.2. Включить информацию о рыболовном участке № 92 в проект перечня рыболовных участков Чукотского автономного округа.

Голосование: «ЗА» – 13, «ПРОТИВ» - 1

Решение «ПРИНЯТО»

1.2.Рыболовный участок № 94:

Водный объект: Анадырский лиман.

Назначение: любительское рыболовство.

Границы рыболовного участка, определенные договором пользования рыболовным участком: Береговая полоса Анадырского лимана от «Домика рыбака» в сторону участка «15 км»- 1500 м.

Границы рыболовного участка, определенные в соответствии с пунктом 7 Постановления № 681 в географических координатах (система координат WGS-84):

т. 1 64°35'07" с.ш. 177°26'24" в.д.;

т. 2 64°33'54" с.ш. 177°25'45" в.д.;

т. 3 64°33'54" с.ш. 177°25'53" в.д.;

т. 4 64°35'07" с.ш. 177°26'34" в.д.

Акватория водоема, ограниченная линиями при последовательном соединении базовых точек:

1. От т. 1 до т. 2 по береговой линии водного объекта.
2. От т. 2 до т. 3 по прямой линии.
3. От т. 3 до т. 4 по прямой линии.
4. От т. 4 до т. 1 по прямой линии.

РЕШИЛИ:

1.2.1. Границы рыболовного участка № 94, определенные в географических координатах соответствует границам, установленным договором пользования рыболовного участка.

1.2.2. Включить информацию о рыболовном участке № 94 в проект перечня рыболовных участков Чукотского автономного округа.

Голосование: «ЗА» – 14, «ПРОТИВ» - 0

Решение «ПРИНЯТО»

1.3.Рыболовный участок № 96:

Водный объект: Анадырский лиман.

Назначение: любительское рыболовство.

Границы рыболовного участка, определенные договором пользования рыболовным участком: Береговая полоса Анадырского лимана от «Домика рыбака» в сторону участка «15 км»- 1500 м.

Границы рыболовного участка, определенные в соответствии с пунктом 7 Постановления № 681 в географических координатах (система координат WGS-84):

т. 1 64°41'47" с.ш. 177°39'15" в.д.;

т. 2 64°41'49" с.ш. 177°40'38" в.д.;

т. 3 64°41'45" с.ш. 177°40'37" в.д.;

т. 4 64°41'46" с.ш. 177°40'15" в.д.;

т. 5 64°41'43" с.ш. 177°39'15" в.д.

Акватория водоема, ограниченная линиями при последовательном соединении базовых точек:

1. От т. 1 до т. 2 по береговой линии водного объекта.
2. От т. 2 до т. 3 по прямой линии.
3. От т. 3 до т. 4 по прямой линии.
4. От т. 4 до т. 5 по прямой линии.
5. От т. 5 до т. 1 по прямой линии.

РЕШИЛИ:

1.3.1. Границы рыболовного участка № 96, определенные в географических координатах соответствует границам, установленным договором пользования рыболовного участка.

1.3.2. Включить информацию о рыболовном участке № 96 в проект перечня рыболовных участков Чукотского автономного округа.

Голосование: «ЗА» – 14 «ПРОТИВ» - 0.

Решение «ПРИНЯТО»

1.3. Рекомендовать Департаменту направить в Северо-Восточное территориальное управление Росрыболовства проект перечня рыболовных участков на территории Чукотского автономного округа согласно приложению к настоящему протоколу на рассмотрение и подготовку заключения о соответствии законодательству Российской Федерации, в соответствии с приказом Росрыболовства от 26.11.2018 № 689.

Голосование: «ЗА» – 14, «ПРОТИВ» - 0.

Решение «ПРИНЯТО»

Председатель Комиссии



А.В. Кудрявцев

Перечень рыболовных участков на территории Чукотского автономного округа

Морские рыболовные участки

| №№ п/п | № участка | Наименование водного объекта | Границы участка | Описание границ участка | Размеры участка | Вид рыболовства |
|--|-----------|------------------------------|---|---|--|--------------------------|
| Корякско-Анадырский рыбохозяйственный район МО Анадырский район | | | | | | |
| 1 | 92 | Анадырский лиман | <p>Закрепленные договором пользования участком: Береговая полоса Анадырского лимана от «Домика рыбака» в сторону участка «15 км» - 1500 м.</p> <p>В географических координатах соответствии с п.7 Постановления Правительства РФ от 14.06.2018 № 681: т. 1 - 64°43'09" с.ш. 177°31'35" в.д.; т. 2 - 64°42'23" с.ш. 177°31'00" в.д.; т. 3 - 64°42'23" с.ш. 177°31'04" в.д.; т. 4 - 64°43'09" с.ш. 177°31'39" в.д.</p> | <p>Акватория водоема, ограниченная линиями при последовательном соединении базовых точек:</p> <ol style="list-style-type: none"> 1. От точки 1 до точки 2 по береговой линии водного объекта. 2. От точки 2 до точки 3 по прямой линии. 3. От точки 3 до точки 4 по прямой линии. 4. От точки 4 до точки 1 по прямой линии. | <p>Длина - 1500 м; Ширина 50 м, Площадь 7,5 Га</p> | Любительское рыболовство |
| 2 | 94 | Анадырский лиман | <p>Закрепленные договором пользования участком: Береговая полоса Анадырского лимана влево (800 м) и вправо (1500 м) от первого ручья (без названия) за мысом Дионисия - всего 2300 м.</p> <p>В географических координатах соответствии с п.7 Постановления Правительства РФ от 14.06.2018 № 681: т. 1 64°35'07" с.ш. 177°26'24" в.д.; т. 2 64°33'54" с.ш. 177°25'45" в.д.; т. 3 64°33'54" с.ш. 177°25'53" в.д.; т. 4 64°35'07" с.ш. 177°26'34" в.д.</p> | <p>Акватория водоема, ограниченная линиями при последовательном соединении базовых точек:</p> <ol style="list-style-type: none"> 1. От точки 1 до точки 2 по береговой линии водного объекта. 2. От точки 2 до точки 3 по прямой линии. 3. От точки 3 до точки 4 по прямой линии. 4. От точки 4 до точки 1 по прямой линии | <p>Длина - 2300 м; Ширина - 100 м, Площадь 23 Га</p> | Любительское рыболовство |

| №№ п/п | № участка | Наименование водного объекта | Границы участка | Описание границ участка | Размеры участка | Вид рыболовства |
|-----------|--------------|---------------------------------|---|--|--|--------------------------|
| 3 | 96 | Анадырский лиман | <p>Закрепленные договором пользования участком: Береговая полоса Анадырского лимана с левой стороны автодороги Аэропорт - 10 причал -1100 м.</p> <p>В географических координатах соответствии с п.7 Постановления Правительства РФ от 14.06.2018 № 681: т. 1 64°41'47" с.ш. 177°39'15" в.д.; т. 2 64°41'49" с.ш. 177°40'38" в.д.; т. 3 64°41'45" с.ш. 177°40'37" в.д.; т. 4 64°41'46" с.ш. 177°40'15" в.д.; т. 5 64°41'43" с.ш. 177°39'15" в.д.</p> | <p>Акватория водоема, ограниченная линиями при последовательном соединении базовых точек: 1. От т. 1 до т. 2 по береговой линии водного объекта. 2. От т. 2 до т. 3 по прямой линии. 3. От т. 3 до т. 4 по прямой линии. 4. От т. 4 до т. 5 по прямой линии. 5. От т. 5 до т. 1 по прямой линии.</p> | <p>Длина - 1100 м; Ширина - 100 м, Площадь 11 Га</p> | Любительское рыболовство |

система координат WGS-84


Особое мнение
К заседанию Комиссии по определению границ рыболовных участков на
территории Чукотского автономного округа, назначенного на
03 февраля 2022 года

Мною были рассмотрены повестка заседания Комиссии по определению границ рыболовных участков на территории Чукотского автономного округа назначенной на 03 февраля 2022 года и материалы к нему, направленные уведомлением № 30 от 27 января 2022 года.

В связи с невозможностью принять участие в заседании Комиссии прошу учесть мое мнение по повестке заседания:

Предлагаю рассматриваемые рыболовные участки № 92, 94 и 96 включить в проект перечня рыболовных участков Чукотского автономного округа и направить их на дальнейшее согласование в Росрыболовство.

техник 1 категории участка
гидрографической службы г. Анадырь
войсковой части 13194/2, член Комиссии
определению границ рыболовных участков
на территории Чукотского автономного
округа



Е.В. Ештыганов

02.02.2022

Особое мнение
К заседанию Комиссии по определению границ рыболовных участков на
территории Чукотского автономного округа, назначенного на
03 февраля 2022 года

Мною были рассмотрены повестка заседания Комиссии по определению границ рыболовных участков на территории Чукотского автономного округа назначенной на 03 февраля 2022 года и материалы к нему, направленные уведомлением № 30 от 27 января 2022 года.

В связи с невозможностью принять участие в заседании Комиссии прошу учесть мое мнение по повестке заседания:

Предлагаю рассматриваемые рыболовные участки № 92, 94 и 96 включить в проект перечня рыболовных участков Чукотского автономного округа и направить их на дальнейшее согласование в Росрыболовство.

Ведущий специалист – эксперт Чукотского
отдела Управления Федеральной службы
государственной регистрации, кадастра и
картографии по Магаданской области и
Чукотскому автономному округу, член
Комиссии определению границ рыболовных
участков на территории Чукотского
автономного округа



А.А. Афонин

02.02.2022

Мнение члена Комиссии по определению границ рыбопромысловых
участков в Чукотском автономном округе

Тевлявье Александры Владимировны на заседание 03.02.2022 г.

В соответствии с порядком работы Комиссии в связи с нахождением на самоизоляции по 07.02.2022 г. направляю своё мнение по повестке дня.

1. Вношу предложение голосовать по каждому участку отдельно;
2. По участку № 92 на основании предложений коренных жителей села Тавайваам вношу предложение:

Данное предложение обосновано следующим.

Распоряжением Правительства РФ от 08.05.2009 г. № 631-р утверждён перечень мест традиционного проживания и традиционной хозяйственной деятельности коренных малочисленных народов Российской Федерации и перечня видов традиционной хозяйственной деятельности коренных малочисленных народов Российской Федерации. По перечню традиционных видов хозяйственной деятельности 13 наименований. В том числе в пункте 6 утверждено Рыболовство. Территория округа полностью отнесена к территории традиционного проживания коренных малочисленных народов Севера, Сибири и Дальнего Востока Российской Федерации, в том числе – территория г.о. Анадырь и Анадырского района.

Водные биологические ресурсы, добываемые коренными жителями (в частности рыба и её производные) входят в рацион питания самих жителей и являются источником жизненно необходимых элементов для нормального функционирования организма.

Численность коренных жителей в городском округе Анадырь на текущее время увеличилась и стала значительно больше, чем в 2005-2008 гг. Таким образом, значительно вырос спрос на доступные места добычи ВБР (рыбы), которым является место у села Тавайваам – возле ныне действующего участка № 92 (Приложение-протокол).

В связи с вышеизложенным РОО «АКМНЧ» не согласовывает включение в перечень РЛУ участка любительского рыболовства № 92.

Прошу отразить в протоколе данное мнение и призываю коллег проголосовать за наше предложение НЕ СОГЛАСОВЫВАТЬ УКАЗАННЫЙ РЛУ.

3. По участкам № 94 и № 96 в общем поддерживаю, возражений не имею.

С уважением,

Тевлявье А.В.

ПРОТОКОЛ обсуждения КМНЧ села Тавайваам

от 02.02.2022

с. Тавайваам

В связи сложной эпидемиологической обстановкой, обсуждение проходило по средством в социальной сети What'sApp, а именно в группах "Обсуждение вопросов села" - 89 участников и "Тавайваамцы информационная" - 63 участника.

Повестка дня:

Рассмотрение вопроса РЛУ на участке № 92 согласовании/несогласовании на территории Западно-Веринговская зона, Корякско-Анадырский рыбохозяйственный район, МО Анадырский район, Анадырский лиман.

Выступала: Плешкова А.М. нам направлено письмо с РОО АКМНЧ о согласовании/несогласовании паспорта с указанием координат действующих рыболовных участков для осуществления любительского рыболовства на участках № 92.

Каждый из присутствующих может высказать свое мнение по этому вопросу.

Андрющенко М.В.: Дорогие земляки! Я против того, чтоб на данном участке было зарегистрировано Любительское рыболовство, количество коренного населения в ГО Анадырь и в селе Тавайваам растет, коренному населению необходимо больше места для осуществления традиционного рыболовства, нам коренным малочисленным народам Чукотки необходимо осуществлять традиционный образ жизни.

Кондакова М.А.: Я тоже против согласования Любительского рыболовства на данном участке и моя семья против, в нашей семье есть старшее поколение, для нас важно иметь "шаговую" доступность для старшего поколения села Тавайваам для осуществления традиционного образа жизни. Так же это снизит финансовую нагрузку для коренного населения села и ГО Анадырь.

Верещагина А.Ф.: Наша семья Против согласования участка для любительского рыболовства. Нам окрестным жителям села Тавайваам необходимо передавать свои знания и умения молодому поколению, наши дети нуждаются в обучении традиционного рыболовства и нам необходимо осуществлять на этом участке, наша семья полвека осуществляла традиционный образ жизни на данном участке, сейчас нам будет запрещено, нам важно сохранить участок для себя и своих детей и внуков.

Березкина Т.: Я и моя семья Против согласования данного участка для любительского лова. Из года в год коренное население прогоняют из своих мест осуществления традиционного рыболовства, наши старейшины в недоумении, наши семьи несут финансовые растраты на штрафы, необходимо сохранить данный участок для традиционного рыболовства.

Плешкова А.М.: Выслушав мнение жителей села прошу выразить свое мнение и проголосовать.

1 вопрос: Кто за согласование РЛУ №92 под любительское рыболовство?

"ЗА" - нет.

"ПРОТИВ" - 245 человека.

"ВОЗДЕРЖАЛИСЬ" - 7.

2 вопрос: Кто за то, чтобы не согласовывать РЛУ №92 под любительское рыболовство?

"ЗА" - 245 человека

"ПРОТИВ" - нет.

"ВОЗДЕРЖАЛИСЬ" - 7.

Сектарь: *Тимофей Пилипчук*




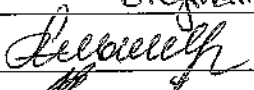




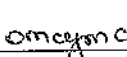


Андрющенко М.В. Плешкова А.М.

Верещагина А.Ф. Березкина Т.

Кондакова М.А.

Плешкова А.М.

Подписи членов комиссии
присутствующих на заседании 03.02.2022

| | |
|--------------------------------------|---|
| 1. Кудрявцев Александр Владимирович |  |
| 2. Батанов Роман Леонидович |  |
| 3. Пиняева Алёна Николаевна |  |
| 4. Редькин Сергей Леонидович | отсутствовал |
| 5. Альшевская Юлия Александровна |  |
| 6. Амерханян Сергей Владимирович |  |
| 7. Афонин Антон Анатольевич | отсутствовал - миссе |
| 8. Борисов Александр Николаевич |  |
| 9. Вепрев Александр Геннадьевич |  |
| 10. Дейнега Виктор Викторович |  |
| 11. Долганская Валентина Юрьевна |  |
| 12. Ештыганов Егор Валентинович | отсутствовал - миссе |
| 13. Ещенко Татьяна Геннадьевна | отсутствовал |
| 14. Леващов Сергей Викторович | отсутствовал |
| 15. Петруненко Павел Анатольевич |  |
| 16. Урман Станислав Игоревич | отсутствовал |
| 17. Чадин Владимир Павлович | отсутствовал |
| 18. Юманов Василий Владимирович |  |
| 19. Тевлявье Александра Владимировна | отсутств. - миссе |