

ПРОТОКОЛ № 42
заседания Комиссии по определению границ рыболовных участков
на территории Чукотского автономного округа

от 11 июля 2022 года

г. Анадырь

Председательствовал
Первый заместитель начальника Департамента сельского хозяйства и
продовольствия Чукотского автономного округа,
председатель Комиссии А.В. Кудрявцев

Присутствовали:

Члены Комиссии:

- | | |
|----------------------------------|--|
| Альшевская
Юлия Александровна | - Председатель региональной Ассоциации (Союза) общин коренных малочисленных народов Чукотки; |
| Амерханян
Сергей Владимирович | - Заместитель начальника Департамента, начальник Управления природопользования и охраны окружающей среды Департамента природных ресурсов и экологии Чукотского автономного округа; |
| Батурина
Мария Александровна | - Начальник отдела рыболовства Комитета по рыболовству Департамента сельского хозяйства и продовольствия Чукотского автономного округа |
| Дейнега
Виктор Викторович | - Заместитель руководителя Северо-Восточного территориального управления Федерального агентства по рыболовству - начальник отдела государственного контроля, надзора, охраны водных биологических ресурсов и регулирования рыболовства по Чукотскому автономному округу; |
| Долганская
Валентина Юрьевна | - Исполняющая обязанности начальника Управления по делам коренных малочисленных народов Чукотки Аппарата Губернатора и Правительства Чукотского автономного округа; |
| Ештыганов
Егор Валентинович | - Техник 1 категории участка гидрографической службы г. Анадырь войсковой части 13194/2; |
| Ещенко
Татьяна Геннадьевна | - Президент общественной организации «Ассоциация рыбохозяйственных предприятий Анадыря и Анадырского района»; |
| Миндалев
Виталий Юрьевич | - Президент Некоммерческой организации «Ассоциация рыбопромышленников и переработчиков Чукотского автономного округа»; |

Пиняева Алёна Николаевна	Заместитель начальника Департамента, председатель Комитета по рыболовству - Департамента сельского хозяйства и продовольствия Чукотского автономного округа.
Петруненко Павел Анатольевич	Сотрудник Управления Федеральной службы - безопасности России по Чукотскому автономному округу;
Урман Станислав Игоревич	Начальник отдела по рыболовству и сохранению водных биологических ресурсов по Чукотскому - автономному округу Северо-Восточного филиала Федерального государственного бюджетного учреждения «Главрыбвод»;
Чадин Владимир Павлович	Представитель Службы в г. Анадыре Пограничного - управления Федеральной службы безопасности России по восточному арктическому району.

Количество присутствующих на заседании членов Комиссии:	13
Количество отсутствующих на заседании членов Комиссии:	7
	3
Количество членов Комиссии, принимающих дистанционное участие в голосовании:	(Батанов Р.Л., Вепрев А.Г., Тевлявье А.В.)
Кворум:	имеется

ХОД ЗАСЕДАНИЯ:

О поступивших предложениях по определению границ рыболовных участков (далее – рлу, если не оговорено иное) для осуществления любительского рыболовства на территории Чукотского автономного округа.

(Первый заместитель начальника Департамента сельского хозяйства и продовольствия Чукотского автономного округа, председатель Комиссии КУДРЯВЦЕВ А.В.)

ПИНЯЕВА А.Н.:

Сегодня мы рассматриваем предложения по формированию двух рлу для любительского рыболовства, расположенных в Чукотском муниципальном районе, предложения по формированию которых поступили в адрес Департамента сельского хозяйства и продовольствия Чукотского автономного округа (далее – Департамент) от Администрации муниципального образования Чукотского муниципального района.

ПРОТОКОЛ № 42 ЗАСЕДАНИЯ КОМИССИИ ПО ОПРЕДЕЛЕНИЮ ГРАНИЦ РЫБОЛОВНЫХ УЧАСТКОВ НА ТЕРРИТОРИИ ЧУКОТСКОГО АВТОНОМНОГО ОКРУГА ОТ 11.07.2022 г.

В соответствии с частью 3 статьи 18 Федерального закона от 25.12.2018 № 475-ФЗ «О любительском рыболовстве и о внесении изменений в отдельные законодательные акты Российской Федерации» рлу для организации любительского рыболовства выделяются в соответствии со статьей 18 Федерального закона от 20.12.2004 № 166-ФЗ «О рыболовстве и сохранении водных биологических ресурсов» и перечнем районов добычи (вылова) водных биоресурсов, определяемом Правительством Российской Федерации по представлению высших должностных лиц субъектов Российской Федерации.

Предложения по формированию участков для любительского рыболовства в заливе Лаврентия и Мечигменской губы Чукотского муниципального района поступили 20.03.2020 года от Администрации муниципального образования Чукотского муниципального района.

Границы участков были рассмотрены и одобрены на заседании Комиссии № 26 от 22.12.2020.

От Северо-Восточного территориального Управления Росрыболовства 28.04.2021 (исх. от 19.03.2021) поступило заключение о несоответствии указанных рлу действующему законодательству Российской Федерации поскольку участки не соответствуют границам районов добычи (вылова) водных биоресурсов, перечень которых утвержден распоряжением Правительства Российской Федерации от 24.10.2019 № 2513-р.

Департаментом в 2021-2022 года проводилась работа по расширению районов добычи в целях формирования новых рлу для любительского рыболовства. В результате проделанной Департаментом работы 30.04.2022 распоряжением Правительства Российской Федерации № 1087-р по предложению Губернатора Чукотского автономного округа была утверждена новая редакция Районов добычи (вылова) для Чукотского автономного округа, в границы которых вошла вся территория округа за исключением границ особо охраняемых природных территорий (далее – ООПТ) федерального и регионального значения.

В целях повторного рассмотрения границ участков Департаментом 15.04.2022 были направлены запросы о наличии (отсутствии) ограничений в формировании рассматриваемых рлу, в том числе ограничений установленных пунктом 9 Правил определения границ рлу, утверждённых постановлением Правительства Российской Федерации от 14.06.2018 № 681 (далее - Постановление № 681).

Предлагаю перейти к рассмотрению границ рлу.

1. Рлу для осуществления любительского рыболовства, расположенный в заливе Лаврентия в Чукотском муниципальном районе.

ПРОТОКОЛ № 42 ЗАСЕДАНИЯ КОМИССИИ ПО ОПРЕДЕЛЕНИЮ ГРАНИЦ РЫБОЛОВНЫХ УЧАСТКОВ НА ТЕРРИТОРИИ ЧУКОТСКОГО АВТОНОМНОГО ОКРУГА ОТ 11.07.2022 г.

Границы рлу, определённые в соответствии с пунктом 7 Постановления № 681 в географических координатах (система координат WGS-84):

т.1 65°34'49"с.ш. 170°58'56"з.д.;

т.2 65°33'45"с.ш. 170°58'43"з.д.;

т.3 65°33'47"с.ш. 170°58'19"з.д.;

т.4 65°34'49"с.ш. 170°58'31"з.д.

Акватория водоема, ограниченная последовательно соединенной линией:

- т.1 – т.2 – по береговой линии;

- т.2 – т.3 – по прямой линии;

- т.3 – т.4 – по прямой линии;

- т.4 – т.1 – по прямой линии.

Площадь рлу - 70,5 га.

ПИНЯЕВА А.Н.:

Тихоокеанский филиал ФГБНУ «ВНИРО» («ТИНРО») письмом от 24.05.2022 № 01-24/2091 направил научное заключение **о целесообразности** формирования рлу.

Департамент природных ресурсов и экологии Чукотского автономного округа письмом от 17.05.2022 № 01-04/1659 сообщил **об отсутствии** наложения границ рлу на границы ООПТ регионального значения.

Дальневосточное межрегиональное управление Федеральной службы по надзору в сфере природопользования письмом от 13.05.2022 № 19-11/7454 сообщило **об отсутствии** полного или частичного наложения границ рлу на границы особо охраняемой природной территории, нахождение границ рлу в границах особо охраняемой природной территории либо пересечение границами рлу границ особо охраняемой природной территории.

Управление войск и сил на Северо-Востоке Минобороны РФ письмом от 31.05.2022 № 421 сообщило **о согласовании** формирования рлу.

Управление Тихоокеанского флота письмом от 25.04.2022 № 24/3-1034 сообщило **об отсутствии** наложения границ рлу на запретные для плавания и временно опасные для плавания районы, отсутствии пересечения районов боевой подготовки Тихоокеанского флота и об отсутствии возражений против формирования рлу.

Объединенное стратегическое командование Восточного военного округа письмом от 25.06.2022 № 41/331 сообщило **об отсутствии** наложения границ рлу на запретные для плавания и временно опасные для плавания районы, отсутствии пересечения границами запретных районов, либо нахождение их границ в границах запретных районов и об отсутствии возражений против формирования рлу.

ПРОТОКОЛ № 42 ЗАСЕДАНИЯ КОМИССИИ ПО ОПРЕДЕЛЕНИЮ ГРАНИЦ РЫБОЛОВНЫХ УЧАСТКОВ НА ТЕРРИТОРИИ ЧУКОТСКОГО АВТОНОМНОГО ОКРУГА ОТ 11.07.2022 г.

ФГБУ «Администрация морских портов Приморского края и Восточной Арктики» письмом от 20.04.2022 № 5/1656 сообщила о нахождении границ рлу **за границами** морских портов Провидения, Певек, вне установленных путей движения судов и мест якорных стоянок судов.

Администрация муниципального образования Чукотского муниципального района письмом от 21.04.2022 № 04-01-08/1216 сообщила о расположении рлу **в границах** одного муниципального образования – Чукотский муниципальный район.

Управление федеральной службы государственной регистрации, кадастра и картографии по Магаданской области и Чукотскому автономному округу (Управление Росреестра по Магаданской области и Чукотскому автономному округу) письмом от 25.04.2022 № 08-002273 сообщило **о нахождении** границ рлу в муниципальном образовании, указанном в представленных выкопировках с карт (Чукотский муниципальный район). Так же Управление Росреестра по Магаданской области и Чукотскому автономному округу сообщило об отсутствии сведений о границах муниципальных образований Чукотского автономного округа в Единой государственном реестре недвижимости, ввиду чего установить факт наличия либо отсутствия нахождения границ рлу на территории двух и более муниципальных образований невозможно.

Региональная общественная организация «Ассоциация коренных малочисленных народов Чукотки» (далее – РОО «АКМНЧ») письмом от 06.05.2022 № 37 направило мнение актива филиала РОО «АКМНЧ» Чукотского муниципального района с. Лаврентия **о согласовании** формирования рлу.

РЕШИЛИ:

1.1. Рекомендовать определить границы рлу для любительского рыболовства в заливе Лаврентия в Чукотском муниципальном районе.

1.2. Присвоить номер рлу 87-8м/л-22.

Голосование: «ЗА» – 15, «ПРОТИВ» - 1 (Ещенко Т.Г.).

Решение «ПРИНЯТО»

2. Рлу для осуществления любительского рыболовства, расположенный в Мечигменской губе в Чукотском муниципальном районе.

Границы рлу, определённые в соответствии с пунктом 7 Постановления № 681 в географических координатах (система координат WGS-84):

т.1 65°30'15"с.ш. 171°44'25"з.д.;

т.2 65°29'26"с.ш. 171°46'39"з.д.;

т.3 65°29'33"с.ш. 171°46'43"з.д.;

т.4 65°30'17"с.ш. 171°44'41"з.д.;

Акватория водоема, ограниченная последовательно соединенной линией:

- т.1 – т.2 – по береговой линии;

- т.2 – т.3 – по прямой линии;

- т.3 – т.4 – по прямой линии;

- т.4 – т.1 – по прямой линии.

Площадь рлу - 102,0 га.

ПИНЯЕВА А.Н.:

Тихоокеанский филиал ФГБНУ «ВНИРО» («ТИНРО») письмом от 24.05.2022 № 01-24/2091 направил научное заключение **о целесообразности** формирования рлу.

Департамент природных ресурсов и экологии Чукотского автономного округа письмом от 17.05.2022 № 01-04/1659 сообщил **об отсутствии** наложения границ рлу на границы ООПТ регионального значения.

Дальневосточное межрегиональное управление Федеральной службы по надзору в сфере природопользования письмом от 13.05.2022 № 19-11/7454 сообщило **об отсутствии** полного или частичного наложения границ рлу на границы особо охраняемой природной территории, нахождение границ рлу в границах особо охраняемой природной территории либо пересечение границами рлу границ особо охраняемой природной территории.

Управление войск и сил на Северо-Востоке Минобороны РФ письмом от 31.05.2022 № 421 сообщило **о согласовании** формирования рлу.

Управление Тихоокеанского флота письмом от 25.04.2022 № 24/3-1034 сообщило **об отсутствии** наложения границ рлу на запретные для плавания и временно опасные для плавания районы, отсутствии пересечения районов боевой подготовки Тихоокеанского флота и об отсутствии возражений против формирования рлу.

Объединенное стратегическое командование Восточного военного округа письмом от 25.06.2022 № 41/331 сообщило **об отсутствии** наложения границ рлу на запретные для плавания и временно опасные для плавания районы, отсутствии пересечения границами запретных районов, либо нахождение их границ в границах запретных районов и об отсутствии возражений против формирования рлу.

ФГБУ «Администрация морских портов Приморского края и Восточной Арктики» письмом от 20.04.2022 № 5/1656 сообщила о нахождении границ рлу **за границами** морских портов Провидения, Певек, вне установленных путей движения судов и мест якорных стоянок судов.

ПРОТОКОЛ № 42 ЗАСЕДАНИЯ КОМИССИИ ПО ОПРЕДЕЛЕНИЮ ГРАНИЦ РЫБОЛОВНЫХ УЧАСТКОВ НА ТЕРРИТОРИИ ЧУКОТСКОГО АВТОНОМНОГО ОКРУГА ОТ 11.07.2022 г.

Администрация муниципального образования Чукотского муниципального района письмом от 21.04.2022 № 04-01-08/1216 сообщила о расположении рлу **в границах** одного муниципального образования – Чукотский муниципальный район.

Управление федеральной службы государственной регистрации, кадастра и картографии по Магаданской области и Чукотскому автономному округу (Управление Росреестра по Магаданской области и Чукотскому автономному округу) письмом от 25.04.2022 № 08-002273 сообщило о **нахождении** границ рлу в муниципальном образовании, указанном в представленных выкопировках с карт (Чукотский муниципальный район). Так же Управление Росреестра по Магаданской области и Чукотскому автономному округу сообщило об отсутствии сведений о границах муниципальных образований Чукотского автономного округа в Единой государственной реестре недвижимости, ввиду чего установить факт наличия либо отсутствия нахождения границ рлу на территории двух и более муниципальных образований невозможно.

Региональная общественная организация «Ассоциация коренных малочисленных народов Чукотки» (далее – РОО «АКМНЧ») письмом от 06.05.2022 № 37 направило мнение актива филиала РОО «АКМНЧ» Чукотского муниципального района с. Лорино о **согласовании** формирования рлу.

РЕШИЛИ:

2.1. Рекомендовать определить границы рлу для любительского рыболовства в Мечигменской губе в Чукотском муниципальном районе.

2.2. Присвоить номер рлу 87-9м/л-22.

Голосование: «ЗА» – 15, «ПРОТИВ» - 1 (Ещенко Т.Г.).

Решение «ПРИНЯТО»

Председатель Комиссии
















А.В. Кудрявцев

**Перечень рыболовных участков
на территории Чукотского автономного округа**

система координат WGS-84

№№ п/п	№ участка	Наименование водного объекта	Границы участка	Размеры участка	Вид рыболовства
Чукотская зона рыболовства					
Чукотский муниципальный район					
Морские рыболовные участки					
1	87-8м/л- 22	Залив Лаврентия	т.1 65°34'49"с.ш. 170°58'56"з.д.; т.2 65°33'45"с.ш. 170°58'43"з.д.; т.3 65°33'47"с.ш. 170°58'19"з.д.; т.4 65°34'49"с.ш. 170°58'31"з.д. Акватория водоема, ограниченная последовательно соединенной линией: - т. 1 – т. 2 – по береговой линии; - т. 2 – т. 3 – по прямой линии; - т. 3 – т. 4 – по прямой линии; - т. 4 – т. 1 – по прямой линии.	Площадь рлу - 70,5 га.	любительское рыболовство
2	87-9м/л- 22	Мечигменская губа	т.1 65°30'15"с.ш. 171°44'25"з.д.; т.2 65°29'26"с.ш. 171°46'39"з.д.; т.3 65°29'33"с.ш. 171°46'43"з.д.; т.4 65°30'17"с.ш. 171°44'41"з.д. Акватория водоема, ограниченная последовательно соединенной линией: - т. 1 – т. 2 – по береговой линии; - т. 2 – т. 3 – по прямой линии; - т. 3 – т. 4 – по прямой линии; - т. 4 – т. 1 – по прямой линии.	Площадь рлу - 102,0 га.	любительское рыболовство

Подписи членов комиссии
присутствующих на заседании 11.07.2022

1. Кудрявцев Александр Владимирович	
2. Батанов Роман Леонидович	м.п.
3. Пиняева Алёна Николаевна	
4. Батурина Мария Александровна	
5. Альшевская Юлия Александровна	
6. Амерханян Сергей Владимирович	
7. Афонин Антон Анатольевич	отп.
8. Борисов Александр Николаевич	отп.
9. Вепрев Александр Геннадьевич	м.п.
10. Дейнега Виктор Викторович	
11. Долганская Валентина Юрьевна	
12. Ештыганов Егор Валентинович	
13. Ещенко Татьяна Геннадьевна	
14. Левашов Сергей Викторович	отсутствует
15. Петруненко Павел Анатольевич	
16. Урман Станислав Игоревич	
17. Чадин Владимир Павлович	
18. Юманов Василий Владимирович	отп.
19. Тевлявье Александра Владимировна	м.п.
20. Миндалев Виталий Юрьевич	

Мнение члена Комиссии по определению границ рыболовных участков в
Чукотском автономном округе
Тевлявье Александры Владимировны к заседанию комиссии № 42 от 11.07.2022 г.

В соответствии с порядком работы Комиссии и в связи с невозможностью принять участие в заседании Комиссии по определению границ рыболовных участков в Чукотском автономном округе направляю своё мнение по повестке дня о поступивших предложениях по определению границ рыболовных участков (далее – рлу, если не оговорено иное) для осуществления любительского рыболовства на территории Чукотского автономного округа.

Вношу предложение голосовать по каждому участку отдельно.

Данное предложение обосновано следующим:

Распоряжением Правительства РФ от 08.05.2009 г. № 631-р утвержден перечень мест традиционного проживания и традиционной хозяйственной деятельности коренных малочисленных народов Российской Федерации и перечня видов традиционной хозяйственной деятельности коренных малочисленных народов Российской Федерации. По перечню традиционных видов хозяйственной деятельности 13 наименований. В том числе в пункте б утверждено Рыболовство. Территория округа полностью отнесена к территории традиционного проживания коренных малочисленных народов Севера, Сибири и Дальнего Востока Российской Федерации, в том числе - территория г.о. Анадырь и Анадырского района.

Водные биологические ресурсы, добываемые коренными жителями (в частности рыба и её производные) входят в рацион питания самих жителей и являются источником жизненно необходимых элементов для нормального функционирования организма.

1. По 1 п. РЛУ для осуществления любительского рыболовства, расположенный в заливе Лаврентия в Чукотском муниципальном районе - «за включение»;

2. По п.2 РЛУ для осуществления любительского рыболовства, расположенный в Мечигменской губе в Чукотском муниципальном районе – «за включение».

С уважением,

Тевлявье А.В.



Заместителю начальника
Департамента сельского хозяйства и
продовольствия Чукотского АО
А.Н. Пиняевой

Мнение

члена Комиссии по определению границ рыболовных участков на
территории Чукотского автономного округа

В связи с невозможностью принять личное участие в заседании
Комиссии по определению границ рыболовных участков на территории
Чукотского автономного округа 11.07.2022 г. в 15:00 часов, предоставляю
своё мнение по вопросам повестки заседания:

1. Рлу для осуществления любительского рыболовства,
расположенный в заливе Лаврентия в Чукотском муниципальном районе.


Голосую «За» определение границ для данного РЛУ.

2. Рлу для осуществления любительского рыболовства, расположенный
в Мечигменской губе в Чукотском муниципальном районе.

Голосую «За» определение границ для данного РЛУ.

11.07.2022 г.

 Р.Л. Батанов



Ассоциация рыбопромышленников и переработчиков Чукотки

Индекс: 689000, Чукотский АО, г. Анадырь, ул. Отке, д. 35, оф-8 ОГРН 1178709000910,
ИНН/КПП 8709907682/870901001 Тел.+79140829493, E-mail: cubalibre68@mail.ru

Исх. от 11.07.2022г № 34/22

Заместителю начальника
Департамента сельского хозяйства и
продовольствия Чукотского автономного
округа
Председателю Комитета по рыболовству
А.Н. Пиняевой

689000, г. Анадырь, ул. Отке, д. 4

Уважаемая Алёна Николаевна!

Особое мнение Президент Ассоциации рыбопромышленников и переработчиков Чукотки, для принятия на заседание комиссии по определению границ рыболовных участков в Чукотском автономном округе № 42, 11.07.2022г.

Ассоциация рыбопромышленников и переработчиков Чукотки считает целесообразным формирование участков для любительского рыболовства в заливе Лаврентия и Мечигменской губы Чукотского муниципального района.

Президент Ассоциации рыбопромышленников
и переработчиков Чукотки

А.Г. Вепрев