

**ПРОТОКОЛА № 45**  
**заседания Комиссии по определению границ рыболовных участков**  
**на территории Чукотского автономного округа**

от 01 августа 2022 года

г. Анадырь

**Председательствовал**  
**Первый заместитель начальника Департамента сельского хозяйства и**  
**продовольствия Чукотского автономного округа,**  
**председатель Комиссии А.В. Кудрявцев**

**Присутствовали:**

**Члены Комиссии:**

- |                                  |   |
|----------------------------------|---|
| Альшевская<br>Юлия Александровна | - Председатель региональной Ассоциации (Союза) общин коренных малочисленных народов Чукотки;  |
| Батанов<br>Роман Леонидович      | - Начальник отдела научных исследований биоресурсов внутренних водоемов и вод, прилегающих к Чукотскому автономному округу (ЧукотНИО), Тихоокеанского филиала ФГБНУ «ВНИРО» («ТИНРО»);                    |
| Батурина<br>Мария Александровна  | - Начальник отдела рыболовства Комитета по рыболовству Департамента сельского хозяйства и продовольствия Чукотского автономного округа  |
| Вепрев<br>Александр Геннадьевич  | - Президент Ассоциации рыбопромышленников и переработчиков Чукотки;   |
| Миндалев Виталий<br>Юрьевич      | - Президент Некоммерческой организации «Ассоциация рыбопромышленников и переработчиков Чукотского автономного округа»;  |
| Пиняева<br>Алёна Николаевна      | - Заместитель начальника Департамента, председатель Комитета по рыболовству Департамента сельского хозяйства и продовольствия Чукотского автономного округа;  |
| Петруненко<br>Павел Анатольевич  | - Сотрудник Управления Федеральной службы безопасности России по Чукотскому автономному округу;   |
| Урман Станислав<br>Игоревич      | - Начальник отдела по рыболовству и сохранению водных биологических ресурсов по Чукотскому автономному округу Северо-Восточного филиала Федерального государственного бюджетного учреждения «Главрыбвод»; |

Чадин Владимир Павлович Представитель Службы в г. Анадыре Пограничного - управления Федеральной службы безопасности России по восточному арктическому району.

Количество присутствующих на заседании членов Комиссии: 10  
 Количество отсутствующих на заседании членов Комиссии: 10  
 Количество членов Комиссии, принимающих дистанционное участие в голосовании: 1 (Дейнега В.В.)  
 Кворум: имеется

### **ХОД ЗАСЕДАНИЯ:**

**О поступивших предложениях по определению границ рыболовных участков (далее – рлу, если не оговорено иное) для осуществления любительского рыболовства на территории Чукотского автономного округа.**

---

*(Первый заместитель начальника Департамента сельского хозяйства и продовольствия Чукотского автономного округа, председатель Комиссии КУДРЯВЦЕВ А.В.)*

**ПИНЯЕВА А.Н.:**

Сегодня мы рассматриваем предложения по формированию четырех рлу для любительского рыболовства, расположенных в бухте Отмелая залива Ткачен и бухте Комсомольская (Эмма) Провиденского городского округа, предложения по формированию которых поступили 08.06.2022 в адрес Департамента сельского хозяйства и продовольствия Чукотского автономного округа (далее – Департамент) от Администрации муниципального образования Провиденского городского округа. 21.06.2022 заявителем были уточнены координаты рлу.

В соответствии с частью 3 статьи 18 Федерального закона от 25.12.2018 № 475-ФЗ «О любительском рыболовстве и о внесении изменений в отдельные законодательные акты Российской Федерации» рлу для организации любительского рыболовства выделяются в соответствии со статьей 18 Федерального закона от 20.12.2004 № 166-ФЗ «О рыболовстве и сохранении водных биологических ресурсов» и перечнем районов добычи (вылова) водных биоресурсов, определяемом Правительством Российской Федерации по представлению высших должностных лиц субъектов Российской Федерации.

В целях рассмотрения границ участков Департаментом 23.06.2022 были направлены запросы о наличии (отсутствии) ограничений в формировании рассматриваемых рлу, в том числе ограничений установленных пунктом 9 ПРОТОКОЛ № 45 ЗАСЕДАНИЯ КОМИССИИ ПО ОПРЕДЕЛЕНИЮ ГРАНИЦ РЫБОЛОВНЫХ УЧАСТКОВ НА ТЕРРИТОРИИ ЧУКОТСКОГО АВТОНОМНОГО ОКРУГА ОТ 01.08.2022 г.

Правил определения границ рлу, утверждённых постановлением Правительства Российской Федерации от 14.06.2018 № 681 (далее - Постановление № 681).

Предлагаю перейти к рассмотрению границ рлу.

**1. Рлу для осуществления любительского рыболовства, расположенный в бухте Отмелая залива Ткачен в Провиденском городском округе.**

Границы рлу, определённые в соответствии с п. 7 Постановления № 681 в географических координатах (система координат WGS-84):

т.1 64°26'19,0" с.ш. 173°01'07,9" з.д.;

т.2 64°26'29,1" с.ш. 172°59'42,3" з.д.;

т.3 64°26'29,3" с.ш. 172°59'45,9" з.д.;

т.4 64°26'18,9" с.ш. 172°59'49,2" з.д.;

т.5 64°26'18,3" с.ш. 173°00'17,1" з.д.;

т.6 64°26'17,2" с.ш. 173°00'27,4" з.д.;

т.7 64°26'11,1" с.ш. 173°00'42,9" з.д.;

т.8 64°26'20,5" с.ш. 173°01'05,3" з.д.

Акватория водоёма, ограниченная последовательно соединённой линией:

- т.1 – т.2 – по береговой линии водного объекта, исключая впадающие реки, ручьи;

- т.2 – т.3 – по прямой линии;

- т.3 – т.4 – по прямой линии;

- т.4 – т.5 – по прямой линии;

- т.5 – т.6 – по прямой линии;

- т.6 – т.7 – по прямой линии;

- т.7 – т.8 – по прямой линии;

- т.8 – т.1 – по прямой линии.

Длина участка по береговой линии – 2,1 км. Ширина участка: от т.1 до т.8 – 60 м., от т.2 до т.3 – 57 м. Площадь – 9,3 га.

**ПИНЯЕВА А.Н.:**

Тихоокеанский филиал ФГБНУ «ВНИРО» («ТИНРО») письмом от 05.07.2022 № 01-10/2709 направил научное заключение о нецелесообразности формирования рлу, поскольку рлу в предложенных границах перекрывает устье двух водных объектов без названия, куда заходят на нерест тихоокеанские лососи.

Департамент природных ресурсов и экологии Чукотского автономного округа письмом от 29.06.2022 № 01-04/2262 сообщил об отсутствии наложения границ рлу на границы ООПТ регионального значения.

ПРОТОКОЛ № 45 ЗАСЕДАНИЯ КОМИССИИ ПО ОПРЕДЕЛЕНИЮ ГРАНИЦ РЫБОЛОВНЫХ УЧАСТКОВ НА ТЕРРИТОРИИ ЧУКОТСКОГО АВТОНОМНОГО ОКРУГА ОТ 01.08.2022 г.

Дальневосточное межрегиональное управление Федеральной службы по надзору в сфере природопользования письмом от 27.06.2022 № 19-11/10261 сообщило **об отсутствии** полного или частичного наложения границ рлу на границы особо охраняемой природной территории (далее – ООПТ), нахождение границ рлу в границах ООПТ либо пересечение границами рлу границ ООПТ.

Главное командование Военно-Морского Флота Министерства обороны Российской Федерации письмом от 13.07.2022 № 729/15/995 сообщило **об отсутствии** наложения границ рлу на запретные для плавания и временно опасные для плавания районы, в которых полностью запрещаются или временно ограничивается плавание и постановка на якорь, отсутствии пересечение районов учений и боевой подготовки Военно-Морского Флота, районов, опасных в навигационном отношении.

ФГБУ «Администрация морских портов Приморского края и Восточной Арктики» письмом от 27.06.2022 № 1-7/2720 сообщила о нахождении границ рлу **за границами** морского терминала Провидения, вне установленных путей движения судов и мест якорных стоянок судов.

Администрация Провиденского городского округа письмом от 27.06.2022 № 1624 сообщила о расположении рлу **в границах** одного муниципального образования – Провиденского городского округа

Управление федеральной службы государственной регистрации, кадастра и картографии по Магаданской области и Чукотскому автономному округу (Управление Росреестра по Магаданской области и Чукотскому автономному округу) письмом от 29.06.2022 № 08-003546 сообщило **о нахождении** границ рлу в муниципальном образовании, указанном в представленных выкопировках с карт (Провиденский городской округ). Так же Управление Росреестра по Магаданской области и Чукотскому автономному округу сообщило об отсутствии сведений о границах муниципальных образований Чукотского автономного округа в Единой государственном реестре недвижимости, ввиду чего установить факт наличия либо отсутствия нахождения границ рлу на территории двух и более муниципальных образований невозможно.

Региональная общественная организация «Ассоциация коренных малочисленных народов Чукотки» (далее – РОО «АКМНЧ») на запрос Департамента от 23.06.2022 о согласовании границ рлу в бухте Отмелая залива Ткачен в Провиденском городском округе **ответ не представила.**

**РЕШИЛИ:** Рекомендовать не определять границы рлу для любительского рыболовства бухте Отмелая залива Ткачен в Провиденском городском округе на основании заключения ТИПРО направленного письмом от 05.07.2022 № 01-10/2709.

Голосование: «ЗА» – 11, «ПРОТИВ» - 0, «ВОЗДЕРЖАЛИСЬ» - 0.  
Решение «ПРИНЯТО».

**2. Рлу для осуществления любительского рыболовства, расположенный в бухте Отмелая залива Ткачен в Провиденском городском округе.**

Границы рлу, определённые в соответствии с п. 7 Постановления № 681 в географических координатах (система координат WGS-84):

т.1 64°26'27,9" с.ш. 173°01'02,8" з.д.;

т.2 64°26'40,5" с.ш. 173°00'29,6" з.д.;

т.3 64°26'39,5" с.ш. 173°00'27,0" з.д.;

т.4 64°26'29,4" с.ш. 173°00'49,3" з.д.;

т.5 64°26'26,2" с.ш. 173°01'01,6" з.д.

Акватория водоёма, ограниченная последовательно соединённой линией:

- т.1 – т.2 – по береговой линии;

- т.2 – т.3 – по прямой линии;

- т.3 – т.4 – по прямой линии;

- т.4 – т.5 – по прямой линии;

- т.5 – т.1 – по прямой линии;

Длина участка по береговой линии – 630 м. Ширина участка: от т.1 до т.5 – 50 м., от т.2 до т.3 – 50 м. Площадь – 3,1 га.

ПИНЯЕВА А.Н.:

Тихоокеанский филиал ФГБНУ «ВНИРО» («ТИНРО») письмом от 05.07.2022 № 01-10/2709 направил научное заключение **о целесообразности** формирования рлу.

Департамент природных ресурсов и экологии Чукотского автономного округа письмом от 29.06.2022 № 01-04/2262 сообщил **об отсутствии** наложения границ рлу на границы ООПТ регионального значения.

Дальневосточное межрегиональное управление Федеральной службы по надзору в сфере природопользования письмом от 27.06.2022 № 19-11/10261 сообщило **об отсутствии** полного или частичного наложения границ рлу на границы ООПТ, нахождение границ рлу в границах ООПТ либо пересечение границами рлу границ ООПТ.

Главное командование Военного-Морского Флота Министерства обороны Российской Федерации письмом от 13.07.2022 № 729/15/995 сообщило **об отсутствии** наложения границ рлу на запретные для плавания и временно опасные для плавания районы, в которых полностью запрещаются или ПРОТОКОЛ № 45 ЗАСЕДАНИЯ КОМИССИИ ПО ОПРЕДЕЛЕНИЮ ГРАНИЦ РЫБОЛОВНЫХ УЧАСТКОВ НА ТЕРРИТОРИИ ЧУКОТСКОГО АВТОНОМНОГО ОКРУГА ОТ 01.08.2022 г.

временно ограничивается плавание и постановка на якорь, отсутствии пересечение районов учений и боевой подготовки Военно-Морского Флота, районов, опасных в навигационном отношении.

ФГБУ «Администрация морских портов Приморского края и Восточной Арктики» письмом от 27.06.2022 № 1-7/2720 сообщила о нахождении границ рлу **за границами** морского терминала Провидения, вне установленных путей движения судов и мест якорных стоянок судов.

Администрация Провиденского городского округа письмом от 27.06.2022 № 1624 сообщила о расположении рлу **в границах** одного муниципального образования – Провиденского городского округа

Управление федеральной службы государственной регистрации, кадастра и картографии по Магаданской области и Чукотскому автономному округу (Управление Росреестра по Магаданской области и Чукотскому автономному округу) письмом от 29.06.2022 № 08-003546 сообщило **о нахождении** границ рлу в муниципальном образовании, указанном в представленных выкопировках с карт (Провиденский городской округ). Так же Управление Росреестра по Магаданской области и Чукотскому автономному округу сообщило об отсутствии сведений о границах муниципальных образований Чукотского автономного округа в Единой государственном реестре недвижимости, ввиду чего установить факт наличия либо отсутствия нахождения границ рлу на территории двух и более муниципальных образований невозможно.

РОО «АКМНЧ» на запрос Департамента от 23.06.2022 о согласовании границ рлу в бухте Отмелая залива Ткачен в Провиденском городском округе **ответ не представила.**

**ВЫСТУПИЛ:** Чадин В.П.

**РЕШИЛИ:**

2.1. Рекомендовать определить границы рлу для любительского рыболовства в бухте Отмелая залива Ткачен в Провиденском городском округе.

2.2. Присвоить номер рлу 87-8м/л-22.

Голосование: «ЗА» – 10, «ПРОТИВ» - 0, «ВОЗДЕРЖАЛИСЬ» - 1 (Чадин В.П.).

Решение «ПРИНЯТО».

**3. Рлу для осуществления любительского рыболовства, расположенный в бухте Комсомольская (Эмма) в Провиденском городском округе.**

Границы рлу, определённые в соответствии с п. 7 Постановления № 681 в географических координатах (система координат WGS-84):

т.1 64°25'21,4" с.ш. 173°11'10,7" з.д.;

т.2 64°25'30,0" с.ш. 173°10'46,2" з.д.;

т.3 64°25'32,9" с.ш. 173°10'47,9" з.д.;

т.4 64°25'32,1" с.ш. 173°10'55,0" з.д.;

т.5 64°25'31,4" с.ш. 173°10'57,3" з.д.;

т.6 64°25'23,6" с.ш. 173°11'14,9" з.д.

Акватория водоёма, ограниченная последовательно соединённой линией:

- т.1 – т.2 – по береговой линии;

- т.2 – т.3 – по прямой линии;

- т.3 – т.4 – по прямой линии;

- т.4 – т.5 – по прямой линии;

- т.5 – т.6 – по прямой линии;

- т.6 – т.1 – по прямой линии.

Длина участка по береговой линии– 450 м. Ширина участка: от т.1 до т.6 – 86 м., от т.2 до т.3 – 86 м. Площадь– 4,36 га.

ПИНЯЕВА А.Н.:

Тихоокеанский филиал ФГБНУ «ВНИРО» («ТИНРО») письмом от 05.07.2022 № 01-10/2709 направил научное заключение о целесообразности формирования рлу.

Департамент природных ресурсов и экологии Чукотского автономного округа письмом от 29.06.2022 № 01-04/2262 сообщил **об отсутствии** наложения границ рлу на границы ООПТ регионального значения.

Дальневосточное межрегиональное управление Федеральной службы по надзору в сфере природопользования письмом от 27.06.2022 № 19-11/10261 сообщило **об отсутствии** полного или частичного наложения границ рлу на границы ООПТ, нахождение границ рлу в границах ООПТ либо пересечение границами рлу границ ООПТ.

Главное командование Военного-Морского Флота Министерства обороны Российской Федерации письмом от 13.07.2022 № 729/15/995 сообщило **об отсутствии** наложения границ рлу на запретные для плавания и временно опасные для плавания районы, в которых полностью запрещаются или временно ограничивается плавание и постановка на якорь, отсутствии пересечение районов учений и боевой подготовки Военно-Морского Флота, районов, опасных в навигационном отношении.

ФГБУ «Администрация морских портов Приморского края и Восточной Арктики» письмом от 27.06.2022 № 1-7/2720 сообщила о нахождении границ ПРОТОКОЛ № 45 ЗАСЕДАНИЯ КОМИССИИ ПО ОПРЕДЕЛЕНИЮ ГРАНИЦ РЫБОЛОВНЫХ УЧАСТКОВ НА ТЕРРИТОРИИ ЧУКОТСКОГО АВТОНОМНОГО ОКРУГА ОТ 01.08.2022 г.

рлу **в границах** морского терминала Провидения, вне установленных путей движения судов и мест якорных стоянок судов, что не оказывает влияние на безопасность мореплавания в терминале.

Администрация Провиденского городского округа письмом от 27.06.2022 № 1624 сообщила о расположении рлу **в границах** одного муниципального образования – Провиденского городского округа

Управление федеральной службы государственной регистрации, кадастра и картографии по Магаданской области и Чукотскому автономному округу (Управление Росреестра по Магаданской области и Чукотскому автономному округу) письмом от 29.06.2022 № 08-003546 сообщило о **нахождении** границ рлу в муниципальном образовании, указанном в представленных выкопировках с карт (Провиденский городской округ). Так же Управление Росреестра по Магаданской области и Чукотскому автономному округу сообщило об отсутствии сведений о границах муниципальных образований Чукотского автономного округа в Единой государственном реестре недвижимости, ввиду чего установить факт наличия либо отсутствия нахождения границ рлу на территории двух и более муниципальных образований невозможно.

РОО «АКМНЧ» на запрос Департамента от 23.06.2022 о согласовании границ рлу в бухте Комсомольская (Эмма) в Провиденском городском округе **ответ не представила.**

**РЕШИЛИ:**

3.1. Рекомендовать определить границы рлу для любительского рыболовства в бухте Комсомольская (Эмма) в Провиденском городском округе.

3.2. Присвоить номер рлу 87-9м/л-22.

Голосование: «ЗА» – 11, «ПРОТИВ» - 0, «ВОЗДЕРЖАЛИСЬ» - 0.

Решение «ПРИНЯТО».

**4. Рлу для осуществления любительского рыболовства, расположенный в бухте Комсомольская (Эмма) в Провиденском городском округе.**

Границы рлу, определённые в соответствии с п. 7 Постановления № 681 в географических координатах (система координат WGS-84):

т.1 64°25'51,9" с.ш. 173°10'11,6" з.д.;

т.2 64°26'13,9" с.ш. 173°09'27,3" з.д.;

т.3 64°26'15,7" с.ш. 173°09'27,7" з.д.;

т.4 64°26'18,4" с.ш. 173°09'39,0" з.д.;

т.5 64°26'22,2" с.ш. 173°09'44,7" з.д.;



- т.6 64°26'22,1" с.ш. 173°09'49,0" з.д.;
- т.7 64°26'15,1" с.ш. 173°09'56,3" з.д.;
- т.8 64°26'10,5" с.ш. 173°10'02,7" з.д.;
- т.9 64°26'06,2" с.ш. 173°10'10,3" з.д.;
- т.10 64°25'58,3" с.ш. 173°10'16,6" з.д.;
- т.11 64°25'51,7" с.ш. 173°10'16,1" з.д.

Акватория водоёма, ограниченная последовательно соединённой линией:

- т.1 – т.2 – по береговой линии;
- т.2 – т.3 – по прямой линии;
- т.3 – т.4 – по прямой линии;
- т.4 – т.5 – по прямой линии;
- т.5 – т.6 – по прямой линии;
- т.6 – т.7 – по прямой линии;
- т.7 – т.8 – по прямой линии;
- т.8 – т.9 – по прямой линии;
- т.9 – т.10 – по прямой линии;
- т.10 – т.11 – по прямой линии;
- т.11 – т.1 – по прямой линии.

Длина участка по береговой линии – 1,1 км. Ширина участка: от т.1 до т.11 – 55 м., от т.2 до т.3 – 55 м. Площадь – 10,9 га.

ПИНЯЕВА А.Н.:

Тихоокеанский филиал ФГБНУ «ВНИРО» («ТИНРО») письмом от 05.07.2022 № 01-10/2709 направил научное заключение **о целесообразности** формирования рлу.

Департамент природных ресурсов и экологии Чукотского автономного округа письмом от 29.06.2022 № 01-04/2262 сообщил **об отсутствии** наложения границ рлу на границы ООПТ регионального значения.

Дальневосточное межрегиональное управление Федеральной службы по надзору в сфере природопользования письмом от 27.06.2022 № 19-11/10261 сообщило **об отсутствии** полного или частичного наложения границ рлу на границы ООПТ, нахождение границ рлу в границах ООПТ либо пересечение границами рлу границ ООПТ.

Главное командование Военного-Морского Флота Министерства обороны Российской Федерации письмом от 13.07.2022 № 729/15/995 сообщило **об отсутствии** наложения границ рлу на запретные для плавания и временно опасные для плавания районы, в которых полностью запрещаются или временно ограничивается плавание и постановка на якорь, **отсутствии**

пересечение районов учений и боевой подготовки Военно-Морского Флота, районов, опасных в навигационном отношении.

ФГБУ «Администрация морских портов Приморского края и Восточной Арктики» письмом от 27.06.2022 № 1-7/2720 сообщила о нахождении границ рлу **в границах** морского терминала Провидения, вне установленных путей движения судов и мест якорных стоянок судов, что не оказывает влияние на безопасность мореплавания в терминале.

Администрация Провиденского городского округа письмом от 27.06.2022 № 1624 сообщила о расположении рлу **в границах** одного муниципального образования – Провиденского городского округа

Управление федеральной службы государственной регистрации, кадастра и картографии по Магаданской области и Чукотскому автономному округу (Управление Росреестра по Магаданской области и Чукотскому автономному округу) письмом от 29.06.2022 № 08-003546 сообщило о **нахождении** границ рлу в муниципальном образовании, указанном в представленных выкопировках с карт (Провиденский городской округ). Так же Управление Росреестра по Магаданской области и Чукотскому автономному округу сообщило об отсутствии сведений о границах муниципальных образований Чукотского автономного округа в Единой государственном реестре недвижимости, ввиду чего установить факт наличия либо отсутствия нахождения границ рлу на территории двух и более муниципальных образований невозможно.

РОО «АКМНЧ» на запрос Департамента от 23.06.2022 о согласовании границ рлу в бухте Комсомольская (Эмма) в Провиденском городском округе **ответ не представила.**

РЕШИЛИ:

4.1. Рекомендовать определить границы рлу для любительского рыболовства в бухте Комсомольская (Эмма) в Провиденском городском округе.

4.2. Присвоить номер рлу 87-10м/л-22.

Голосование: «ЗА» – 11, «ПРОТИВ» - 0, «ВОЗДЕРЖАЛИСЬ» - 0.

Решение «ПРИНЯТО»

Председатель Комиссии



А.В. Кудрявцев










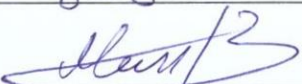
**Перечень рыболовных участков  
на территории Чукотского автономного округа**

система координат WGS-84

№ п/п	№ участка	Наименование водного объекта	Границы участка	Размеры участка	Вид рыболовства
<b>Чукотская зона рыболовства</b>					
<b>Провиденский городской округ</b>					
<b>Морские рыболовные участки</b>					
1	87-8м/л-22	бухта Отмелая залива Ткачен	т.1 64°26'27,9" с.ш. 173°01'02,8" з.д.; т.2 64°26'40,5" с.ш. 173°00'29,6" з.д.; т.3 64°26'39,5" с.ш. 173°00'27,0" з.д.; т.4 64°26'29,4" с.ш. 173°00'49,3" з.д.; т.5 64°26'26,2" с.ш. 173°01'01,6" з.д. Акватория водоёма, ограниченная последовательно соединённой линией: - т.1 – т.2 – по береговой линии; - т.2 – т.3 – по прямой линии; - т.3 – т.4 – по прямой линии; - т.4 – т.5 – по прямой линии; - т.5 – т.1 – по прямой линии;	Длина участка по береговой линии – 630 м. Ширина участка: от т.1 до т.5 – 50 м., от т.2 до т.3 – 50 м. Площадь – 3,1 га.	любительское рыболовство
2	87-9м/л-22	бухта Комсомольская (Эмма)	т.1 64°25'21,4" с.ш. 173°11'10,7" з.д.; т.2 64°25'30,0" с.ш. 173°10'46,2" з.д.; т.3 64°25'32,9" с.ш. 173°10'47,9" з.д.; т.4 64°25'32,1" с.ш. 173°10'55,0" з.д.; т.5 64°25'31,4" с.ш. 173°10'57,3" з.д.; т.6 64°25'23,6" с.ш. 173°11'14,9" з.д. Акватория водоёма, ограниченная последовательно соединённой линией: - т.1 – т.2 – по береговой линии; - т.2 – т.3 – по прямой линии; - т.3 – т.4 – по прямой линии; - т.4 – т.5 – по прямой линии; - т.5 – т.6 – по прямой линии; - т.6 – т.1 – по прямой линии.	Длина участка по береговой линии – 450 м. Ширина участка: от т.1 до т.6 – 86 м., от т.2 до т.3 – 86 м. Площадь – 4,36 га.	любительское рыболовство

№ п/п	№ участка	Наименование водного объекта	Границы участка	Размеры участка	Вид рыболовства
3	87-10м/л-22	бухта Комсомольская (Эмма)	<p>т.1 64°25'51,9" с.ш. 173°10'11,6" з.д.;  т.2 64°26'13,9" с.ш. 173°09'27,3" з.д.;  т.3 64°26'15,7" с.ш. 173°09'27,7" з.д.;  т.4 64°26'18,4" с.ш. 173°09'39,0" з.д.;  т.5 64°26'22,2" с.ш. 173°09'44,7" з.д.;  т.6 64°26'22,1" с.ш. 173°09'49,0" з.д.;  т.7 64°26'15,1" с.ш. 173°09'56,3" з.д.;  т.8 64°26'10,5" с.ш. 173°10'02,7" з.д.;  т.9 64°26'06,2" с.ш. 173°10'10,3" з.д.;  т.10 64°25'58,3" с.ш. 173°10'16,6" з.д.;  т.11 64°25'51,7" с.ш. 173°10'16,1" з.д.</p> <p>Акватория водоёма, ограниченная последовательно соединённой линией:</p> <ul style="list-style-type: none"> <li>- т.1 – т.2 – по береговой линии;</li> <li>- т.2 – т.3 – по прямой линии;</li> <li>- т.3 – т.4 – по прямой линии;</li> <li>- т.4 – т.5 – по прямой линии;</li> <li>- т.5 – т.6 – по прямой линии;</li> <li>- т.6 – т.7 – по прямой линии;</li> <li>- т.7 – т.8 – по прямой линии;</li> <li>- т.8 – т.9 – по прямой линии;</li> <li>- т.9 – т.10 – по прямой линии;</li> <li>- т.10 – т.11 – по прямой линии;</li> <li>- т.11 – т.1 – по прямой линии.</li> </ul>	<p>Длина участка по береговой линии – 1,1 км.  Ширина участка:  от т.1 до т.11 – 55 м.,  от т.2 до т.3 – 55 м.  Площадь – 10,9 га.</p>	любительское рыболовство

Подписи членов комиссии  
присутствующих на заседании 01.08.2022

1. Кудрявцев Александр Владимирович	
2. Батанов Роман Леонидович	
3. Пиняева Алёна Николаевна	
4. Батурина Мария Александровна	
5. Альшевская Юлия Александровна	
6. Амерханян Сергей Владимирович	КОМАНДИРОВКА
7. Афонин Антон Анатольевич	отпуск
8. Борисов Александр Николаевич	отсутствует
9. Вепрев Александр Геннадьевич	
10. Дейнега Виктор Викторович	мнение
11. Долганская Валентина Юрьевна	отпуск
12. Ештыганов Егор Валентинович	отсутствует
13. Беланова Татьяна Геннадьевна	отсутствует
14. Левашов Сергей Викторович	отсутствует
15. Петруненко Павел Анатольевич	
16. Урман Станислав Игоревич	
17. Чадин Владимир Павлович	
18. Юманов Василий Владимирович	отпуск
19. Тевлявье Александра Владимировна	отсутствует
20. Миндалев Виталий Юрьевич	

Мнение члена Комиссии по определению границ рыболовных участков в  
Чукотском автономном округе

Дейнега Виктора Викторовича к заседанию Комиссии № 45 от 01.08.2022 г.

В соответствии с порядком работы Комиссии и в связи с невозможностью принять участие в заседании Комиссии по определению границ рыболовных участков в Чукотском автономном округе направляю своё мнение по повестке дня о поступивших предложениях по определению границ рыболовных участков (далее – рлу) для осуществления любительского рыболовства на территории Чукотского автономного округа.

1. По п. 1 рлу для осуществления промышленного рыболовства, расположенного в бухте Отмелая залива Ткачен в Провиденском городском округе – рекомендовать не определять границы рлу для любительского рыболовства – «за».

2. По п. 2 рлу для осуществления промышленного рыболовства, расположенного в бухте Отмелая залива Ткачен в Провиденском городском округе – рекомендовать определить границы рлу для любительского рыболовства – «за».

3. По п. 3 рлу для осуществления промышленного рыболовства, расположенного в бухте Комсомольская (Эмма) в Провиденском городском округе – рекомендовать определить границы рлу для любительского рыболовства – «за».

4. По п. 4 рлу для осуществления промышленного рыболовства, расположенного в бухте Комсомольская (Эмма) в Провиденском городском округе – рекомендовать определить границы рлу для любительского рыболовства – «за».

С уважением,

Дейнега В.В.

