

ПРОТОКОЛ № 52

заседания Комиссии по определению границ рыболовных участков на территории Чукотского автономного округа

05 мая 2023 года

г. Анадырь

Председествовал

Первый заместитель начальника Департамента сельского хозяйства и
продовольствия Чукотского автономного округа,
председатель Комиссии А.В. Кудрявцев

Присутствовали:

Члены Комиссии:

- | | |
|---------------------------------|--|
| Батанов
Роман Леонидович | - Начальник отдела научных исследований биоресурсов внутренних водоемов и вод, прилегающих к Чукотскому автономному округу (ЧукотНИО), Тихоокеанского филиала ФГБНУ «ВНИРО» («ТИНРО»); |
| Батурина
Мария Александровна | - Начальник отдела рыболовства Комитета по рыболовству Департамента сельского хозяйства и продовольствия Чукотского автономного округа; |
| Вуквукай
Раиса Алексеевна | - Начальника отдела сельского хозяйства и продовольствия Управления промышленной и сельскохозяйственной политики Администрации Анадырского муниципального района; |
| Долганская
Валентина Юрьевна | - Исполняющая обязанности начальника Управления по делам коренных малочисленных народов Чукотки Аппарата Губернатора и Правительства Чукотского автономного округа; |
| Ештыганов
Егор Валентинович | - Техник 1 категории участка гидрографической службы г. Анадырь войсковой части 13194/2; |
| Кириллов
Сергей Владимирович | - Сотрудник Управления Федеральной службы безопасности России по Чукотскому автономному округу; |
| Миндалев
Виталий Юрьевич | - Президент Некоммерческой организации «Ассоциация рыбопромышленников и переработчиков Чукотского автономного округа»; |
| Пиняева
Алена Николаевна | - Заместитель начальника Департамента, председатель Комитета по рыболовству Департамента сельского хозяйства и продовольствия Чукотского автономного округа; |

- Чадин Владимир Павлович - Представитель Службы в г. Анадыре Пограничного управления Федеральной службы безопасности России по восточному арктическому району;
- Ухман Станислав Игоревич - Начальник отдела по рыболовству и сохранению водных биологических ресурсов по Чукотскому автономному округу Северо-Восточного филиала Федерального государственного бюджетного учреждения «Главрыбвод».

Количество присутствующих на заседании членов Комиссии:	11
Количество отсутствующих на заседании членов Комиссии:	9
Количество членов Комиссии, принимающих дистанционное участие в голосовании:	2 (Альшевская, Ю.А., Тевлявье А.В.)
Кворум:	имеется

ХОД ЗАСЕДАНИЯ:

Об уточнении границ рыболовного участка (далее – рлу), включенного в перечень рыболовных участков Чукотского автономного округа.

(Первый заместитель начальника Департамента сельского хозяйства и продовольствия Чукотского автономного округа, председатель Комиссии КУДРЯВЦЕВ А.В.)

КУДРЯВЦЕВ А.В.:

При описании границ рлу № 87-1м/тр-22, сформированного для осуществления рыболовства в целях обеспечения традиционного образа жизни и осуществления традиционной хозяйственной деятельности коренных малочисленных народов Севера, Сибири и Дальнего Востока Российской Федерации в Анадырском муниципальном районе и включенного в 2022 году в Перечень рыболовных участков на территории Чукотского автономного округа, утвержденного приказом Департамента сельского хозяйства и продовольствия Чукотского автономного округа от 17.06.2022 № 8 (далее – Перечень рыболовных участков Чукотского автономного округа), была допущена техническая ошибка. Сегодня мы рассматриваем изменения в границы рлу № 87-1м/тр-22.

В целях уточнения границ рлу Департаментом были направлены запросы о наличии (отсутствии) ограничений в формировании рассматриваемого рлу, в том числе ограничений установленных п. 9 Правил определения границ

рыболовных участков, утверждённых постановлением Правительства Российской Федерации от 14.06.2018 № 681 (далее - Постановление № 681).

Предлагаю перейти к рассмотрению границ рлу.

Рлу для осуществления традиционного рыболовства № 87-1м/тр-22, расположенный в лагуне Тымна в Анадырском муниципальном районе.

В соответствии с Перечнем рыболовных участков Чукотского автономного округа границ рлу № 87-1м/тр-22 описаны следующим образом:

т. 1 - 63°59'51" с.ш. 178°39'58" в.д.;

т. 2 - 63°59'26" с.ш. 178°40'15" в.д.;

т. 3 - 63°59'23" с.ш. 178°39'54" в.д.;

т. 4 - 63°59'48" с.ш. 178°39'37" в.д.

Акватория водоема, ограниченная линиями при последовательном соединении базовых точек:

1. от т. 1 до т. 2 по прямой линии.

2. от т. 2 до т. 3 по прямой линии.

3. от т. 3 до т. 4 по прямой линии.

4. от т. 4 до т. 1 по береговой линии водного объекта.

Система координат WGS-84.

Как следует из описания границ точки координат 1 и 4 соединяются по береговой линии водного объекта. При этом точка 1 находится у береговой линии, а точка 4 расположена на удалении примерно 290 м от береговой линии. Вместе с тем у береговой линии так же расположена точка 2. Таким образом, в целях соблюдения требований п.7 Постановления № 681 точки 1 и 4 границ рыболовного участка необходимо соединить по прямой линии, а точки 1 и 2 – по береговой. Границы рлу необходимо изложить в следующей редакции:

Границы рлу в соответствие с п. 7 постановления Правительства № 681 (система координат WGS-84):

т.1 - 63°59'51" с.ш. 178°39'58" в.д.;

т.2 - 63°59'26" с.ш. 178°40'15" в.д.;

т.3 - 63°59'23" с.ш. 178°39'54" в.д.;

т.4 - 63°59'48" с.ш. 178°39'37" в.д.

Акватория водоема, ограниченная линиями при последовательном соединении базовых точек:

1. от т. 1 до т. 2 по береговой линии водного объекта.

2. от т. 2 до т. 3 по прямой линии.

3. от т. 3 до т. 4 по прямой линии.

4. от т. 4 до т. 1 по прямой линии.

Длина по береговой линии – 807 м. Площадь– 25,0 га.

ПИНЯЕВА А.Н.:

Тихоокеанский филиал ФГБНУ «ВНИРО» («ТИНРО») письмом от 22.02.2023 № 01-24/715 направил научное заключение **о целесообразности** формирования рлу в указанных границах.

Департамент природных ресурсов и экологии Чукотского автономного округа письмом от 14.02.2023 № 01-04/447 сообщил **об отсутствии наложения** границ рлу на границы ООПТ регионального значения.

Дальневосточное межрегиональное управление Федеральной службы по надзору в сфере природопользования письмом от 09.02.2023 № 19-11/1512 сообщило **об отсутствии** полного или частичного наложения границ рлу на границы ООПТ, нахождение границ рлу в границах ООПТ либо пересечение границами рлу границ ООПТ.

Военно-Морской флот Российской Федерации Минобороны России письмом от 23.03.2023 № 729/15/424 сообщил **об отсутствии** ограничений на определение границ рлу.

ФГБУ «Администрация морских портов Приморского края и Восточной Арктики» письмом от 10.02.2023 № 1-7/592 сообщила о нахождении границ рлу **за границами** морского порта Анадырь, вне установленных путей движения судов и мест якорных стоянок судов и не оказывает влияния на безопасность мореплавания.

Администрация Анадырского муниципального района письмом от 10.02.2023 № 01-08/448/0302 сообщила **о расположении рлу в границах** Анадырского муниципального района.

Управление федеральной службы государственной регистрации, кадастра и картографии по Магаданской области и Чукотскому автономному округу (Управление Росреестра по Магаданской области и Чукотскому автономному округу) письмом от 15.02.2023 № 08-00565 сообщило **о нахождении** границ рлу в муниципальном образовании, указанном в представленных выкопировках с карт (Анадырский муниципальный район). Так же Управление Росреестра по Магаданской области и Чукотскому автономному округу сообщило об отсутствии сведений о границах муниципальных образований Чукотского автономного округа в Едином государственном реестре недвижимости, ввиду чего установить факт наличия либо отсутствия нахождения границ рлу на территории двух и более муниципальных образований невозможно.

РОО «АКМНЧ» письмом от 07.03.2023 № 18 сообщила **о согласовании** внесения изменений в границы рлу в лагуне Тымна в Анадырском муниципальном районе.

ПРОТОКОЛ № 52 ЗАСЕДАНИЯ КОМИССИИ ПО ОПРЕДЕЛЕНИЮ ГРАНИЦ РЫБОЛОВНЫХ УЧАСТКОВ НА ТЕРРИТОРИИ ЧУКОТСКОГО АВТОНОМНОГО ОКРУГА ОТ 05.05.2023 г.

РЕШИЛИ:

Рекомендовать Департаменту направить в Северо-Восточное территориальное управление Росрыболовства изменения в Перечень рыболовных участков Чукотского автономного округа, в том числе список рлу на территории Чукотского автономного округа согласно приложению к настоящему протоколу для рассмотрения и подготовки заключения о соответствии законодательству Российской Федерации, в соответствии с приказом Росрыболовства от 10.11.2022 № 643.

Голосование: «ЗА» – 13, «ПРОТИВ» - 0, «ВОЗДЕРЖАЛИСЬ» - 0.

Решение «ПРИНЯТО»

Председатель Комиссии










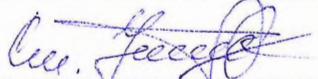



А.В. Кудрявцев

Перечень рыболовных участков
на территории Чукотского автономного округа

система координат WGS-84

№ п/п	№ участка	Наименование водного объекта	Границы участка	Размеры участка	Вид рыболовства	Границы рыболовных участков, согласно договорам, заключенным в соответствии со ст. 61, 63, 64, 65 Федерального закона от 20.12.2004 № 166-ФЗ «О рыболовстве и сохранении водных биологических ресурсов»	
						Размеры участка	Границы участка (система координат WGS-84)
Анадырский муниципальный район							
морские рыболовные участки							
1	87-1м/ тр-22	лагуна Тымна Анадырского залива	<p>т.1 - 63°59'51" с.ш. 178°39'58" в.д.; т.2 - 63°59'26" с.ш. 178°40'15" в.д.; т.3 - 63°59'23" с.ш. 178°39'54" в.д.; т.4 - 63°59'48" с.ш. 178°39'37" в.д.</p> <p>Акватория водоема, ограниченная линиями при последовательном соединении базовых точек: 1. от т. 1 до т. 2 по береговой линии водного объекта. 2. от т. 2 до т. 3 по прямой линии. 3. от т. 3 до т. 4 по прямой линии. 4. от т. 4 до т. 1 по прямой линии.</p>	<p>Длина по береговой линии – 807 м. Площадь – 25,0 га.</p>	Рыболовство в целях обеспечения традиционного образа жизни и осуществления традиционной хозяйственной деятельности коренных малочисленных народов Севера, Сибири и Дальнего Востока Российской Федерации		

Подписи членов комиссии
присутствующих на заседании 05.05.2023

1. Кудрявцев Александр Владимирович	
2. Батанов Роман Леонидович	
3. Пиняева Алёна Николаевна	
4. Батурина Мария Александровна	
5. Альшевская Юлия Александровна
6. Амерханян Сергей Владимирович	отсутствует
7. Афонин Антон Анатольевич	отсутствует
8. Вуквукай Раиса Алексеевна	
9. Дейнега Виктор Викторович	отсутствует
10. Долганская Валентина Юрьевна	
11. Ештыганов Егор Валентинович	
12. Беланова Татьяна Геннадьевна	отсутствует
13. Левашов Сергей Викторович	отсутствует
14. Петруненко Павел Анатольевич	отсутствует
15. Урман Станислав Игоревич	
16. Чадин Владимир Павлович	
17. Юманов Василий Владимирович	отсутствует
18. Тевлявье Александра Владимировна
19. Миндалев Виталий Юрьевич	
20. Кириллов Сергей Владимирович	

Мнение члена Комиссии по определению границ рыболовных участков в Чукотском автономном округе

Тевлявье Александры Владимировны к заседанию Комиссии № 52 на 05.05.2023г

В соответствии с порядком работы Комиссии и в связи с невозможностью принять участие в заседании Комиссии по определению границ рыболовных участков в Чукотском автономном округе направляю своё мнение по повестке дня об уточнении границ рыболовного участка (далее – рлу), включенного в перечень рыболовных участков Чукотского автономного округа № 87-1м/тр-22, сформированного для осуществления рыболовства в целях обеспечения традиционного образа жизни и осуществления традиционной хозяйственной деятельности коренных малочисленных народов Севера, Сибири и Дальнего Востока Российской Федерации в Анадырском муниципальном районе и включенного в 2022 году в Перечень рыболовных участков на территории Чукотского автономного округа, утвержденного приказом Департамента сельского хозяйства и продовольствия Чукотского автономного округа от 17.06.2022 № 8 (далее – Перечень рыболовных участков Чукотского автономного округа), была допущена техническая ошибка. Сегодня рассматриваем изменения в границы рлу № 87-1м/тр-22.

Вношу предложение голосовать.

Данное предложение обосновано следующим:

Распоряжением Правительства РФ от 08.05.2009 г. № 631-р утвержден перечень мест традиционного проживания и традиционной хозяйственной деятельности коренных малочисленных народов Российской Федерации и перечня видов традиционной хозяйственной деятельности коренных малочисленных народов Российской Федерации. По перечню традиционных видов хозяйственной деятельности 13 наименований. В том числе в пункте 6 утверждено Рыболовство. Территория округа полностью отнесена к территории традиционного проживания коренных малочисленных народов Севера, Сибири и Дальнего Востока Российской Федерации, в том числе - территория г.о. Анадырь и Анадырского района.

Водные биологические ресурсы, добываемые коренными жителями (в частности рыба и её производные) входят в рацион питания самих жителей и являются источником жизненно необходимых элементов для нормального функционирования организма.

1. Рлу для осуществления традиционного рыболовства № 87-1м/тр-22, расположенный в лагуне Тымна в Анадырском муниципальном районе – «за внесения изменений».

Тевлявье А.В.



**Региональная Ассоциация (союз)
общин коренных малочисленных народов Чукотки**

689000, Чукотский АО, г. Анадырь, ул. Ленина, д. 50, оф. 26, Тел. +7 (968) 141 72 08
ОГРН 1158700000073, ИНН 8709906706, КПП 870901001, E-mail: ulivadiachkova@yandex.ru

Исх. 08/23 от 05.05.2023 г.

**Мнение члена Комиссии по определению границ рыболовных
участков на территории Чукотского автономного округа**

Прошу учесть мой голос «за» по вопросу уточнения границ
рыболовного участка 87-1м/тр-22 лагуна Тымна Анадырского залива,
включенного в перечень рыболовных участков на территории Чукотского
АО.

Альшевская Ю.А.



05.05.2023 г.