

## ПРОТОКОЛ № 54

### заседания Комиссии по определению границ рыболовных участков на территории Чукотского автономного округа

14 июня 2023 года

г. Анадырь

#### Председествовал

Первый заместитель начальника Департамента сельского хозяйства и  
продовольствия Чукотского автономного округа,  
председатель Комиссии А.В. Кудрявцев

#### Присутствовали:

#### Члены Комиссии:

- |                                 |  |
|---------------------------------|--|
| Батурина<br>Мария Александровна | - Начальник отдела рыболовства Комитета по рыболовству Департамента сельского хозяйства и продовольствия Чукотского автономного округа;  |
| Батанов Роман<br>Леонидович     | - Начальник отдела научных исследований биоресурсов внутренних водоемов и вод, прилегающих к Чукотскому автономному округу (ЧукотНИО), Тихоокеанского филиала ФГБНУ «ВНИРО» («ТИНРО»);   |
| Вуквукай<br>Раиса Алексеевна    | - Начальника отдела сельского хозяйства и продовольствия Управления промышленной и сельскохозяйственной политики Администрации Анадырского муниципального района;  |
| Дейнега<br>Виктор Викторович    | - Заместитель руководителя Северо-Восточного территориального управления Федерального агентства по рыболовству - начальник отдела государственного контроля, надзора, охраны водных биологических ресурсов и регулирования рыболовства по Чукотскому автономному округу; |
| Долганская<br>Валентина Юрьевна | - Исполняющая обязанности начальника Управления по делам коренных малочисленных народов Чукотки Аппарата Губернатора и Правительства Чукотского автономного округа;  |
| Пиняева<br>Алена Николаевна     | - Заместитель начальника Департамента, председатель Комитета по рыболовству Департамента сельского хозяйства и продовольствия Чукотского автономного округа;   |
| Петруненко<br>Павел Анатольевич | - Сотрудник Управления Федеральной службы безопасности России по Чукотскому автономному округу;  |

- Чадин Владимир Павлович - Представитель Службы в г. Анадыре Пограничного управления Федеральной службы безопасности России по восточному арктическому району;
- Урман Станислав Игоревич - Начальник отдела по рыболовству и сохранению водных биологических ресурсов по Чукотскому автономному округу Северо-Восточного филиала Федерального государственного бюджетного учреждения «Главрыбвод».

Количество присутствующих на заседании членов Комиссии:	10
Количество отсутствующих на заседании членов Комиссии:	10
Количество членов Комиссии, принимающих дистанционное участие в голосовании:	2 (мнение Альшевская Ю.А., Миндалев В.Ю.)
Кворум:	имеется

### **ХОД ЗАСЕДАНИЯ:**

**О поступивших предложениях по определению границ рыболовных участков (далее – рлу, если не оговорено иное) для осуществления промышленного рыболовства на территории Чукотского автономного округа.**

---

*(Первый заместитель начальника Департамента сельского хозяйства и продовольствия Чукотского автономного округа, председатель Комиссии КУДРЯВЦЕВ А.В.)*

**КУДРЯВЦЕВ А.В.:**

Сегодня мы рассматриваем предложения по формированию двух рлу для осуществления промышленного рыболовства, расположенных в городском округе Эгвекинот, предложения по формированию которых поступили в 2023 году в адрес Департамента сельского хозяйства и продовольствия Чукотского автономного округа (далее – Департамент).

В целях рассмотрения границ рлу Департаментом были направлены запросы о наличии (отсутствии) ограничений в формировании рассматриваемых рлу, в том числе ограничений установленных п. 9 Правил определения границ рыболовных участков, утверждённых постановлением Правительства Российской Федерации от 14.06.2018 № 681 (далее - Постановление № 681).

Предлагаю перейти к рассмотрению границ рлу.

## **1. Рлу для осуществления промышленного рыболовства, расположенный в бухте Эгвекинот в городском округе Эгвекинот.**

Границы рлу, определённые в соответствии с п. 7 Постановления № 681 в географических координатах (система координат WGS-84):

т.1 - 66°21'36,00" с.ш. 179°03'16,55" з.д.;

т.2 - 66°21'37,84" с.ш. 179°03'16,51" з.д.;

т.3 - 66°21'37,83" с.ш. 179°03'18,09" з.д.;

т.4 - 66°21'35,91" с.ш. 179°03'18,05" з.д.

Акватория водоема, ограниченная линиями при последовательном соединении базовых точек:

1. от т.1 до т.2 по береговой линии водного объекта.
2. от т.2 до т.3 по прямой линии.
3. от т.3 до т.4 по прямой линии.
4. от т.4 до т.1 по прямой линии.

Границы участка установлены в пределах акватории водоема, за исключением участков суши.

Длина участка по береговой линии – 57 м. Ширина: от т.1 до т.4 - 18,9 м.; от т.2 до т.3 - 19,6 м. Площадь РЛУ – 0,112 га.

**ПИНЯЕВА А.Н.:**

Предложение по формированию рлу поступило 27.03.2023г. в адрес Департамента от индивидуального предпринимателя Колузатова Дмитрия Алексеевича письмом б/н от 14.02.2023.

Тихоокеанский филиал ФГБНУ «ВНИРО» («ТИНРО») письмом от 17.04.2023 № 01-10/1481 направил научное заключение о **нецелесообразности** формирования рлу, ввиду малой численности популяций тихоокеанских лососей и голец в бассейнах рек, впадающих в бухту Эгвекинот и наличия двух действующих рыболовных участков в акватории бухты.

Департамент природных ресурсов и экологии Чукотского автономного округа письмом от 11.04.2023 № 01-04/1097 сообщил **об отсутствии наложения** границ рлу на границы особо охраняемой природной территории (далее – ООПТ) регионального значения.

Дальневосточное межрегиональное управление Федеральной службы по надзору в сфере природопользования письмом от 05.04.2023 № 19-09/4521 сообщило **об отсутствии** полного или частичного наложения границ рлу на границы ООПТ, нахождение границ рлу в границах ООПТ либо пересечение границами рлу границ ООПТ.

Военно-Морской флот Российской Федерации Минобороны России письмом от 07.04.2023 № 729/15/506 сообщил **об отсутствии** ограничений на определение границ рлу.

ФГБУ «Администрация морских портов Приморского края и Восточной Арктики» письмом от 04.04.2023 № 1-7/1446 сообщила о нахождении границ рлу **за границами** морского порта Анадырь, вне установленных путей движения судов и мест якорных стоянок судов и не оказывает влияния на безопасность мореплавания.

Администрация городского округа Эгвекинот письмом от 04.05.2023 № А01-3/1388 сообщила **о расположении рлу в границах** городского округа Эгвекинот.

Управление федеральной службы государственной регистрации, кадастра и картографии по Магаданской области и Чукотскому автономному округу (Управление Росреестра по Магаданской области и Чукотскому автономному округу) письмом от 10.04.2023 № 08-01270 сообщило **о нахождении** границ рлу в муниципальном образовании, указанном в представленных выкопировках с карт (городской округ Эгвекинот). Так же Управление Росреестра по Магаданской области и Чукотскому автономному округу сообщило об отсутствии сведений о границах муниципальных образований Чукотского автономного округа в Едином государственном реестре недвижимости, ввиду чего установить факт наличия либо отсутствия нахождения границ рлу на территории двух и более муниципальных образований невозможно.

Региональная общественная организация «Ассоциация коренных малочисленных народов Чукотки» (далее – РОО «АКМНЧ») письмом от 24.03.2023 № 87 сообщила **о согласовании** границ рлу в Бухте Эгвекинот в городском округе Эгвекинот.

#### РЕШИЛИ:

Рекомендовать Департаменту не определять границы рлу для промышленного рыболовства в бухте Эгвекинот в городском округе Эгвекинот на основании заключения ТИПРО, направленного письмом от 17.04.2023 № 01-10/1481.

Голосование: «ЗА» – 12 , «ПРОТИВ» - 0, «ВОЗДЕРЖАЛИСЬ» - 0.

Решение «ПРИНЯТО»

**2. Рлу для осуществления промышленного рыболовства, расположенный в лагуне Чэвтукан Анадырского залива в городском округе Эгвекинот.**

Границы рлу, определённые в соответствии с п. 7 Постановления № 681 в географических координатах (система координат WGS-84):

т.1 - 65°35'10,22" с.ш. 177°07'55,85" з.д.;

т.2 - 65°35'18,72" с.ш. 177°07'23,74" з.д.

т.3 - 65°35'17,57" с.ш. 177°07'16,80" з.д.;

т.4 - 65°35'08,30" с.ш. 177°07'55,02" з.д.;

Акватория водоема, ограниченная линиями при последовательном соединении базовых точек:

1. от т.1 до т.2 по береговой линии водного объекта.

2. от т.2 до т.3 по прямой линии.

3. от т.3 до т.4 по прямой линии.

4. от т.4 до т.1 по прямой линии.

Ширина: от т.1 до т.2 - 60,4 м.; от т.3 до т.4 - 95,8 м. Площадь РЛУ – 3,51 га.

ПИНЯЕВА А.Н.:

Предложение по формированию рлу поступило 27.03.2023г. в адрес Департамента от индивидуального предпринимателя Колузатова Дмитрия Алексеевича письмом № б/н от 14.02.2023.

Тихоокеанский филиал ФГБНУ «ВНИРО» («ТИНРО») письмом от 17.04.2023 № 01-10/1481 направил научное заключение о нецелесообразности формирования рлу, ввиду отсутствия современных данных о численности рыб лагуны Сеутукан (Чэвтукан).

Департамент природных ресурсов и экологии Чукотского автономного округа письмом от 11.04.2023 № 01-04/1097 сообщил об отсутствии наложения границ рлу на границы ООПТ регионального значения.

Дальневосточное межрегиональное управление Федеральной службы по надзору в сфере природопользования письмом от 05.04.2023 № 19-09/4521 сообщило об отсутствии полного или частичного наложения границ рлу на границы ООПТ, нахождение границ рлу в границах ООПТ либо пересечение границами рлу границ ООПТ.

Военно-Морской флот Российской Федерации Минобороны России письмом от 07.04.2023 № 729/15/506 сообщил об отсутствии ограничений на определение границ рлу.

ФГБУ «Администрация морских портов Приморского края и Восточной Арктики» письмом от 04.04.2023 № 1-7/1446 сообщила о нахождении границ рлу за границами морского порта Анадырь, вне установленных путей  
ПРОТОКОЛ № 54 ЗАСЕДАНИЯ КОМИССИИ ПО ОПРЕДЕЛЕНИЮ ГРАНИЦ РЫБОЛОВНЫХ УЧАСТКОВ НА ТЕРРИТОРИИ ЧУКОТСКОГО АВТОНОМНОГО ОКРУГА ОТ 14.06.2023 г.

движения судов и мест якорных стоянок судов и не оказывает влияния на безопасность мореплавания.

Администрация городского округа Эгвекинот письмом от 04.05.2023 № А01-3/1388 сообщила о **расположении рлу в границах** городского округа Эгвекинот.

Управление федеральной службы государственной регистрации, кадастра и картографии по Магаданской области и Чукотскому автономному округу (Управление Росреестра по Магаданской области и Чукотскому автономному округу) письмом от 10.04.2023 № 08-01270 сообщило о **нахождении** границ рлу в муниципальном образовании, указанном в представленных выкопировках с карт (городской округ Эгвекинот). Так же Управление Росреестра по Магаданской области и Чукотскому автономному округу сообщило об отсутствии сведений о границах муниципальных образований Чукотского автономного округа в Едином государственном реестре недвижимости, ввиду чего установить факт наличия либо отсутствия нахождения границ рлу на территории двух и более муниципальных образований невозможно.

Региональная общественная организация «Ассоциация коренных малочисленных народов Чукотки» (далее – РОО «АКМНЧ») письмом от 24.03.2023 № 87 сообщила о **несогласовании** в лагуне Чэвтукан Анадырского залива в городском округе Эгвекинот.

#### РЕШИЛИ:

Рекомендовать Департаменту не определять границы рлу для промышленного рыболовства в лагуне Чэвтукан Анадырского залива в городском округе Эгвекинот на основании заключения ТИПРО, направленного письмом от 17.04.2023 № 01-10/1481 и мнения РОО «АКМНЧ» от 24.03.2023 № 87.











Голосование: «ЗА» – 12, «ПРОТИВ» - 0, «ВОЗДЕРЖАЛИСЬ» - 0.  
Решение «ПРИНЯТО»

Председатель Комиссии



А.В. Кудрявцев

Подписи членов комиссии  
присутствующих на заседании 14.06.2023

1. Кудрявцев Александр Владимирович	
2. Батанов Роман Леонидович	
3. Пиняева Алёна Николаевна	
4. Батурина Мария Александровна	
5. Альшевская Юлия Александровна	<i>мнеше</i>
6. Амерханян Сергей Владимирович	<i>отсутствует</i>
7. Афонин Антон Анатольевич	<i>отсутствует</i>
8. Вуквукай Раиса Алексеевна	
9. Дейнега Виктор Викторович	
10. Долганская Валентина Юрьевна	
11. Ештыганов Егор Валентинович	<i>отсутствует</i>
12. Беланова Татьяна Геннадьевна	<i>отсутствует</i>
13. Левашов Сергей Викторович	<i>отсутствует</i>
14. Петруненко Павел Анатольевич	
15. Урман Станислав Игоревич	
16. Чадин Владимир Павлович	
17. Юманов Василий Владимирович	<i>мнеше</i>
18. Тевлявье Александра Владимировна	<i>отсутствует</i>
19. Миндалев Виталий Юрьевич	<i>мнеше</i>
20. Кириллов Сергей Владимирович	<i>отсутствует</i>

Региональная Ассоциация (союз)  
общин коренных малочисленных народов Чукотки

---

689000, Чукотский АО, г. Анадырь, ул. Ленина, д. 50, оф. 26, Тел. +7 (968) 141 72 08  
ОГРН 1158700000073, ИНН8709906706, КПП 870901001, E-mail: [uliyadiachkova@yandex.ru](mailto:uliyadiachkova@yandex.ru)

Исх. от 14.06.2023 г

Председателю  
Комиссии по определению границ  
рыболовных участков на территории  
Чукотского автономного округа  
С. Н. Давидюк

689000, Чукотский АО, г. Анадырь, ул. Отке, д. 4

На основании мнения науки Союз общин голосует «за» не  
формирование рыболовных участков.

Председатель Союза общин



Ю. А. Альшевская



**Некоммерческая организация  
«Ассоциация рыбопромышленников и  
переработчиков Чукотского автономного округа»**

Россия, Чукотский АО, 689000, г. Анадырь, ул. Кооперативная, 19, тел: 8 924 666 64 99  
ИНН 8700000547, КПП 870001001, ОГРН 1218700000310


E-mail: nko\_arpch@bk.ru

*Исх. №   1    
от «14» июня 2023 года*

Председателю Комиссии по  
определению границ рыболовных  
участков на территории Чукотского АО

По вопросам о формировании двух РЛУ для осуществления промышленного рыболовства, расположенных в городском округе Эгвекинот, **голосую против** по обоим участкам, приняв к сведению научное заключение ФГБНУ «ВНИРО» («ТИНРО») о нецелесообразности формирования РЛУ.

Президент «Ассоциации  
рыбопромышленников и  
переработчиков Чукотского  
автономного округа»



В.Ю. Миндалев