

ПРОТОКОЛ № 61
заседания Комиссии по определению границ рыболовных участков
на территории Чукотского автономного округа

17 февраля 2025 года

г. Анадырь

Председательствовал
Первый заместитель начальника Департамента сельского хозяйства и
продовольствия Чукотского автономного округа,
председатель Комиссии А.В. Кудрявцев

Присутствовали члены Комиссии:

- | | |
|---------------------------------|--|
| Батурина
Мария Александровна | - начальник отдела рыболовства Комитета по рыболовству Департамента сельского хозяйства и продовольствия Чукотского автономного округа; |
| Вепрев
Александр Геннадьевич | - президент Некоммерческой организации «Ассоциация рыбопромышленников и переработчиков Чукотского автономного округа»; |
| Вуквукай
Раиса Алексеевна | - начальника отдела сельского хозяйства и продовольствия Управления промышленной и сельскохозяйственной политики Администрации Анадырского муниципального района; |
| Дейнега
Виктор Викторович | - начальник отдела государственного контроля, надзора, охраны водных биологических ресурсов и регулирования рыболовства по Чукотскому автономному округу Северо-Восточного территориального управления Федерального агентства по рыболовству; |
| Ештыганов
Егор Валентинович | - техник 1 категории участка гидрографической службы г. Анадырь войсковой части 13194/2; |
| Литвинов
Виталий Витальевич | - начальник отдела регионального государственного экологического надзора и особо охраняемых природных территорий Управления природопользования и охраны окружающей среды Департамента природных ресурсов и экологии Чукотского автономного округа; |

Резяпов
Фёдор Павлович - представитель Службы в г. Анадыре Пограничного управления Федеральной службы безопасности России по восточному арктическому району;

Тевлявье
Александра
Владимировна - член Президиума Региональной Ассоциации (Союза) общин коренных малочисленных народов Чукотки.

Количество присутствующих на заседании членов
Комиссии: 9

Количество членов Комиссии, принимающих
дистанционное участие в голосовании: 1 мнение
(Альшеевская Ю.А.)

Всего: 10

Количество отсутствующих на заседании членов
Комиссии: 8

Кворум: 10, имеется

Приглашенные:

Билык Максим Владимирович - старший помощник прокурора округа по надзору за исполнением федерального законодательства.

ХОД ЗАСЕДАНИЯ:

1) **О поступившем предложении по определению границ рыболовного участка (далее – рлу, если не оговорено иное) для осуществления рыболовства в целях обеспечения традиционного образа жизни и осуществления традиционной хозяйственной деятельности коренных малочисленных народов Севера, Сибири и Дальнего Востока Российской Федерации (далее – традиционное рыболовство) на территории Чукотского автономного округа.**

*(Первый заместитель начальника Департамента сельского хозяйства и продовольствия
Чукотского автономного округа, председатель Комиссии КУДРЯВЦЕВ А.В.)*

КУДРЯВЦЕВ А.В.:

Протоколом № 57 заседания Комиссии по определению границ рлу на территории Чукотского автономного округа от 22.11.2023 было рассмотрено

и отклонено предложение по определению границ рлу, для осуществления традиционного рыболовства на территории Чукотского автономного округа, поступившие в Департамент сельского хозяйства и продовольствия Чукотского автономного округа (далее - Департамент) в 2023 году.

Апелляционным определением судебной коллегии по административным делам суда Чукотского автономного округа от 01.08.2024, оставленного без изменения кассационным определением Девятого кассационного суда общей юрисдикции от 13.11.2024, которым удовлетворены в полном объеме иски требования Прокуратуры Чукотского автономного округа в рамках административного дела № 2а-157/2024 по административному исковому заявлению Прокурора Чукотского автономного округа на Департамент и Комиссию возложена обязанность по устранению нарушений законодательства о рыболовстве в отношении рлу рассмотренного и отклоненного на заседании Комиссии № 57 от 22.11.2023.

Уважаемые члены Комиссии, вам направлено приглашение на заседание Комиссии в связи с получением информации по запросам Департамента о наличии или отсутствии ограничений в формировании рассматриваемого рлу, включая ограничения, установленные пунктом 9 Правил определения границ рыболовных участков, утверждённых постановлением Правительства Российской Федерации от 14.06.2018 № 681 (далее – Правила, Постановление № 681 соответственно).

Предлагаю перейти к рассмотрению границ рлу и принять решение о формировании либо отклонении предложения по его созданию.

1. Рлу для осуществления традиционного рыболовства, расположенный в Анадырском лимане.

Границы рлу, определённые в соответствии с п. 7 Постановления № 681 в географических координатах (система координат WGS-84):

т.1 - 64°37'48,22" с.ш. 177°29'55,72" в.д.;

т.2 - 64°37'25,42" с.ш. 177°29'15,73" в.д.;

т.3 - 64°37'25,42" с.ш. 177°30'03,25" в.д.;

т.4 - 64°37'48,22" с.ш. 177°30'03,25" в.д.

Акватория водоема, ограниченная линиями при последовательном соединении базовых точек:

1. от точки 1 до точки 2 по береговой линии;
2. от точки 2 до точки 3 по прямой линии;
3. от точки 3 до точки 4 по прямой линии;
4. от точки 4 до точки 1 по прямой линии.

Границы участка установлены в пределах акватории водоема, за исключением участков суши.

Длина участка по береговой линии – 1046 м.

Ширина: т.1-т.4 – 100 м., т.2-т.3 – 631,5 м. Площадь – 34,6 га.

БАТУРИНА М.А.:

Предложение по формированию рлу 22.08.2023 поступило в адрес Департамента от ТСО КМНЧ «Кобелев» (ИНН 8709906840) письмом № б/н от 22.08.2023.

Департамент письмом от 10.02.2025 № 05-3/439 сообщил **об отсутствии полного или частичного наложения границ** рлу на границы другого рлу, рыбопромыслового участка (далее – рпу), который предоставлен пользователю водных биологических ресурсов до 01.01.2019 и в отношении которого имеется действующий договор о предоставлении рпу, или рыбоводного участка, пересечение границами рлу границ другого рлу, рпу или рыбоводного участка либо нахождение границ рлу в пределах границ другого рлу, рпу или рыбоводного участка.

Тихоокеанский филиал ГНЦ РФ ФГБНУ «ВНИРО» («ТИНРО») письмом от 31.01.2025 № 01-24/267 направил научное заключение, согласно которому в акватории Анадырского лимана встречаются горбуша, кета, корюшка азиатская зубастая, а также в непромысловых количествах гольцы, нерка, кижуч. Основные объекты промысла (кета и горбуша) находятся в депрессивном состоянии, сокращение численности кеты связано с чрезмерной нагрузкой за последние 4 года. Специализированный промысел других видов водных биологических ресурсов не осуществляется в силу малой востребованности. На основании вышеизложенного Тихоокеанский филиал ГНЦ РФ ФГБНУ «ВНИРО» («ТИНРО») считает формирование нового рыболовного участка в Анадырском лимане **не целесообразным**.

Департамент природных ресурсов и экологии Чукотского автономного округа письмом от 30.01.2025 № 10-1/357 сообщил **об отсутствии наложения границ** рлу на границы особо охраняемой природной территории (далее – ООПТ) регионального значения.

Министерство природных ресурсов и экологии Российской Федерации письмом от 06.02.2025 № 15-29/4341 сообщило **об отсутствии наложения границ** рлу на границы ООПТ федерального значения.

Главнокомандующий Военно-Морским флотом Российской Федерации Минобороны России письмом от 24.01.2025 № 729/15/133 сообщил **об отсутствии** ограничений на определение границ рлу.

ФГБУ «Администрация морских портов Приморского края и Восточной Арктики» письмом от 22.01.2025 № 5/297 сообщила о нахождении границ рлу **за границами** морского порта Анадырь, вне установленных путей движения судов и мест якорных стоянок.

Администрация Анадырского муниципального района письмами от 29.01.2025 № 01-08/380/03.02 и от 29.01.2025 № 01-08/379/03.02 сообщила **о расположении рлу в границах** Анадырского муниципального района и об отсутствии планов по обустройству зон общего пользования на мысе Дионисия.

Управление федеральной службы государственной регистрации, кадастра и картографии по Магаданской области и Чукотскому автономному округу (Управление Росреестра по Магаданской области и Чукотскому автономному округу) письмом от 21.01.2025 № 08-00258/25 сообщило **о нахождении** границ рлу в муниципальном образовании, указанном в представленных выкопировках с карт (Анадырский муниципальный район). Так же Управление Росреестра по Магаданской области и Чукотскому автономному округу сообщило об отсутствии сведений о границах муниципальных образований Чукотского автономного округа в Едином государственном реестре недвижимости, ввиду чего установить факт наличия либо отсутствия нахождения границ рлу на территории двух и более муниципальных образований невозможно.

Региональная общественная организация «Ассоциация коренных малочисленных народов Чукотки» письмом от 11.02.2025 № 21 сообщила **о согласовании формирования** границ рлу в Анадырском лимане площадью 34,6 га.

ВЫСТУПИЛИ: Дейнега В.В., Вепрев А.Г., Тевлявье А.В., Ештыганов Е.В., Вуквукай Р.А.

Отметили, что границы рлу, соответствуют требованиям пунктов 7 и 9 Правил, утвержденных Постановлением № 681, а так же что в предложении на формирование рлу не указаны виды водных биоресурсов, добыча (вылов) которых планируется на участке.

В соответствии с пунктом 1.2. Порядка деятельности Комиссии по определению границ рыболовных участков на территории Чукотского автономного округа, утвержденного приказом Департамента сельского хозяйства и продовольствия Чукотского автономного округа от 05.08.2021 № 11, и пунктами 3 и 9 Правил, утвержденных Постановлением № 681, рассмотрев полученную от государственных органов, органов местного самоуправления

муниципальных образований округа и иных организаций информацию, учитывая выступления членов Комиссии по рассматриваемому вопросу, и состоявшегося обсуждения

РЕШИЛИ:

1.1. Рекомендовать Департаменту определить границы рлу для традиционного рыболовства в Анадырском лимане в Анадырском муниципальном районе.

1.2. Присвоить номер рлу 87-3м/тр-25.

1.3. Рекомендовать Департаменту направить в Северо-Восточное территориальное управление Росрыболовства список рлу на территории Чукотского автономного округа согласно приложению к настоящему протоколу для рассмотрения и подготовки заключения о соответствии законодательству Российской Федерации, в соответствии с приказом Росрыболовства от 10.11.2022 № 643.

Голосование: «ЗА» – 7, «ПРОТИВ» – 2 (Дейнега В.В., Резяпов Ф.П.), «ВОЗДЕРЖАЛИСЬ» – 1 (Альшевская Ю.А.).

Решение «ПРИНЯТО»

Председатель Комиссии

секретарь Комиссии

А.В. Кудрявцев

М.А. Батурина

Перечень рыболовных участков
на территории Чукотского автономного округа

система координат WGS-84

№ п/п	№ участка	Наименование водного объекта	Границы участка	Размеры участка	Вид рыболовства	Границы рыболовных участков, согласно договорам, заключенным в соответствии со ст. 61, 63, 64, 65 Федерального закона от 20.12.2004 № 166-ФЗ «О рыболовстве и сохранении водных биологических ресурсов»	
						Размеры участка	Границы участка (система координат WGS-84)
Анадырский муниципальный район							
Внутренние морские воды							
1	87-3м/гр-25	Анадырский лиман	<p>т.1 64°37'48,22" с.ш. 177°29'55,72" в.д.; т.2 64°37'25,42" с.ш. 177°29'15,73" в.д.; т.3 64°37'25,42" с.ш. 177°30'03,25" в.д.; т.4 64°37'48,22" с.ш. 177°30'03,25" в.д.</p> <p>Акватория водоема, ограниченная линиями при последовательном соединении базовых точек: от точки 1 до точки 2 по береговой линии; от точки 2 до точки 3 по прямой линии; от точки 3 до точки 4 по прямой линии; от точки 4 до точки 1 по прямой линии</p> <p>Границы участка установлены в пределах акватории водоема, за исключением участков суши.</p>	<p>Длина участка по береговой линии – 1046 м. Ширина: т.1-т.4 – 100 м., т.2-т.3 – 631,5 м. Площадь – 34,6 га.</p>	<p>рыболовство в целях обеспечения традиционного образа жизни и осуществления традиционной хозяйственной деятельности коренных малочисленных народов Севера, Сибири и Дальнего Востока Российской Федерации</p>		

В Комиссию по определению границ
рыболовных участков на территории
Чукотского автономного округа

от члена Комиссии
Альшевской Юлии Александровны

**ЛИСТ
ДИСТАНЦИОННОГО ГОЛОСОВАНИЯ ЧЛЕНА КОМИССИИ
ПО ОПРЕДЕЛЕНИЮ ГРАНИЦ РЫБОЛОВНЫХ УЧАСТКОВ
ЧУКОТСКОГО АВТОНОМНОГО ОКРУГА**

Я, *Альшевская Юлия Александровна*, ознакомившись с проектом протокола, материалами заседания Комиссии по определению границ рыболовных участков Чукотского автономного округа от 17 февраля 2025 года № 61, в связи с невозможностью принять личное участие в заседании Комиссии 17 февраля 2025 года, по вопросу повестки заседания:

1. О поступившем предложении по определению границ рыболовного участка (далее – рлу, если не оговорено иное) для осуществления рыболовства в целях обеспечения традиционного образа жизни и осуществления традиционной хозяйственной деятельности коренных малочисленных народов Севера, Сибири и Дальнего Востока Российской Федерации (далее – традиционное рыболовство) на территории Чукотского автономного округа.

В связи с противоречием данных в материалах, а именно п.3, п. 9 Правил определения границ рыболовных участков и Решения Апелляционного суда, голосую:

«Воздержусь»

12.02.2025

(дата)









(подпись)

Альшевская Ю. А.

(расшифровка)

Подписи членов комиссии
присутствующих на заседании 17.02.2025

1. Кудрявцев Александр Владимирович	
2. Батанов Роман Леонидович	отсутствует
3. Батурина Мария Александровна	
4. Альшевская Юлия Александровна	иные
5. Афонин Антон Анатольевич	отсутствует
6. Вепрев Александр Геннадьевич	
7. Вуквукай Раиса Алексеевна	
8. Дейнега Виктор Викторович	
9. Долганская Валентина Юрьевна	отсутствует
10. Ештыганов Егор Валентинович	
11. Кириллов Сергей Владимирович	отсутствует
12. Левашов Сергей Викторович	отсутствует
13. Литвинов Виталий Витальевич	
14. Морозов Эдуард Владимирович	отсутствует
15. Нам Владимир Владиславович	отсутствует
16. Петруненко Павел Анатольевич	отсутствует
17. Резяпов Фёдор Павлович	
18. Тевлявье Александра Владимировна	