

## УТВЕРЖДАЮ

Руководитель Северо-Восточного  
территориального управления  
Федерального агентства по рыболовству

Ю.А. Татаринцев

2024 г.

## ПРОТОКОЛ

заседания Комиссии по регулированию добычи (вылова)  
анадромных видов рыб в Чукотском автономном округе

г. Анадырь

№ 9

от 17 июня 2024 г.

### ПРЕДСЕДАТЕЛЬСТВОВАЛ

Заместитель Губернатора Чукотского автономного округа –  
начальник Департамента сельского хозяйства и продовольствия  
Чукотского автономного округа, заместитель председателя Комиссии по  
регулированию добычи (вылова) анадромных видов рыб  
в Чукотском автономном округе

**С.Н. ДАВИДЮК**

#### Присутствовали:

Батанов  
Роман Леонидович

– начальник отдела «Научных исследований биоресурсов внутренних водоемов и вод, прилегающих к Чукотскому автономному округу» (ЧукотНИО), Тихоокеанского филиала ФГБНУ «ВНИРО» («ТИНРО»);

Багурина  
Мария Александровна

– начальник отдела рыболовства Комитета рыболовству Департамента сельского хозяйства и продовольствия Чукотского автономного округа;

Дейнега  
Виктор Викторович

– заместитель руководителя – начальник отдела государственного контроля, надзора, охраны водных биоресурсов и регулирования рыболовства по Чукотскому автономному округу Северо-Восточного ТУ Росрыболовства;

Кириллов Сергей Владимирович – сотрудник УФСБ России по Чукотскому автономному округу;

Омаев Тамирлан Алиевич – руководитель Управления Федеральной антимонопольной службы по Чукотскому автономному округу;

Петруненко Павел Анатольевич – сотрудник УФСБ России по Чукотскому автономному округу;

Семенихин Антон Викторович – руководитель Управления Роспотребнадзора по Чукотскому автономному округу;

Скрябикова Алена Николаевна – заместитель начальника Департамента сельского хозяйства и продовольствия Чукотского автономного округа, председатель Комитета по рыболовству;

Тевлявье Александра Владимировна – член Президиума региональной общественной организации «Ассоциация коренных малочисленных народов Чукотки»;

Чадин Владимир Павлович – представитель Службы в г. Анадыре ПУ ФСБ России по восточному арктическому району.

Присутствовало – 11

Голосовало дистанционно – 2 (Захаров М.Е., Абрамова Н.А.)

Всего – 13

Отсутствовало – 13

Кворум – 13, имеется

Присутствовал:

**Михалютин Андрей Александрович** - начальник линейного пункта полиции в морском порту Анадырь Чукотского линейного отделения полиции Северо-Восточного ЛУ МВД России на транспорте.

## Повестка заседания

1. Об установлении мест постановки орудий добычи (вылова) тихоокеанских лососей лицам, относящимся к коренным малочисленным народам, при осуществлении традиционного рыболовства без предоставления рыболовного участка и без разрешения на добычу (вылов) водных биоресурсов.

2. О внесении изменений в протокол заседания Комиссии по регулированию добычи (вылова) анадромных видов рыб в Чукотском автономном округе № 8 от 03.06.2024.

**1. Об установлении мест постановки орудий добычи (вылова) тихоокеанских лососей лицам, относящимся к коренным малочисленным народам, при осуществлении традиционного рыболовства без предоставления рыболовного участка и без разрешения на добычу (вылов) водных биоресурсов.**

## СЛУШАЛИ:

А.Н. Скрябикову:

– о необходимости определения мест постановки орудий добычи (вылова) тихоокеанских лососей лицам, относящимся к коренным малочисленным народам, в целях обеспечения ведения традиционного образа жизни и осуществления традиционной хозяйственной деятельности коренных малочисленных народов Севера, Сибири и Дальнего Востока Российской Федерации (далее - традиционное рыболовство, КМНС соответственно) в соответствии с требованиями пункта 5.2 Порядка деятельности комиссии по регулированию добычи (вылова) анадромных видов рыб, утвержденного приказом Минсельхоза России от 08.04.2013 № 170.

## РАССМОТРЕЛИ:

– предложения администраций поселений Анадырского муниципального района, представленных в письмах Администрации Анадырского муниципального района Чукотского автономного округа по определению мест постановки орудий добычи (вылова) тихоокеанских лососей лицам, относящимся к КМНС, при осуществлении традиционного рыболовства, представленные в письмах № 01-08/1673/03.01 от 03.05.2024, № 03-53/148/03.02 от 14.05.2024, № 01-08/1999/03.02 от 29.05.2024, № 01-08/2130/03.02 от 06.06.2024;

– информацию Ленского бассейнового управления, представленного письмом № 05-2575 от 31.05.2024;

– рекомендации Тихоокеанского филиала ФГБНУ «ВНИРО» («ТИНРО») представленные в письмах №№ 01-22/2031 от 05.06.2024, 01-22/2036 от 06.06.2024;

– рекомендации рабочей группы Комиссии по регулированию добычи (вылова) анадромных видов рыб в Чукотском автономном округе (протокол № 4 от 11.06.2024).

ВЫСТУПИЛИ: Чадан В.И., Рейнис В.В., Тодушанко Т.А., Тевнибаев С.В.,  
Семановский А.В.

В соответствии с пунктом 5.2 Порядка деятельности Комиссии, с учетом

рекомендаций Тихоокеанского филиала ФГБНУ «ВНИРО» («ТИНРО») согласованных Северо-Восточным территориальным управлением Росрыболовства и Северо-Восточным филиалом ФГБУ «Главрыбвод» от 05.06.2024 № 01-22/2031, от 06.06.2024 № 01-22/2036, информации Ленского бассейнового управления, представленного письмом № 05-2575 от 31.05.2024, рекомендации рабочей группы Комиссии и состоявшегося обсуждения

**РЕШИЛИ:**

Определить места добычи (вылова) тихоокеанских лососей лицам, относящимся к КМНС, при осуществлении традиционного рыболовства без предоставления рыболовного участка и без разрешения на добычу (вылов) водных биоресурсов (далее – места постановки орудий добычи) определив их следующим образом:

1. в Анадырском муниципальном районе определить места постановки орудий добычи в соответствии с приложением к настоящему протоколу;

Путем голосования: «за» – 8, «против» – 0.

(Рейнес В.В., Куринцов С.В., Чагин В.И., Селюковичи А.В., Зюганов М.С.)

2. в иных водных объектах рыбохозяйственного значения, расположенных в границах Чукотского автономного округа (за исключением Анадырского муниципального района) определить места постановки орудий добычи в границах водных объектов, за исключением:

- акватории от устья р. Казачка до внешней границы рыболовного участка № 17 (участок АО «Чукотский Лосось» в с. Тавайваам);
- акватории от устья р. Казачка до внешней границы рыболовного участка № 18 (Участок АО «Чукотский Лосось» в районе мыса Александра);
- акватории по 100 метров в обе стороны от причальных сооружений и объектов энергообеспечения;
- рыболовных участков закрепленных за пользователями на основании договора пользования рыболовным участком для осуществления промышленного, традиционного рыболовства и организации любительского рыболовства;
- в пределах заповедных и особо охраняемых зон Национального парка «Беренгия».

Путем голосования: «за» – 8, «против» – 0.

(Рейнес В.В., Куринцов С.В., Чагин В.И., Селюковичи А.В., Зюганов М.С.)

**2. О внесении изменений в протокол заседания Комиссии по регулированию добычи (вылова) анадромных видов рыб в Чукотском автономном округе № 8 от 03.06.2024.**

**СЛУШАЛИ:**

А.Н. Скрябикову:

О технической ошибке, допущенной в протоколе заседания Комиссии № 8 от 03.06.2024.

В целях исправления технической ошибки

РЕШИЛИ:

Приложение № 2 к протоколу заседания Комиссии по регулированию добычи (вылова) анадромных видов рыб в Чукотском автономном округе от 03.06.2024 № 8 изложить в редакции согласно приложению № 2 к настоящему протоколу.

Путем голосования: «за» – 13, «против» – 0.

Заместитель председателя Комиссии

С.Н. Давидюк

Члены Комиссии:

Олег В. Дейкина

Юрий С. Кравичев

А.А. Петрухин

В. Черепанов

А.А. Батурина

\_\_\_\_\_  
\_\_\_\_\_  
\_\_\_\_\_  
\_\_\_\_\_

Приложение № 1  
к заседанию Комиссии по регулированию добычи  
(вылова) анадромных видов рыб в Чукотском  
автономном округе от 17.06.2024 № 9

**Места постановки орудий добычи (вылова) тихоокеанских лососей лицам, относящимся к коренным малочисленным народам, при осуществлении традиционного рыболовства без предоставления рыболовного участка и без разрешения на добычу (вылов) водных биоресурсов**

Наименование населенного пункта	Наименование водного объекта	Ориентир	Место постановки орудий добычи (вылова) *
<b>Анадырский муниципальный район</b>			
-	Анадырский лиман	Хиузная – река Ынатваам (Речка 1-ая)	по береговой линии, от м. Дионисия до реки Ынатваам (Речка 1-ая) длина 17,8 км, вне границ рыболовных участков между точками: 1: 64°37'48,2" с.ш. 177°29'55,7" в.д. 2: 64°29'01,5" с.ш. 177°25'18,1" в.д.
пгт. Угольные Копи	Анадырский лиман	район «2-ая и 1-ая речки»	по береговой линии 10 км между точками: 1: 64°40'55" с.ш. 177°53'22" в.д. 2: 64°41'37" с.ш. 177°41'30" в.д.
	Анадырский лиман	район причала № 10	Коса Жиловая Кошка, района причала № 10 по береговой линии 770 м между точками: 1: 64°41'45,4" с.ш. 177°38'51,3" в.д. 2: 64°41'47,6" с.ш. 177°37'57,6" в.д.
	Анадырский лиман	район причала № 10	Коса Жиловая Кошка, района причала № 10 по береговой линии 1,5 км, за исключением границ рыболовных участков, 50 метров от причальных сооружений до точки 64°42'43" с.ш. 177°40'06" в.д.
	Анадырский лиман	от р. Угольная до района причала № 8	по береговой линии 3,083 км, вне границ рыболовных участков между точками: 1: 64°42'44" с.ш. 177°40'36" в.д. 2: 64°44'09" с.ш. 177°38'24" в.д.
	Анадырский лиман	РЛУ № 7тр-м – м. Обсервации	от границы рыболовного участка № 7 тр-м до м. Обсервации (64°45'34,6" с.ш. 177°32'10,0" в.д.) по береговой линии 3,9 км, за исключением границ рыболовных участков.

Наименование населенного пункта	Наименование водного объекта	Ориентир	Место постановки орудий добычи (вылова) *
	бухта Мелкая	п. Шахтерский	от м. Обсервации до м. Нерпичий, по береговой линии 9 км (п. Шахтерский) вне границ рыболовных участков между точками: 1: 64°45'42,1" с.ш. 177°32'03,5" в.д.; 2: 64°47'36,0" с.ш. 177°27'36,7" в.д.
с. Краснено	протока Краснено, р. Анадырь	-	протока Краснено – р. Анадырь, вниз по течению реки Анадырь, правый берег по береговой линии 24,5 км между точками: 1: 64°37'43,7" с.ш. 174°46'23,0" в.д. 2: 64°43'13,0" с.ш. 175°06'49,1" в.д.
	р. Анадырь	-	вниз по течению р. Анадырь, левый берег, по береговой линии 7,7 км между точками: 1: 64°39'54,4" с.ш. 174°46'52,8" в.д. 2: 64°41'55" с.ш. 174°54'16" в.д.
с. Канчалан	р. Канчалан	-	вниз по течению р. Канчалан, правый берег по береговой линии между точками: 1: 65°11'16" с.ш. 176°46'07" в.д. 2: 65°10'54" с.ш. 176°46'06" в.д.
	р. Канчалан	-	вниз по течению р. Канчалан, правый берег по береговой линии 938 м между точками: 1: 65°10'02,7" с.ш. 176°46'40,4" в.д. 2: 65°09'35,7" с.ш. 176°47'08,0" в.д.
	р. Канчалан	-	вниз по течению р. Канчалан, левый берег по береговой линии 1,6 км между точками: 1: 65°08'40,2" с.ш. 176°47'59,2" в.д. 2: 65°08'33,8" с.ш. 176°46'07,2" в.д.
с. Усть-Белая	р. Анадырь	район с. Усть-Белая, 50 метров от причала	50 метров от причала вниз по течению р. Анадырь 2 км, правый берег
с. Снежное	р. Анадырь	от ручья Балочный до протоки Омран	вниз по течению р. Анадырь, правый берег, по береговой линии 16,85 км между точками: 1: 65°21'12" с.ш. 172°54'14" в.д. 2: 65°28'37" с.ш. 173°02'29" в.д.

Наименование населенного пункта	Наименование водного объекта	Ориентир	Место постановки орудий добычи (вылова) *
	р. Анадырь	от островов Найденова	вниз по течению р. Анадырь, левый берег, по береговой линии 17,24 км между точками: 1: 65°21'24" с.ш. 172°52'27" в.д. 2: 65°29'22" с.ш. 173°02'01" в.д.
с. Марково	р. Анадырь	-	10 км вверх и 20 км вниз по течению реки Анадырь от села Марково, в руслах основных рукавов, исключая места нереста и протоки периферической системы
с. Чуванское	река Еропол	-	участок реки Еропол в пределах русла с учетом географического рельефа местности, оба берега, длина 25 км в пределах границ:  Верхняя граница, на удалении 6 км от с. Чуванское вверх по течению реки Еропол, между точками: 1: 65°10'47" с.ш. 167°50'39" в.д. 2: 65°10'49" с.ш. 167°50'40" в.д.  Нижняя граница в районе г. Острые Сопочки, на удалении 19 км от с. Чуванское вниз по течению реки Еропол между точками: 3: 65°14'07" с.ш. 168°18'21" в.д. 4: 65°14'15" с.ш. 168°18'21" в.д.
с. Ваеги	река Майн	«12 Братьев», «Демьяновская»	участок реки Майн в пределах русла с учетом географического рельефа местности, оба берега, длина 30 км. в пределах границ:  Верхняя граница, на удалении 20 км от с. Ваеги вверх по течению реки Майн, между точками: 1: 64°17'05" с.ш. 171°15'02" в.д. 2: 64°16'58" с.ш. 171°15'01" в.д.  Нижняя граница, на удалении 10 км от с. Ваеги вниз по течению реки Майн, между точками: 3: 64°05'46" с.ш. 170°58'29" в.д. 4: 64°05'37" с.ш. 170°58'33" в.д.



Наименование населенного пункта	Наименование водного объекта	Ориентир	Место постановки орудий добычи (вылова) *
с. Ламутское	р. Анадырь	-	5 км вверх и 5 км вниз по течению реки Анадырь от с. Ламутское, оба берега
с. Хатырка	река Хатырка	-	правый берег реки Хатырка от устья реки Хатырка, 17 км по береговой линии, вне границ рыболовных участков между точками: 1: 62°02'16,4" с.ш. 175°16'30,4" в.д. 2: 62°11'53,7" с.ш. 175°15'08,0" в.д.
	река Хатырка	-	береговая полоса Косы Прямая от восточной границы рыболовного участка № 200 в сторону устья реки Куйым до точки 62°06'25" с.ш. 175°24'51" в.д., 9,3 км
с. Алькатваам	река Алькатваам, река Кытапваам, река Кынноткай, лагуна Кынноткайкуйым, лагуна Куймекей	-	бассейны рек Алькатваам, Кытапваам, Кынноткай лагуна Кынноткайкуйым и Куймекей
с. Мейныпильгыно	река Майныян, река Пильгин	береговая линия близ с. Мейныпильгыно (правый берег реки Майныян, левый берег реки Пильгин)	по береговой линии близ с. Мейныпильгыно (правый берег реки Майныян, левый берег реки Пильгин) вне границ рыболовных участков, между точками: 1: 62°33'34,7" с.ш. 177°19'39,7" в.д. 2: 62°28'06,7" с.ш. 176°43'11,4" в.д.
	река Пильгин	западная граница рыболовного участка № 252	от западной границы рыболовного участка № 252 вверх по течению реки Пильгин (правый берег) до точки 62°27'45,9" с.ш. 176°42'11,8" в.д.
	река Майныян	восточная граница рыболовного участка № 249	от восточной границы рыболовного участка № 252 вверх по течению реки Майныян (левый берег) до точки 62°33'26,8" с.ш. 177°20'08,3" в.д.
	озеро Янрайкуйым	берег озера Янрайкуйым, со стороны с. Мейныпильгыно	по береговой линии озера Янрайкуйым, исключая притоки, впадающие в оз. Янрайкуйым, 1,94 км между точками: 1: 62°33'51,4" с.ш. 177°20'00,7" в.д. 2: 62°34'24,8" с.ш. 177°18'22,3" в.д.

Наименование населенного пункта	Наименование водного объекта	Ориентир	Место постановки орудий добычи (вылова) *
		коса Яндатапан	коса Яндатапан по береговой линии 2,7 км между точками: 1: 62°35'46.3" с.ш. 177°19'48.6" в.д. 2: 62°34'42.3" с.ш. 177°18'12.2" в.д.
	озеро Пекульнейское	река Крутая	50 метров от устья реки Крутая, по береговой линии озера Пекульнейское, исключая притоки, впадающие в озеро Пекульнейское, 2,33 км до точки 62°37'01.8" с.ш. 177°03'33.0" в.д.
		озеро Зыбкое	50 метров от места впадения озера Зыбкое в озеро Пекульнейское, исключая притоки, впадающие в оз. Пекульнейское, 1,55 км до точки 62°37'44.6" с.ш. 177°20'52.0" в.д.
	озеро Ваамычгын	урочище Маховое	по береговой линии озера Ваамычгын, 9,3 км, между точками: 1: 62°32'24.9" с.ш. 176°38'37.8" в.д. 2: 62°31'27.6" с.ш. 176°42'57.4" в.д.
	озеро Кейпильгын	холм Последний	по береговой линии озера Кейпильгын 2,12 км между точками: 1: 62°33'46.2" с.ш. 177°38'52.8" в.д. 2: 62°34'22.0" с.ш. 177°38'30.1" в.д.
-		по береговой линии озера Кейпильгын, 217 м, впадающие в оз. Кейпильгын, между точками: 1: 62°37'28.3" с.ш. 177°34'13.3" в.д. 2: 62°37'31.4" с.ш. 177°34'26.8" в.д.	
пгт. Беринговский	протока Лахтина, лагуна Лахтина	-	200 м от места впадения Протоки Лахтина, в Берингово море, по береговой линии протоки Лахтина, лагуны Лахтина, исключая притоки, впадающие в протоку и лагуну Лахтина, их предустьевые участки, и за исключением границ рыболовных участков, до точек: 1: 62°58'05,7" с.ш. 179°09'02,1" в.д. 2: 62°59'30,2" с.ш. 179°04'46,1" в.д.
	бухта Угольная	-	бухта Угольная, по береговой линии за исключением границ рыболовных участков, 50 метров от причальных сооружений до протоки Лахтина

\* - за исключением предустьевой зоны в радиусе 50 метров

Приложение № 2  
к заседанию Комиссии по регулированию  
добычи (вылова) анадромных видов рыб в  
Чукотском автономном округе от 17.06.2024 № 9

«Приложение № 2  
к заседанию Комиссии по регулированию  
добычи (вылова) анадромных видов рыб в  
Чукотском автономном округе от 03.06.2024 № 8

**Объемы добычи (вылова) тихоокеанских лососей  
для организации любительского рыболовства в 2024 году**

(тонн)

Водный объект	Пользователь	ИНН	№ РЛУ	горбуша	кета	нерка
<b>Западно-Беринговоморская зона</b>						
<i>протока Лахтина</i>	СП СПК «Чукотка»	8709906689	87-4м/л-22	0,100	0,500	0,200
<i>Анадырский лиман</i>	ООО «ДППК «Чукотка»	8709907234	92	0,092	2,500	-
			96	0,092	2,500	-
	ИП Дробушков Д.П.	870902282800	94	0,092	2,500	0,500
	ИП Альшеевская Ю.А.	870901393755	93	0,092	2,500	-
	ООО «Регион»	8701005812	87-14м/л-22	0,092	1,500	-
<i>река Анадырь</i>	ИП Корх К.А.	870901252916	87-3р/л-23	0,092	2,500	-
<i>река Канчалан</i>	СП СПК «Чукотка»	8709906689	87-2р/л-23	0,092	0,200	0,200
<i>по зоне:</i>				<b>0,744</b>	<b>14,700</b>	<b>0,900</b>
<b>Чукотская зона</b>						
<i>бухта Комсомольская (Эмма)</i>	СП СПК «Чукотка»	8709906689	87-10м/л-22	0,200	0,200	0,150
<i>Мечигменская губа Залив Лаврентия</i>	ТСО КМНЧ «Лорино»	8707001540	87-13м/л-22	0,200	0,200	0,150
			87-12м/л-22	0,200	0,200	0,150
<i>по зоне:</i>				<b>0,600</b>	<b>0,600</b>	<b>0,450</b>
<b>Восточно-Сибирское море</b>						
<i>Средний пролив Чаунской губы</i>	СП СПК «Чукотка»	8709906689	87-11м/л-22	0,200	0,200	-
<b>ВСЕГО:</b>				<b>1,544</b>	<b>15,500</b>	<b>1,350</b>

Заместителю Губернатора  
Чукотского автономного округа -  
начальнику Департамента  
сельского хозяйства  
и продовольствия Чукотского  
автономного округа, заместителю  
председателя Комиссии по  
регулированию добычи (вылова)  
анадромных видов рыб  
в Чукотском автономном округе,  
председателю Чукотского  
рыбохозяйственного совета

С.Н. Давидюку  
689000, Чукотский автономный  
округ, г. Анадырь, ул. Отке д. 4,  
тел./факс: (42722) 6-35-39, 2-68-40,  
e-mail: dep@dpsh.chukotka-gov.ru  
A.Pinyaeva@dpsh.chukotka-gov.ru

О дистанционном участии на  
заседании Комиссии № 9 от 17.06.2024

Уважаемый Сергей Николаевич!

В настоящее отсутствует возможность принять непосредственное участие в заседании Комиссии по регулированию добычи (вылова) анадромных видов рыб в Чукотском автономном округе<sup>1</sup>.

В рамках требований пункта 12 Порядка деятельности комиссии по регулированию добычи (вылова) анадромных видов рыб, утверждённого приказом Министерства сельского хозяйства Российской Федерации от 08.04.2013 № 170 направляю своё мнение по всем планируемым к рассмотрению на заседании Комиссии № 9 от 17.06.2024 вопросам, в письменной форме на бумажном носителе:

1. Об установлении мест постановки орудий добычи (вылова) тихоокеанских лососей лицам, относящимся к коренным малочисленным народам, при осуществлении рыболовства в целях обеспечения ведения традиционного образа жизни и осуществления традиционной хозяйственной деятельности коренных малочисленных народов Севера, Сибири и Дальнего

<sup>1</sup> Далее – Комиссия, если не оговорено иное.

вх № 41  
от 17.06.2024

Востока Российской Федерации (далее – традиционное рыболовство, КМНС соответственно) в соответствии с требованиями пункта 5.2 Порядка деятельности комиссии по регулированию добычи (вылова) анадромных видов рыб, утверждённого приказом Минсельхоза России от 08.04.2013 № 170.

1.1. В Анадырском муниципальном районе определить места постановки орудий добычи в соответствии с приложением к настоящему протоколу.

Путём голосования: «против».

1.2. В иных водных объектах рыбохозяйственного значения, расположенных в границах Чукотского автономного округа (за исключением Анадырского муниципального района) определить места постановки орудий добычи в границах водных объектов, за исключением:

акватории от устья р. Казачка до внешней границы рыболовного участка № 17 (участок АО «Чукотский Лосось» в с. Тавайваам);

акватории от устья р. Казачка до внешней границы рыболовного участка № 18 (участок АО «Чукотский Лосось» в районе мыса Александра);

акватории по 100 метров в обе стороны от причальных сооружений и объектов энергообеспечения;

рыболовных участков закреплённых за пользователями на основании договора пользования рыболовным участком для осуществления промышленного, традиционного рыболовства и организации любительского рыболовства;

в пределах заповедных и особо охраняемых зон Национального парка «Берингия».


Путём голосования: «против».

2. О внесении изменений в протокол заседания Комиссии по регулированию добычи (вылова) анадромных видов рыб в Чукотском автономном округе № 8 от 03.06.2024

Путём голосования: «за».

Прошу приложить к протоколу заседания Комиссии № 9 от 17.06.2024.

Член Комиссии:



М.Е. Захаров

В Комиссию по регулированию добычи  
(вылова) анадромных видов рыб в  
Чукотском автономном округе

от члена Комиссии  
Абрамовой Надежды Анатольевны

**ЛИСТ**  
**ДИСТАНЦИОННОГО ГОЛОСОВАНИЯ ЧЛЕНА КОМИССИИ**  
**ПО РЕГУЛИРОВАНИЮ ДОБЫЧИ (ВЫЛОВА) АНАДРОМНЫХ**  
**ВИДОВ РЫБ В ЧУКОТСКОМ АВТОНОМНОМ ОКРУГЕ**

Я, *Абрамова Надежда Анатольевна*, ознакомившись с проектом протокола заседания Комиссии по регулированию добычи (вылова) анадромных видов рыб в Чукотском автономном округе от 17.06.2024 № 9, сообщаю результаты дистанционного голосования по вопросам повестки заседания:

1. Об установлении мест постановки орудий добычи (вылова) тихоокеанских лососей лицам, относящимся к коренным малочисленным народам, при осуществлении традиционного рыболовства без предоставления рыболовного участка и без разрешения на добычу (вылов) водных биоресурсов.

1. 3А» «ПРОТИВ»


2. 3А» «ПРОТИВ»

2. О внесении изменений в протокол заседания Комиссии по регулированию добычи (вылова) анадромных видов рыб в Чукотском автономном округе № 8 от 03.06.2024.

3А» «ПРОТИВ»

17.06.2024

(дата)

  
(подпись)

Абрамова Н.А.

(расшифровка)

№ 14.06.2024

Заместителю Губернатора  
Чукотского автономного округа -  
начальнику Департамента  
сельского хозяйства  
и продовольствия Чукотского  
автономного округа, заместителю  
председателя Комиссии по  
регулированию добычи (вылова)  
анадромных видов рыб  
в Чукотском автономном округе,  
председателю Чукотского  
рыбохозяйственного совета

С.Н. Давидюку  
689000, Чукотский автономный  
округ, г. Анадырь, ул. Отке д. 4,  
тел./факс: (42722) 6-35-39, 2-68-40,  
e-mail: dep@dpsh.chukotka-gov.ru  
A.Pinyaeva@dpsh.chukotka-gov.ru

Особое мнение по протоколу № 9  
Комиссии от 17.06.2024

Уважаемый Сергей Николаевич!

Членами Комиссии по регулированию добычи (вылова) анадромных видов рыб<sup>1</sup> в Чукотском автономном округе<sup>2</sup> рассмотрен протокол № 9 от 17.06.2024.

1. Длительное недостаточное заполнение нерестилищ тихоокеанских лососей регионального уровня, на протяжении последних лет (2020-2023 г.г.), привело к существенному сокращению стада анадырской кеты, что также косвенно подтверждает не эффективность принимаемых мер регулирования промысла тихоокеанских лососей и корректировки прогнозируемых объёмов добычи (вылова) тихоокеанских лососей на окружном уровне.

Действуя в рамках законодательства, мы продолжительное время последовательно выступали и выступаем за учёт интересов населения, для которого рыболовство является основой существования, в том числе

<sup>1</sup> Далее – Комиссия, если не оговорено иное.

<sup>2</sup> Далее – Регион, округ.

лх № 43  
от 17.06.2024

коренных малочисленных народов Севера, Сибири и Дальнего Востока<sup>1</sup> Российской Федерации<sup>2</sup>, согласно которому им должен быть обеспечен доступ к водным биологическим ресурсам для обеспечения жизнедеятельности населения. Вместе с тем, не забываем и о приоритете сохранения особо ценных и ценных видов водных биологических ресурсов, согласно которому осуществление рыболовства в отношении особо ценных и ценных видов водных биологических ресурсов ограничивается или запрещается в порядке, установленном федеральными законами.

Последний раз нами было направлено в адрес Комиссии письмо по вопросу рассмотрения мест постановки орудий добычи (вылова) анадромных видов рыб для осуществления рыболовства в целях обеспечения ведения традиционного образа жизни и осуществления традиционной хозяйственной деятельности<sup>3</sup> коренных народов РФ, с учётом Правил рыболовства для Дальневосточного рыбохозяйственного бассейна<sup>4</sup>, Правил рыболовства для Восточно-Сибирского рыбохозяйственного бассейна<sup>5</sup>, и рекомендаций Федерального государственного бюджетного научного учреждения «Всероссийский научно-исследовательский институт рыбного хозяйства и океанографии»<sup>6</sup>, Федерального государственного бюджетного учреждения «Главного бассейнового управления по рыболовству и сохранению водных биологических ресурсов»<sup>7</sup> 15.06.2023 (протокол № 7, Список мест постановки орудий добычи (вылова) тихоокеанских лососей и гольцов (места лова тихоокеанских лососей и гольцов) при осуществлении традиционного рыболовства без предоставления рыболовного участка и без разрешения на добычу (вылов) водных биологических ресурсов<sup>8</sup>).

Понимая, что данный вопрос должен решаться комплексно с учётом действующего законодательства было принято решение, провести подготовительную работу и установить данные места в период следующего активного нерестового хода тихоокеанских лососей.

На данный момент мы можем видеть, что:

устанавливаемые объёмы добычи (вылова) анадромных видов рыб

<sup>1</sup> Далее – коренные народы.

<sup>2</sup> Далее – РФ.

<sup>3</sup> Далее – традиционное рыболовство.

<sup>4</sup> Утверждены приказом Министерства сельского хозяйства РФ от 06.05.2022 № 285.

<sup>5</sup> Утверждены приказом Министерства сельского хозяйства РФ от 26.06.2020 № 347.

<sup>6</sup> Далее – ФГБНУ «ВНИРО».

<sup>7</sup> Далее – ФГБУ «Главрыбвод».

<sup>8</sup> Во внутренних морских водах и в территориальном море Российской Федерации.



по конкретным водным объектам и их частям для осуществления традиционного рыболовства коренными народами РФ<sup>1</sup> на территории региона – отсутствуют;

объёмы добычи (вылова) анадромных видов рыб лицам, относящимся к коренным народам РФ и их общинам, представившим в СВТУ Росрыболовства заявки на предоставление в пользование анадромных видов рыб для осуществления традиционного рыболовства коренными народами РФ – имеются, но вместе с тем **не позволяют в полной мере устанавливать объёмы добычи (вылова) анадромных видов рыб по конкретным водным объектам и их частям;**

границы нерестилищ тихоокеанских лососей на территории округа – отсутствуют (не установлены и не обозначены), в связи с этим требования правил рыболовства, что пользователям, осуществляющим традиционное рыболовство запрещается осуществлять добычу (вылов) водных биологических ресурсов на нерестилищах тихоокеанских лососей в сроки, определяемые Комиссией остаётся по настоящее время декларативным.

Во исполнение пункта 5.2 Порядка деятельности комиссии по регулированию добычи (вылова) анадромных видов рыб<sup>2</sup>, только после всех выполненных данных рабочих вопросов можно и **нужно (необходимо)** определить места постановки орудий добычи (вылова) анадромных видов рыб для осуществления традиционного рыболовства коренных народов РФ, с учётом Правил рыболовства и рекомендаций ФГБНУ «ВНИРО», ФГБУ «Главрыбвод».

Считаем, что предлагаемые места постановки орудий добычи (вылова) анадромных видов рыб для осуществления традиционного рыболовства коренных народов РФ на территории округа:

**без установления объёмов добычи (вылова) анадромных видов рыб по конкретным водным объектам и их частям;**

<sup>1</sup> Материалов ФГБНУ «ВНИРО», обосновывающих прогнозируемые объёмы добычи (вылова) анадромных видов рыб. сведений Северо-Восточного территориального управления (далее – СВТУ) Федерального агентства по рыболовству (далее – Росрыболовство) о заявленных на предоставление в пользование объёмах добычи (вылова) анадромных видов рыб для осуществления рыболовства в целях обеспечения традиционного образа жизни и осуществления традиционной хозяйственной деятельности коренных народов РФ, лимитов на добычу (вылов) водных биологических ресурсов для удовлетворения личных нужд представителями коренных народов РФ в местах традиционного проживания и традиционной хозяйственной деятельности, устанавливаемых в соответствии с ч. 2 ст. 333.2 Налогового кодекса РФ Правительством Чукотского автономного округа РФ по согласованию с Росрыболовством.


<sup>2</sup> Утверждённого приказом Министерства сельского хозяйства РФ от 08.04.2013 № 170.

без установления и обозначения границ нерестилищ тихоокеанских лососей;

без ответственности органов местного самоуправления за обеспечение благоприятной окружающей среды и экологической безопасности на соответствующих территориях;

являются лишь отпиской и никоим образом не могут помочь сохранению особо ценных и ценных видов водных биологических ресурсов на территории региона и в тоже время могут способствовать противоправной деятельности (в т.ч. и на нерестилищах).

Члены Комиссии:

The image shows three handwritten signatures in blue ink. The first signature is a large, stylized 'S' shape. The second signature is a long, horizontal, wavy line. The third signature is a smaller, more compact scribble.

М.Е. Захаров

В.П. Чадин