

ПРОТОКОЛ № 60
заседания Комиссии по определению границ рыболовных участков
на территории Чукотского автономного округа

28 августа 2024 года

г. Анадырь

Председательствовал
Первый заместитель начальника Департамента, председатель Комитета по
рыболовству Департамента сельского хозяйства и продовольствия
Чукотского автономного округа, заместитель председателя Комиссии
А.В. Кудрявцев

Присутствовали члены Комиссии:

- | | |
|---------------------------------|---|
| Батурина
Мария Александровна | - начальник отдела рыболовства Комитета по рыболовству Департамента сельского хозяйства и продовольствия Чукотского автономного округа; |
| Батанов
Роман Леонидович | - начальник отдела «Научных исследований биоресурсов внутренних водоемов и вод, прилегающих к Чукотскому автономному округу (ЧукотНИО), Тихоокеанского филиала ФГБНУ «ВНИРО» («ТИНРО»); |
| Вепрев Александр
Геннадьевич | - президент Некоммерческой организации «Ассоциация рыбопромышленников и переработчиков Чукотского автономного округа»; |
| Дейнега
Виктор Викторович | - начальник отдела государственного контроля, надзора, охраны водных биологических ресурсов и регулирования рыболовства по Чукотскому автономному округу Северо-Восточного территориального управления Федерального агентства по рыболовству; |
| Долганская
Валентина Юрьевна | - Заместитель начальника Управления по делам коренных малочисленных народов Чукотки Аппарата Губернатора и Правительства Чукотского автономного округа; |
| Литвинов
Виталий Витальевич | - Начальник отдела регионального государственного экологического надзора и особо охраняемых |

природных территорий Управления природопользования и охраны окружающей среды Департамента природных ресурсов и экологии Чукотского автономного округа;

Скрябикова
Алёна Николаевна

- заместитель начальника Департамента, председатель Комитета по рыболовству Департамента сельского хозяйства и продовольствия Чукотского автономного округа;

Чадин
Владимир Павлович

- представитель Службы в г. Анадыре Пограничного управления Федеральной службы безопасности России по восточному арктическому району;

Количество присутствующих на заседании членов
Комиссии: 9

Количество членов Комиссии, принимающих
дистанционное участие в голосовании: 2 мнения
(Морозов Э.В.
Альшевская Ю.А.)

Всего: 11

Количество отсутствующих на заседании членов
Комиссии: 8

Кворум: 11, имеется

ХОД ЗАСЕДАНИЯ:

1) О поступившем предложении по определению границ рыболовного участка (далее – рлу, если не оговорено иное) для осуществления рыболовства в целях обеспечения традиционного образа жизни и осуществления традиционной хозяйственной деятельности коренных малочисленных народов Севера, Сибири и Дальнего Востока Российской Федерации (далее – традиционное рыболовство) на территории Чукотского автономного округа.

(И.о. начальника Департамента сельского хозяйства и продовольствия Чукотского автономного округа, председатель Комиссии КУДРЯВЦЕВ А.В.)

КУДРЯВЦЕВ А.В.:

Сегодня мы рассматриваем предложение по формированию рлу для осуществления традиционного рыболовства, расположенного в Анадырском муниципальном районе, предложение по формированию которого поступило в 2024 году в адрес Департамента сельского хозяйства и продовольствия Чукотского автономного округа (далее – Департамент).

В целях рассмотрения границ рлу Департаментом были направлены запросы о наличии (отсутствии) ограничений в формировании рассматриваемого рлу, в том числе ограничений установленных п. 9 Правил определения границ рыболовных участков, утверждённых постановлением Правительства Российской Федерации от 14.06.2018 № 681 (далее - Постановление № 681).

Предлагаю перейти к рассмотрению границ рлу.

1. Рлу для осуществления традиционного рыболовства, расположенный в Анадырском лимане.

Границы рлу, определённые в соответствии с п. 7 Постановления № 681 в географических координатах (система координат WGS-84):

- т.1 - 64°37'56.02" с.ш. 177°29'30.25" в.д.;
- т.2 - 64°37'34.39" с.ш. 177°29'19.09" в.д.;
- т.3 - 64°37'34.41" с.ш. 177°29'56.72" в.д.;
- т.4 - 64°37'50.17" с.ш. 177°30'34.40" в.д.;
- т.5 - 64°38'05.96" с.ш. 177°30'00.65" в.д.

Акватория водоема, ограниченная линиями при последовательном соединении базовых точек:

1. от т.1 до т.2 по береговой линии водного объекта.
2. от т.2 до т.3 по прямой линии.
3. от т.3 до т.4 по прямой линии.
4. от т.4 до т.5 по прямой линии.
5. от т.5 до т.1 по прямой линии.

Длина участка по береговой линии – 1 320 м. . Площадь – 47,93 га

СКРЯБИКОВА А.Н.:

Предложение по формированию рлу от ТСО КМНЧ «Кобелев» (ИНН 8709906840) в адрес Департамента поступило 13.06.2024 письмом от 10.06.2024, направленного Руководителем Региональной общественной приемной Председателя партии Д.А. Медведева в Чукотском автономном

округу Всероссийской политической партии «Единая Россия» Е.В. Евтюховой, в результате проведенного личного приема граждан совместно с Первым Заместителем Губернатора – Председателя Правительства Чукотского автономного округа Р.Р. Исаевым. Ранее предложение по формированию рыболовного участка с предлагаемыми границами в Департамент не поступало.

Департамент письмом от 06.08.2024 № 05-3/2722 сообщил **об отсутствии полного или частичного наложения границ** рлу на границы другого рлу, рыбопромыслового участка (далее – рпу), который предоставлен пользователю водных биологических ресурсов до 01.01.2019 и в отношении которого имеется действующий договор о предоставлении рпу, или рыбоводного участка, пересечение границами рлу границ другого рлу, рпу или рыбоводного участка либо нахождение границ рлу в пределах границ другого рлу, рпу или рыбоводного участка.

Тихоокеанский филиал ФГБНУ «ВНИРО» («ТИНРО») письмом от 25.07.2024 № 01-10/2676 направил научное заключение, согласно которому в акватории Анадырского лимана встречаются горбуша, кета, корюшка азиатская зубастая, а так же в непромысловых количествах гольцы, нерка, кижуч. Основные объекты промысла (кета и горбуша) находятся в депрессивном состоянии, сокращение численности кеты связано с чрезмерной нагрузкой за последние 4 года. Специализированный промысел других видов водных биологических ресурсов не осуществляется в силу малой востребованности. На основании вышеизложенного Тихоокеанский филиал ФГБНУ «ВНИРО» («ТИНРО») считает формирование нового рыболовного участка в Анадырском лимане **не целесообразным**.

Департамент природных ресурсов и экологии Чукотского автономного округа письмом от 23.07.2024 № 01-04/10-1/2253 сообщил **об отсутствии наложения** границ рлу на границы особо охраняемой природной территории (далее – ООПТ) регионального значения.

Министерство природных ресурсов и экологии Российской Федерации письмом от 06.08.2024 № 15-29/31340 сообщило **об отсутствии наложения** границ рлу на границы ООПТ федерального значения.

Главнокомандующий Военно-Морским флотом Российской Федерации Минобороны России письмом от 20.07.2024 № 729/15/1273 сообщил **об отсутствии** ограничений на определение границ рлу.

ФГБУ «Администрация морских портов Приморского края и Восточной Арктики» письмом от 12.07.2024 № 5/3651 сообщила о нахождении границ рлу **за границами** морского порта Анадырь, вне установленных путей движения судов и мест якорных стоянок.

Администрация Анадырского муниципального района письмами от 16.07.2024 № 01-08/2589/03.01 и от 15.08.2024 № 01-08/296/03.02 сообщила о расположении точек 1 и 2 рлу в водном объекте, прилегающем к границам Анадырского муниципального района, и о расположении точек 3, 4 и 5 в водном объекте, прилегающем к границам городского округа Анадырь, и об отсутствии планов по обустройству зон общего пользования на мысе Дионисия.

Администрация городского округа Анадырь письмами от 11.07.2024 № 06-07/1919, от 15.07.2024 № 06-07/1628 и от 09.08.2024 № УФ01-2890 направила выкопировку публичной кадастровой карты Росреестра, содержащую сведения о границах муниципальных образований и сообщила о прилегании границ рлу к границам городского округа Анадырь и Анадырского муниципального района, и также сообщила об отсутствии обустроенных зон общего пользования в районе мыса Дионисия и отсутствии планов по обустройству подобных зон в указанной локации.

Управление федеральной службы государственной регистрации, кадастра и картографии по Магаданской области и Чукотскому автономному округу (Управление Росреестра по Магаданской области и Чукотскому автономному округу) письмом от 24.07.2024 № 05-04029/24 сообщило о расположении границ рлу в акватории Анадырского лимана, рядом с территориями Анадырского муниципального района и городского округа Анадырь. Так же Управление Росреестра по Магаданской области и Чукотскому автономному округу сообщило об отсутствии сведений о границах муниципальных образований Чукотского автономного округа в Едином государственном реестре недвижимости, ввиду чего установить факт наличия либо отсутствия нахождения границ рлу на территории двух и более муниципальных образований невозможно.

Региональная общественная организация «Ассоциация коренных малочисленных народов Чукотки» (далее – РОО «АКМНЧ») письмом от 25.07.2024 № 90 сообщила о согласовании формирования границ рлу в Анадырском лимане площадью 34,6 га (в соответствии с приложенной выпиской из протокола собрания № 16 без даты Представительства РОО АКМНЧ п. Угольные Копи).

ВЫСТУПИЛИ: Вепрев А.Г., Батанов Р.Л.

Отметили, что в предложении на формирование рлу не указаны виды водных биоресурсов, добыча (вылов) которых планируется на участке, а так же

что в выписке из протокола собрания № 16 без даты Представительства РОО АКМНЧ п. Угольные Копи, представленной письмом РОО «АКМНЧ» от 25.07.2024 № 90, согласован участок площадью 34,6 га, что на 13,33 га меньше рассматриваемого участка.

В соответствии с пунктом 1.2. Порядка деятельности Комиссии по определению границ рыболовных участков на территории Чукотского автономного округа, утвержденного приказом Департамента сельского хозяйства и продовольствия Чукотского автономного округа от 05.08.2021 № 11 (далее – Порядок деятельности Комиссии) и п. 9 Правил, рассмотрев полученную от государственных органов, органов местного самоуправления муниципальных образований округа и иных организаций информацию

РЕШИЛИ:

Рекомендовать Департаменту не определять границы рлу в Анадырском лимане, на основании:

- пп «д» п. 9 Правил, с учетом информации Администрации Анадырского муниципального района направленной письмом от 16.07.2024 № 01-08/2589/03.01, Администрации городского округа Анадырь направленной письмами от 11.07.2024 № 06-07/1616 и от 15.07.2024 № 06-07/1628, Управления федеральной службы государственной регистрации, кадастра и картографии по Магаданской области и Чукотскому автономному округу (Управление Росреестра по Магаданской области и Чукотскому автономному округу) направленной письмом от 24.07.2024 № 05-04029/24, о прилегании границ рлу к территориям 2 муниципальных образований (Анадырского муниципального района и городского округа Анадырь);

- научного заключения Тихоокеанского филиала ФГБНУ «ВНИРО» («ТИНРО») направленного письмом от 25.07.2024 № 01-10/2676 о не целесообразности формирования рлу;

Голосование: «ЗА» – 11, «ПРОТИВ» – 0, «ВОЗДЕРЖАЛИСЬ» – 0.

Решение «ПРИНЯТО»

2) О приведении границ рлу, обремененных договорами пользования, в соответствие с действующим законодательством Российской Федерации и включения информации о границах рлу в

Перечень рыболовных участков Чукотского автономного округа.

*(И.о. начальника Департамента сельского хозяйства и продовольствия
Чукотского автономного округа, председатель Комиссии КУДРЯВЦЕВ А.В.)*

КУДРЯВЦЕВ А.В.:

На сегодняшний день 65 действующих рлу, сформированных до 2019 года, обремененных договорами пользования не включены в перечень рлу Чукотского автономного округа.

Учитывая необходимость приведения границ рлу, сформированных до 2019 года и обремененных договорами пользования, в соответствие с Правилами определения границ рыболовных участков, утвержденных Постановлением № 681 и требования пункта 5 Порядка заключения договоров пользования рлу в соответствии со статьями 61, 63 - 65 Федерального закона от 20.12.2004 № 166-ФЗ «О рыболовстве и сохранении водных биологических ресурсов», утвержденного приказом Минсельхоза России от 25.07.2019 № 442, который гласит о недопустимости изменения (уточнения) границ рлу при заключении договоров пользования, обремененных договорами пользования, с двоичным описанием границ рлу: согласно действующему договору пользования рлу и в соответствии с нормами Постановления № 681.

2.1. Рлу для осуществления промышленного рыболовства № 12пб, расположенный в Анадырском лимане.

В соответствии с договором о предоставлении в пользование рыбопромыслового участка № 03/2018-12ПБ от 29.10.2018 и договором пользования рлу № 02/2019 от 14.10.2019 установлены следующие границы рлу № 12пб (система координат WGS-84):

т.1 64°38'00" с.ш. 178°14'55" в.д.;

т.2 64°37'54" с.ш. 178°16'07" в.д.;

т.3 64°37'26" с.ш. 178°15'55" в.д.;

т.4 64°37'34" с.ш. 178°14'41" в.д.

Акватория водоема, ограниченная линиями при последовательном соединении базовых точек:

1. от точки 1 до точки 2 по берстовой линии.
2. от точки 2 до точки 3 по прямой линии.
3. от точки 3 до точки 4 по прямой линии.
4. от точки 4 до точки 1 по прямой линии.

Площадь РЛУ – 84,8 га.

Границы рлу, установленные договором о предоставлении в пользование рыбопромыслового участка № 03/2018-12ПБ от 29.10.2018 и договором пользования рлу № 02/2019 от 14.10.2019, соответствуют требованиям п. 7 Постановления № 681.

Границы участка устанавливаются в пределах акватории водосма, за исключением участков суши.

СКРЯБИКОВА А.Н.:

Департамент письмом от 11.03.2024 № 05-03/819 сообщил **об отсутствии полного или частичного наложения границ** рлу на границы другого рлу, рпу, который предоставлен пользователю водных биологических ресурсов до 1 января 2019 г. и в отношении которого имеется действующий договор о предоставлении рпу, или рыбоводного участка, пересечение границами одного рлу границ другого рлу, рпу или рыбоводного участка либо нахождение границ одного рлу в пределах границ другого рлу, рпу или рыбоводного участка.

Тихоокеанский филиал ФГБНУ «ВНИРО» («ТИНРО») письмом от 13.05.2022 № 01-10/1917 направил научное заключение **о целесообразности формирования границ** рлу.

Департамент природных ресурсов и экологии Чукотского автономного округа письмом от 11.05.2022 № 01-04/1569 сообщил **об отсутствии наложения границ** рлу на границы ООПТ регионального значения.

Дальневосточное межрегиональное управление Федеральной службы по надзору в сфере природопользования письмом от 28.04.2022 № 19-11/6921 сообщило **об отсутствии** полного или частичного наложения границ рлу на границы ООПТ, нахождение границ рлу в границах ООПТ либо пересечение границами рлу границ ООПТ.

Военно-Морской флот Российской Федерации Минобороны России письмом от 19.12.2023 № 729/15/346/1 сообщил **об отсутствии** ограничений на определение границ рлу.

ФГБУ «Администрация морских портов Приморского края и Восточной Арктики» письмом от 29.04.2022 № 5/1821 сообщила о нахождении границ рлу **за границами** морского порта Анадырь, морского терминала Беринговский, морского терминала Эгвекинот, вне установленных путей движения судов и мест якорных стоянок судов.

Администрация Анадырского муниципального района письмом от 04.05.2022 № 01-99/1551/09 сообщила о расположении рлу **в границах**

Анадырского муниципального района и отсутствии пересечения границ муниципального образования.

Управление федеральной службы государственной регистрации, кадастра и картографии по Магаданской области и Чукотскому автономному округу (Управление Росреестра по Магаданской области и Чукотскому автономному округу) письмом от 29.04.2022 № 08-002378 сообщило о нахождении границ рлу в муниципальном образовании, указанном в представленных выкопировках с карт (Анадырский муниципальный район). Так же Управление Росреестра по Магаданской области и Чукотскому автономному округу сообщило об отсутствии сведений о границах муниципальных образований Чукотского автономного округа в Едином государственном реестре недвижимости, ввиду чего установить факт наличия либо отсутствия нахождения границ рлу на территории двух и более муниципальных образований невозможно.

РОО «АКМНЧ» письмом от 04.07.2022 № 72 сообщила о согласовании границ рлу № 12пб в Анадырском лимане в Анадырском муниципальном районе.

ВЫСТУПИЛИ: Батанов Р.Л., Вепрев А.Г., Чадин В.П., Дейнега В.В.

РЕШИЛИ: Рекомендовать Департаменту направить в Северо-Восточное территориальное управление Росрыболовства список рлу на территории Чукотского автономного округа с включением в него информации о рлу № 12пб, расположенном в Анадырском лимане, согласно приложению к настоящему протоколу для рассмотрения и подготовки заключения о соответствии законодательству Российской Федерации, в соответствии с приказом Росрыболовства от 10.11.2022 № 643.

Голосование: «ЗА» – 9, «ПРОТИВ» – 2 (Чадин В.П., Вепрев А.Г.), «ВОЗДЕРЖАЛИСЬ» – 0.

Решение «ПРИНЯТО»

2.2.Рлу для осуществления промышленного рыболовства № 14пб, расположенный в Анадырском лимане.

В соответствии с договором о предоставлении в пользование рыбопромыслового участка № 09/2018-14пб от 31.10.2018 и договором пользования рлу № 43/2019 от 23.10.2019 установлены следующие границы рлу № 14пб (система координат WGS-84):

т.1 64°39'02" с.ш. 178°03'56" в.д.;

т.2 64°38'44" с.ш. 178°04'30" в.д.;

т.3 64°38'25" с.ш. 178°03'28" в.д.;

т.4 64°38'44" с.ш. 178°02'59" в.д.

Акватория водоема, ограниченная линиями при последовательном соединении базовых точек:

1. от точки 1 до точки 2 по прямой линии.
2. от точки 2 до точки 3 по прямой линии.
3. от точки 3 до точки 4 по прямой линии.
4. от точки 4 до точки 1 по береговой линии.

Площадь РЛУ - 71,1 га.

Границы рлу, установленные договором о предоставлении в пользование рыбопромыслового участка № 09/2018-14пб от 31.10.2018 и договором пользования рлу № 43/2019 от 23.10.2019, соответствуют требованиям п. 7 Постановления № 681.

Границы участка устанавливаются в пределах акватории водоема, за исключением участков суши.

СКРЯБИКОВА А.Н.:

Департамент письмом от 11.03.2024 № 05-03/819 сообщил **об отсутствии полного или частичного наложения границ** рлу на границы другого рлу, рпу, который предоставлен пользователю водных биологических ресурсов до 1 января 2019 г. и в отношении которого имеется действующий договор о предоставлении рпу, или рыбоводного участка, пересечение границами одного рлу границ другого рлу, рпу или рыбоводного участка либо нахождение границ одного рлу в пределах границ другого рлу, рпу или рыбоводного участка.

Тихоокеанский филиал ФГБНУ «ВНИРО» («ТИНРО») письмом от 13.05.2022 № 01-10/1917 направил научное заключение **о целесообразности формирования границ** рлу.

Департамент природных ресурсов и экологии Чукотского автономного округа письмом от 11.05.2022 № 01-04/1569 сообщил **об отсутствии** наложения границ рлу на границы ООПТ регионального значения.

Дальневосточное межрегиональное управление Федеральной службы по надзору в сфере природопользования письмом от 28.04.2022 № 19-11/6921 сообщило **об отсутствии** полного или частичного наложения границ рлу на границы ООПТ, нахождение границ рлу в границах ООПТ либо пересечение границами рлу границ ООПТ.

Военно-Морской флот Российской Федерации Минобороны России письмом от 19.12.2023 № 729/15/346/1 сообщил **об отсутствии** ограничений на определение границ рлу.

ФГБУ «Администрация морских портов Приморского края и Восточной Арктики» письмом от 29.04.2022 № 5/1821 сообщила о нахождении границ рлу **за границами** морского порта Анадырь, вне установленных путей движения судов и мест якорных стоянок судов.

Администрация Анадырского муниципального района письмом от 04.05.2022 № 01-99/1551/09 сообщила о расположении рлу **в границах** Анадырского муниципального района **и отсутствии пересечения** границ муниципального образования.

Управление федеральной службы государственной регистрации, кадастра и картографии по Магаданской области и Чукотскому автономному округу (Управление Росреестра по Магаданской области и Чукотскому автономному округу) письмом от 29.04.2022 № 08-002378 сообщило **о нахождении** границ рлу в муниципальном образовании, указанном в представленных выкопировках с карт (Анадырский муниципальный район). Так же Управление Росреестра по Магаданской области и Чукотскому автономному округу сообщило об отсутствии сведений о границах муниципальных образований Чукотского автономного округа в Едином государственном реестре недвижимости, ввиду чего установить факт наличия либо отсутствия нахождения границ рлу на территории двух и более муниципальных образований невозможно.

РОО «АКМНЧ» письмом от 04.07.2022 № 72 сообщила **о согласовании** границ рлу № 14пб в Анадырском лимане в Анадырском муниципальном районе.

ВЫСТУПИЛИ: Батанов Р.Л., Вепрев А.Г., Чадин В.П., Дейнега В.В.

РЕШИЛИ: Рекомендовать Департаменту направить в Северо-Восточное территориальное управление Росрыболовства список рлу на территории Чукотского автономного округа с включением в него информации о рлу № 14пб, расположенном в Анадырском лимане, согласно приложению к настоящему протоколу для рассмотрения и подготовки заключения о соответствии законодательству Российской Федерации, в соответствии с приказом Росрыболовства от 10.11.2022 № 643.

Голосование: «ЗА» – 9, «ПРОТИВ» – 2 (Чадин В.П., Вепрев А.Г.),

«ВОЗДЕРЖАЛИСЬ» – 0.

Решение «ПРИНЯТО»

2.3. Рлу для осуществления промышленного рыболовства № 15пб, расположенный в Анадырском лимане.

В соответствии с договором о предоставлении в пользование рыбопромыслового участка № 12/2018-15пб от 01.11.2018 и договором пользования рлу № 44/2019 от 23.10.2019 установлены следующие границы рлу № 15пб (система координат WGS-84):

т.1 64°38'26" с.ш. 178°01'59" в.д.;

т.2 64°38'20" с.ш. 178°02'10" в.д.;

т.3 64°38'09" с.ш. 178°01'07" в.д.;

т.4 64°38'13" с.ш. 178°01'03" в.д.;

Акватория водоема, ограниченная линиями при последовательном соединении базовых точек:

1. от точки 1 до точки 2 по прямой линии.
2. от точки 2 до точки 3 по прямой линии.
3. от точки 3 до точки 4 по прямой линии.
4. от точки 4 до точки 1 по береговой линии.

Площадь РЛУ - 15,9 га.

Границы рлу, установленные договором о предоставлении в пользование рыбопромыслового участка № 12/2018-15пб от 01.11.2018 и договором пользования рлу № 44/2019 от 23.10.2019, соответствуют требованиям п. 7 Постановления № 681.

Границы участка устанавливаются в пределах акватории водоема, за исключением участков суши.

СКРЯБИКОВА А.Н.:

Департамент письмом от 11.03.2024 № 05-03/819 сообщил **об отсутствии полного или частичного наложения границ** рлу на границы другого рлу, рпу, который предоставлен пользователю водных биологических ресурсов до 1 января 2019 г. и в отношении которого имеется действующий договор о предоставлении рпу, или рыбоводного участка, пересечение границами одного рлу границ другого рлу, рпу или рыбоводного участка либо нахождение границ одного рлу в пределах границ другого рлу, рпу или рыбоводного участка.

Тихоокеанский филиал ФГБНУ «ВНИРО» («ТИНРО») письмом

от 13.05.2022 № 01-10/1917 направил научное заключение **о целесообразности** формирования границ рлу.

Департамент природных ресурсов и экологии Чукотского автономного округа письмом от 11.05.2022 № 01-04/1569 сообщил **об отсутствии** наложения границ рлу на границы ООПТ регионального значения.

Дальневосточное межрегиональное управление Федеральной службы по надзору в сфере природопользования письмом от 28.04.2022 № 19-11/6921 сообщило **об отсутствии** полного или частичного наложения границ рлу на границы ООПТ, нахождение границ рлу в границах ООПТ либо пересечение границами рлу границ ООПТ.

Военно-Морской флот Российской Федерации Минобороны России письмом от 19.12.2023 № 729/15/346/1 сообщил **об отсутствии** ограничений на определение границ рлу.

ФГБУ «Администрация морских портов Приморского края и Восточной Арктики» письмом от 29.04.2022 № 5/1821 сообщила о нахождении границ рлу **за границами** морского порта Анадырь, морского терминала Беринговский, морского терминала Эгвскинот, вне установленных путей движения судов и мест якорных стоянок судов.

Администрация Анадырского муниципального района письмом от 04.05.2022 № 01-99/1551/09 сообщила о расположении рлу **в границах** Анадырского муниципального района **и отсутствии пересечения** границ муниципального образования.

Управление федеральной службы государственной регистрации, кадастра и картографии по Магаданской области и Чукотскому автономному округу (Управление Росреестра по Магаданской области и Чукотскому автономному округу) письмом от 29.04.2022 № 08-002378 сообщило **о нахождении** границ рлу в муниципальном образовании, указанном в представленных выкопировках с карт (Анадырский муниципальный район). Так же Управление Росреестра по Магаданской области и Чукотскому автономному округу сообщило об отсутствии сведений о границах муниципальных образований Чукотского автономного округа в Едином государственном реестре недвижимости, ввиду чего установить факт наличия либо отсутствия нахождения границ рлу на территории двух и более муниципальных образований невозможно.

РОО «АКМНЧ» письмом от 04.07.2022 № 72 сообщила **о согласовании** границ рлу № 15пб в Анадырском лимане в Анадырском муниципальном районе.

ВЫСТУПИЛИ: Батанов Р.Л., Вепрев А.Г., Чадин В.П., Дейнега В.В.

РЕШИЛИ: Рекомендовать Департаменту направить в Северо-Восточное территориальное управление Росрыболовства список рлу на территории Чукотского автономного округа с включением в него информации о рлу № 15пб, расположенном в Анадырском лимане, согласно приложению к настоящему протоколу для рассмотрения и подготовки заключения о соответствии законодательству Российской Федерации, в соответствии с приказом Росрыболовства от 10.11.2022 № 643.

Голосование: «ЗА» – 9, «ПРОТИВ» – 2 (Чадин В.П., Вепрев А.Г.), «ВОЗДЕРЖАЛИСЬ» – 0.

Решение «ПРИНЯТО»

2.4. Рлу для осуществления промышленного рыболовства № 16пб, расположенный в Анадырском лимане.

В соответствии с договором о предоставлении в пользование рыбопромыслового участка № 07/2018-16пб от 29.10.2018 и договором пользования рлу № 26/2019 от 18.10.2019 установлены следующие границы рлу № 16пб (система координат WGS-84):

т.1 64°38'25" с.ш. 178°01'03" в.д.;

т.2 64°38'30" с.ш. 178°00'54" в.д.;

т.3 64°38'38" с.ш. 178°01'21" в.д.;

т.4 64°38'32" с.ш. 178°01'33" в.д.

Акватория водоема, ограниченная линиями при последовательном соединении базовых точек:

1. от точки 1 до точки 2 по прямой линии.

2. от точки 2 до точки 3 по прямой линии.

3. от точки 3 до точки 4 по прямой линии.

4. от точки 4 до точки 1 по береговой линии.

Площадь РЛУ - 9,7 га.

Границы рлу, установленные договором о предоставлении в пользование рыбопромыслового участка № 07/2018-16пб от 29.10.2018 и договором пользования рлу № 26/2019 от 18.10.2019, соответствуют требованиям п. 7 Постановления № 681.

Границы участка устанавливаются в пределах акватории водоема, за исключением участков суши.

СКРЯБИКОВА А.Н.:

Департамент письмом от 11.03.2024 № 05-03/819 сообщил **об отсутствии полного или частичного наложения границ** рлу на границы другого рлу, рпу, который предоставлен пользователю водных биологических ресурсов до 1 января 2019 г. и в отношении которого имеется действующий договор о предоставлении рпу, или рыбоводного участка, пересечение границами одного рлу границ другого рлу, рпу или рыбоводного участка либо нахождение границ одного рлу в пределах границ другого рлу, рпу или рыбоводного участка.

Тихоокеанский филиал ФГБНУ «ВНИРО» («ТИНРО») письмом от 13.05.2022 № 01-10/1917 направил научное заключение **о целесообразности формирования границ** рлу.

Департамент природных ресурсов и экологии Чукотского автономного округа письмом от 11.05.2022 № 01-04/1569 сообщил **об отсутствии** наложения границ рлу на границы ООПТ регионального значения.

Дальневосточное межрегиональное управление Федеральной службы по надзору в сфере природопользования письмом от 28.04.2022 № 19-11/6921 сообщило **об отсутствии** полного или частичного наложения границ рлу на границы ООПТ, нахождение границ рлу в границах ООПТ либо пересечение границами рлу границ ООПТ.

Военно-Морской флот Российской Федерации Минобороны России письмом от 19.12.2023 № 729/15/346/1 сообщил **об отсутствии** ограничений на определение границ рлу.

ФГБУ «Администрация морских портов Приморского края и Восточной Арктики» письмом от 29.04.2022 № 5/1821 сообщила о нахождении границ рлу **за границами** морского порта Анадырь, морского терминала Беринговский, морского терминала Эгвекинот, вне установленных путей движения судов и мест якорных стоянок судов.

Администрация Анадырского муниципального района письмом от 04.05.2022 № 01-99/1551/09 сообщила о расположении рлу **в границах** Анадырского муниципального района **и отсутствии пересечения** границ муниципального образования.

Управление федеральной службы государственной регистрации, кадастра и картографии по Магаданской области и Чукотскому автономному округу (Управление Росреестра по Магаданской области и Чукотскому автономному округу) письмом от 29.04.2022 № 08-002378 сообщило **о нахождении** границ рлу в муниципальном образовании, указанном в представленных выкопировках с карт (Анадырский муниципальный район). Так же Управление Росреестра по Магаданской области и Чукотскому автономному округу сообщило об

отсутствии сведений о границах муниципальных образований Чукотского автономного округа в Едином государственном реестре недвижимости, ввиду чего установить факт наличия либо отсутствия нахождения границ рлу на территории двух и более муниципальных образований невозможно.

РОО «АКМНЧ» письмом от 04.07.2022 № 72 сообщила о согласовании границ рлу № 16пб в Анадырском лимане в Анадырском муниципальном районе.

ВЫСТУПИЛИ: Батанов Р.Л., Вепрев А.Г., Чадин В.П., Дейнега В.В.

РЕШИЛИ: Рекомендовать Департаменту направить в Северо-Восточное территориальное управление Росрыболовства список рлу на территории Чукотского автономного округа с включением в него информации о рлу № 16пб, расположенном в Анадырском лимане, согласно приложению к настоящему протоколу для рассмотрения и подготовки заключения о соответствии законодательству Российской Федерации, в соответствии с приказом Росрыболовства от 10.11.2022 № 643.

Голосование: «ЗА» – 9, «ПРОТИВ» – 2 (Чадин В.П., Вепрев А.Г.), «ВОЗДЕРЖАЛИСЬ» – 0.

Решение «ПРИНЯТО»

2.5. Рлу для осуществления традиционного рыболовства № 1тр-м, расположенный в Анадырском лимане.

В соответствии с договором о предоставлении в пользование рыбопромыслового участка № 03/2018-1тр-м от 18.04.2018 и договором пользования рлу № 49/2019-к от 25.10.2019 установлены следующие границы рлу № 1тр-м (система координат WGS-84):

т.1 64°42'18" с.ш. 177°39'01" в.д.;

т.2 64°42'09" с.ш. 177°38'38" в.д.;

т.3 64°42'12" с.ш. 177°38'32" в.д.;

т.4 64°42'21" с.ш. 177°38'54" в.д.

Акватория водоема, ограниченная линиями при последовательном соединении базовых точек:

1. От точки 1 до точки 2 по береговой линии водного объекта.
2. От точки 2 до точки 3 по прямой линии.
3. От точки 3 до точки 4 по прямой линии.

4. От точки 4 до точки 1 по прямой линии.

Площадь РЛУ – 5,1 га.

Границы рлу, установленные договором о предоставлении в пользование рыбопромыслового участка № 03/2018-1тр-м от 18.04.2018 и договором пользования рлу № 49/2019-к от 25.10.2019, соответствуют требованиям п. 7 Постановления № 681.

Границы участка устанавливаются в пределах акватории водоема, за исключением участков суши.

СКРЯБИКОВА А.Н.:

Департамент письмом от 11.03.2024 № 05-03/819 сообщил **об отсутствии полного или частичного наложения границ** рлу на границы другого рлу, рпу, который предоставлен пользователю водных биологических ресурсов до 1 января 2019 г. и в отношении которого имеется действующий договор о предоставлении рпу, или рыбоводного участка, пересечение границами одного рлу границ другого рлу, рпу или рыбоводного участка либо нахождение границ одного рлу в пределах границ другого рлу, рпу или рыбоводного участка.

Тихоокеанский филиал ФГБНУ «ВНИРО» («ТИНРО») письмом от 18.05.2022 № 01-10/1985 направил научное заключение **о целесообразности формирования** рлу в прежних границах.

Департамент природных ресурсов и экологии Чукотского автономного округа письмом от 17.05.2022 № 01-04/1660 сообщил **об отсутствии** наложения границ рлу на границы далее – ООПТ регионального значения.

Дальневосточное межрегиональное управление Федеральной службы по надзору в сфере природопользования письмом от 20.04.2022 № 19-11/6239 сообщило **об отсутствии** полного или частичного наложения границ рлу на границы ООПТ, нахождение границ рлу в границах ООПТ либо пересечение границами рлу границ ООПТ.

Главнокомандующий Военно-Морским флотом Российской Федерации Минобороны России письмом от 11.07.2024 № 729/15/1197 сообщил **об отсутствии** ограничений на определение границ рлу.

ФГБУ «Администрация морских портов Приморского края и Восточной Арктики» письмом от 18.04.2022 № 5/1628 сообщила **о нахождении границ рлу в границах** морского порта Анадырь, вне установленных путей движения судов и мест якорных стоянок судов, что не оказывает влияние на безопасность мореплавания в морском порту Анадырь.

Администрация Анадырского муниципального района письмом

от 31.05.2022 № 01-09/1869/09 сообщила о расположении рлу в границах Анадырского муниципального района и отсутствии пересечения границ муниципального образования.

Управление федеральной службы государственной регистрации, кадастра и картографии по Магаданской области и Чукотскому автономному округу (Управление Росреестра по Магаданской области и Чукотскому автономному округу) письмом от 27.05.2022 № 08-002976 сообщило о нахождении границ рлу на территории Анадырского муниципального района. Так же Управление Росреестра по Магаданской области и Чукотскому автономному округу сообщило об отсутствии сведений о границах муниципальных образований Чукотского автономного округа в Едином государственном реестре недвижимости, ввиду чего установить факт наличия либо отсутствия нахождения границ рлу на территории двух и более муниципальных образований невозможно.

РОО «АКМНЧ» письмом от 05.07.2022 № 76 сообщила о согласовании границ рлу № 1тр-м в Анадырском лимане в Анадырском муниципальном районе.

ВЫСТУПИЛИ: Батанов Р.Л., Вепрев А.Г., Чадин В.П., Дейнега В.В.

РЕШИЛИ: Рекомендовать Департаменту направить в Северо-Восточное территориальное управление Росрыболовства список рлу на территории Чукотского автономного округа с включением в него информации о рлу № 1тр-м, расположенном в Анадырском лимане, согласно приложению к настоящему протоколу для рассмотрения и подготовки заключения о соответствии законодательству Российской Федерации, в соответствии с приказом Росрыболовства от 10.11.2022 № 643.

Голосование: «ЗА» – 10, «ПРОТИВ» – 1 (Чадин В.П.), «ВОЗДЕРЖАЛИСЬ» – 0.

Решение «ПРИНЯТО»

2.6. Рлу для осуществления традиционного рыболовства № 3тр-м, расположенный в Анадырском лимане.

В соответствии с договором о предоставлении в пользование рыбопромыслового участка № 18/2018-3тр-м от 20.08.2018 и договором пользования рлу № 60/2019-к от 25.10.2019 установлены следующие границы

рлу № 3тр-м (система координат WGS-84):

т.1 64°42'35" с.ш. 177°39'44" в.д.;

т.2 64°42'33" с.ш. 177°39'38" в.д.;

т.3 64°42'34" с.ш. 177°39'36" в.д.;

т.4 64°42'36" с.ш. 177°39'41" в.д.

Акватория водоема, ограниченная линиями при последовательном соединении базовых точек:

1. От точки 1 до точки 2 по береговой линии водного объекта.
2. От точки 2 до точки 3 по прямой линии.
3. От точки 3 до точки 4 по прямой линии.
4. От точки 4 до точки 1 по прямой линии.

Площадь РЛУ – 0,44 га.

Границы рлу, установленные договором о предоставлении в пользование рыбопромыслового участка № 18/2018-3тр-м от 20.08.2018 и договором пользования рлу № 60/2019-к от 25.10.2019, соответствуют требованиям п. 7 Постановления № 681.

При уточнении параметров участка площадь участка составила – 0,43 га.

Границы участка устанавливаются в пределах акватории водоема, за исключением участков суши.

СКРЯБИКОВА А.Н.:

Департамент письмом от 11.03.2024 № 05-03/819 сообщил **об отсутствии полного или частичного наложения границ** рлу на границы другого рлу, рпу, который предоставлен пользователю водных биологических ресурсов до 1 января 2019 г. и в отношении которого имеется действующий договор о предоставлении рпу, или рыбоводного участка, пересечение границами одного рлу границ другого рлу, рпу или рыбоводного участка либо нахождение границ одного рлу в пределах границ другого рлу, рпу или рыбоводного участка.

Тихоокеанский филиал ФГБНУ «ВНИРО» («ТИНРО») письмом от 18.05.2022 № 01-10/1985 направил научное заключение **о целесообразности формирования** рлу в прежних границах.

Департамент природных ресурсов и экологии Чукотского автономного округа письмом от 17.05.2022 № 01-04/1660 сообщил **об отсутствии наложения границ** рлу на границы ООПТ регионального значения.

Дальневосточное межрегиональное управление Федеральной службы по надзору в сфере природопользования письмом от 20.04.2022 № 19-11/6239 сообщило **об отсутствии** полного или частичного наложения границ рлу на

границы ООПТ, нахождение границ рлу в границах ООПТ либо пересечение границами рлу границ ООПТ.

Главнокомандующий Военно-Морским флотом Российской Федерации Минобороны России письмом от 11.07.2024 № 729/15/1197 сообщил **об отсутствии** ограничений на определение границ рлу.

ФГБУ «Администрация морских портов Приморского края и Восточной Арктики» письмом от 18.04.2022 № 5/1628 сообщила **о нахождении границ рлу в границах** морского порта Анадырь, вне установленных путей движения судов и мест якорных стоянок судов, что не оказывает влияние на безопасность мореплавания в морском порту Анадырь.

Администрация Анадырского муниципального района письмом от 31.05.2022 № 01-09/1869/09 сообщила о расположении рлу **в границах** Анадырского муниципального района **и отсутствии пересечения** границ муниципального образования.

Управление федеральной службы государственной регистрации, кадастра и картографии по Магаданской области и Чукотскому автономному округу (Управление Росреестра по Магаданской области и Чукотскому автономному округу) письмом от 27.05.2022 № 08-002976 сообщило **о нахождении** границ рлу на территории Анадырского муниципального района. Так же Управление Росреестра по Магаданской области и Чукотскому автономному округу сообщило об отсутствии сведений о границах муниципальных образований Чукотского автономного округа в Едином государственном реестре недвижимости, ввиду чего установить факт наличия либо отсутствия нахождения границ рлу на территории двух и более муниципальных образований невозможно.

РОО «АКМНЧ» письмом от 05.07.2022 № 76 сообщила **о согласовании** границ рлу № 3тр-м в Анадырском лимане в Анадырском муниципальном районе

ВЫСТУПИЛИ: Батанов Р.Л., Вепрев А.Г., Чадин В.П., Дейнега В.В.

РЕШИЛИ: Рекомендовать Департаменту направить в Северо-Восточное территориальное управление Росрыболовства список рлу на территории Чукотского автономного округа с включением в него информации о рлу № 3тр-м, расположенном в Анадырском лимане, согласно приложению к настоящему протоколу для рассмотрения и подготовки заключения о соответствии законодательству Российской Федерации, в соответствии с приказом

Росрыболовства от 10.11.2022 № 643.

Голосование: «ЗА» – 10, «ПРОТИВ» – 1 (Чадин В.П.),
«ВОЗДЕРЖАЛИСЬ» – 0.

Решение «ПРИНЯТО»

2.7. Рлу для осуществления традиционного рыболовства № 4тр-м, расположенный в Анадырском лимане.

В соответствии с договором о предоставлении в пользование рыбопромыслового участка № 08/2018-4тр-м от 18.04.2018 и договором пользования рлу № 53/2019-к от 25.10.2019 установлены следующие границы рлу № 4тр-м (система координат WGS-84):

- т.1 64°43'34" с.ш. 177°38'39" в.д.;
- т.2 64°43'30" с.ш. 177°38'44" в.д.;
- т.3 64°43'30" с.ш. 177°38'39" в.д.;
- т.4 64°43'34" с.ш. 177°38'35" в.д.

Акватория водоема, ограниченная линиями при последовательном соединении базовых точек:

1. От точки 1 до точки 2 по береговой линии водного объекта.
2. От точки 2 до точки 3 по прямой линии.
3. От точки 3 до точки 4 по прямой линии.
4. От точки 4 до точки 1 по прямой линии.

Площадь РЛУ – 0,64 га.

Границы рлу, установленные договором о предоставлении в пользование рыбопромыслового участка № 08/2018-4тр-м от 18.04.2018 и договором пользования рлу № 53/2019-к от 25.10.2019, соответствуют требованиям п. 7 Постановления № 681.

При уточнении параметров участка площадь участка составила – 0,71 га.

Границы участка устанавливаются в пределах акватории водоема, за исключением участков суши.

СКРЯБИКОВА А.Н.:

Департамент письмом от 11.03.2024 № 05-03/819 сообщил **об отсутствии полного или частичного наложения границ** рлу на границы другого рлу, рпу, который предоставлен пользователю водных биологических ресурсов до 1 января 2019 г. и в отношении которого имеется действующий договор о

предоставлении рпу, или рыбоводного участка, пересечение границами одного рлу границ другого рлу, рпу или рыбоводного участка либо нахождение границ одного рлу в пределах границ другого рлу, рпу или рыбоводного участка.

Тихоокеанский филиал ФГБНУ «ВНИРО» («ТИНРО») письмом от 18.05.2022 № 01-10/1985 направил научное заключение **о целесообразности** формирования рлу в прежних границах.

Департамент природных ресурсов и экологии Чукотского автономного округа письмом от 17.05.2022 № 01-04/1660 сообщил **об отсутствии** наложения границ рлу на границы ООПТ регионального значения.

Дальневосточное межрегиональное управление Федеральной службы по надзору в сфере природопользования письмом от 20.04.2022 № 19-11/6239 сообщило **об отсутствии** полного или частичного наложения границ рлу на границы ООПТ, нахождение границ рлу в границах ООПТ либо пересечение границами рлу границ ООПТ.

Главнокомандующий Военно-Морским флотом Российской Федерации Минобороны России письмом от 11.07.2024 № 729/15/1197 сообщил **об отсутствии** ограничений на определение границ рлу.

ФГБУ «Администрация морских портов Приморского края и Восточной Арктики» письмом от 18.04.2022 № 5/1628 сообщила **о нахождении границ рлу в границах** морского порта Анадырь, вне установленных путей движения судов и мест якорных стоянок судов, что не оказывает влияние на безопасность мореплавания в морском порту Анадырь.

Администрация Анадырского муниципального района письмом от 31.05.2022 № 01-09/1869/09 сообщила о расположении рлу **в границах** Анадырского муниципального района **и отсутствии пересечения** границ муниципального образования.

Управление федеральной службы государственной регистрации, кадастра и картографии по Магаданской области и Чукотскому автономному округу (Управление Росреестра по Магаданской области и Чукотскому автономному округу) письмом от 27.05.2022 № 08-002976 сообщило **о нахождении** границ рлу на территории Анадырского муниципального района. Так же Управление Росреестра по Магаданской области и Чукотскому автономному округу сообщило об отсутствии сведений о границах муниципальных образований Чукотского автономного округа в Едином государственном реестре недвижимости, ввиду чего установить факт наличия либо отсутствия нахождения границ рлу на территории двух и более муниципальных образований невозможно.

РОО «АКМНЧ» письмом от 05.07.2022 № 76 сообщила **о согласовании**

границ рлу № 4тр-м в Анадырском лимане в Анадырском муниципальном районе

ВЫСТУПИЛИ: Батанов Р.Л., Вепрев А.Г., Чадин В.П., Дейнега В.В.

РЕШИЛИ: Рекомендовать Департаменту направить в Северо-Восточное территориальное управление Росрыболовства список рлу на территории Чукотского автономного округа с включением в него информации о рлу № 4тр-м, расположенном в Анадырском лимане, согласно приложению к настоящему протоколу для рассмотрения и подготовки заключения о соответствии законодательству Российской Федерации, в соответствии с приказом Росрыболовства от 10.11.2022 № 643.

Голосование: «ЗА» – 10, «ПРОТИВ» – 1 (Чадин В.П.), «ВОЗДЕРЖАЛИСЬ» – 0.

Решение «ПРИНЯТО»

2.8. Рлу для осуществления традиционного рыболовства № 5тр-м, расположенный в Анадырском лимане.

В соответствии с договором о предоставлении в пользование рыбопромыслового участка № 02/2018-5тр-м от 18.04.2018 и договором пользования рлу № 04/2019-к от 15.10.2019 установлены следующие границы рлу № 5тр-м (система координат WGS-84):

т.1 64°43'48" с.ш. 177°38'31" в.д.;

т.2 64°43'45" с.ш. 177°38'32" в.д.;

т.3 64°43'45" с.ш. 177°38'27" в.д.;

т.4 64°43'48" с.ш. 177°38'26" в.д.

Акватория водоема, ограниченная линиями при последовательном соединении базовых точек:

1. От точки 1 до точки 2 по береговой линии водного объекта.
2. От точки 2 до точки 3 по прямой линии.
3. От точки 3 до точки 4 по прямой линии.
4. От точки 4 до точки 1 по прямой линии.

Площадь – 0,55 га.

Границы рлу, установленные договором о предоставлении в пользование рыбопромыслового участка № 02/2018-5тр-м от 18.04.2018 и договором

пользования рлу № 04/2019-к от 15.10.2019, соответствуют требованиям п. 7 Постановления № 681.

Границы участка устанавливаются в пределах акватории водоема, за исключением участков суши.

СКРЯБИКОВА А.Н.:

Департамент письмом от 11.03.2024 № 05-03/819 сообщил **об отсутствии полного или частичного наложения границ** рлу на границы другого рлу, рпу, который предоставлен пользователю водных биологических ресурсов до 1 января 2019 г. и в отношении которого имеется действующий договор о предоставлении рпу, или рыбоводного участка, пересечение границами одного рлу границ другого рлу, рпу или рыбоводного участка либо нахождение границ одного рлу в пределах границ другого рлу, рпу или рыбоводного участка.

Тихоокеанский филиал ФГБНУ «ВНИРО» («ТИНРО») письмом от 18.05.2022 № 01-10/1985 направил научное заключение **о целесообразности** формирования рлу в прежних границах.

Департамент природных ресурсов и экологии Чукотского автономного округа письмом от 17.05.2022 № 01-04/1660 сообщил **об отсутствии** наложения границ рлу на границы ООПТ регионального значения.

Дальневосточное межрегиональное управление Федеральной службы по надзору в сфере природопользования письмом от 20.04.2022 № 19-11/6239 сообщило **об отсутствии** полного или частичного наложения границ рлу на границы ООПТ, нахождение границ рлу в границах ООПТ либо пересечение границами рлу границ ООПТ.

Главкомандующий Военно-Морским флотом Российской Федерации Минобороны России письмом от 11.07.2024 № 729/15/1197 сообщил **об отсутствии** ограничений на определение границ рлу.

ФГБУ «Администрация морских портов Приморского края и Восточной Арктики» письмом от 18.04.2022 № 5/1628 сообщила **о нахождении границ рлу в границах** морского порта Анадырь, вне установленных путей движения судов и мест якорных стоянок судов, что не оказывает влияние на безопасность мореплавания в морском порту Анадырь.

Администрация Анадырского муниципального района письмом от 31.05.2022 № 01-09/1869/09 сообщила о расположении рлу **в границах** Анадырского муниципального района **и отсутствии пересечения** границ муниципального образования.

Управление федеральной службы государственной регистрации, кадастра и картографии по Магаданской области и Чукотскому автономному округу

(Управление Росреестра по Магаданской области и Чукотскому автономному округу) письмом от 27.05.2022 № 08-002976 сообщило о **нахождении** границ рлу на территории Анадырского муниципального района. Так же Управление Росреестра по Магаданской области и Чукотскому автономному округу сообщило об отсутствии сведений о границах муниципальных образований Чукотского автономного округа в Едином государственном реестре недвижимости, ввиду чего установить факт наличия либо отсутствия нахождения границ рлу на территории двух и более муниципальных образований невозможно.

РОО «АКМНЧ» на запрос Департамента от 14.04.2022 о согласовании границ рлу № 5тр-м в Анадырском лимане **ответ не представила**.

ВЫСТУПИЛИ: Батанов Р.Л., Вепрев А.Г., Чадин В.П., Дейнега В.В.

РЕШИЛИ: Рекомендовать Департаменту направить в Северо-Восточное территориальное управление Росрыболовства список рлу на территории Чукотского автономного округа с включением в него информации о рлу № 5тр-м, расположенном в Анадырском лимане, согласно приложению к настоящему протоколу для рассмотрения и подготовки заключения о соответствии законодательству Российской Федерации, в соответствии с приказом Росрыболовства от 10.11.2022 № 643.

Голосование: «ЗА» – 10, «ПРОТИВ» – 1 (Чадин В.П.), «ВОЗДЕРЖАЛИСЬ» – 0.

Решение «ПРИНЯТО»

2.9. Рлу для осуществления традиционного рыболовства № 6тр-м, расположенный в Анадырском лимане.

В соответствии с договором о предоставлении в пользование рыбопромыслового участка № 07/2018-6тр-м от 18.04.2018 и договором пользования рлу № 59/2019-к от 25.10.2019 установлены следующие границы рлу № 6тр-м (система координат WGS-84):

- т.1 64°43'55" с.ш. 177°38'29" в.д.;
- т.2 64°43'52" с.ш. 177°38'30" в.д.;
- т.3 64°43'52" с.ш. 177°38'25" в.д.;
- т.4 64°43'55" с.ш. 177°38'24" в.д.

Акватория водоема, ограниченная линиями при последовательном

соединении базовых точек:

1. От точки 1 до точки 2 по береговой линии водного объекта.
2. От точки 2 до точки 3 по прямой линии.
3. От точки 3 до точки 4 по прямой линии.
4. От точки 4 до точки 1 по прямой линии.

Площадь - 0,57 га.

Границы рлу, установленные договором о предоставлении в пользование рыбопромыслового участка № 07/2018-6тр-м от 18.04.2018 и договором пользования рлу № 59/2019-к от 25.10.2019, соответствуют требованиям п. 7 Постановления № 681.

Границы участка устанавливаются в пределах акватории водоема, за исключением участков суши.

СКРЯБИКОВА А.Н.:

Департамент письмом от 11.03.2024 № 05-03/819 сообщил **об отсутствии полного или частичного наложения границ** рлу на границы другого рлу, рпу, который предоставлен пользователю водных биологических ресурсов до 1 января 2019 г. и в отношении которого имеется действующий договор о предоставлении рпу, или рыбоводного участка, пересечение границами одного рлу границ другого рлу, рпу или рыбоводного участка либо нахождение границ одного рлу в пределах границ другого рлу, рпу или рыбоводного участка.

Тихоокеанский филиал ФГБУ «ВНИРО» («ТИНРО») письмом от 18.05.2022 № 01-10/1985 направил научное заключение **о целесообразности формирования рлу в прежних границах.**

Департамент природных ресурсов и экологии Чукотского автономного округа письмом от 17.05.2022 № 01-04/1660 сообщил **об отсутствии наложения границ** рлу на границы ООПТ регионального значения.

Дальневосточное межрегиональное управление Федеральной службы по надзору в сфере природопользования письмом от 20.04.2022 № 19-11/6239 сообщило **об отсутствии** полного или частичного наложения границ рлу на границы ООПТ, нахождение границ рлу в границах ООПТ либо пересечение границами рлу границ ООПТ.

Главнокомандующий Военно-Морским флотом Российской Федерации Минобороны России письмом от 11.07.2024 № 729/15/1197 сообщил **об отсутствии ограничений** на определение границ рлу.

ФГБУ «Администрация морских портов Приморского края и Восточной Арктики» письмом от 18.04.2022 № 5/1628 сообщила **о нахождении границ рлу в границах** морского порта Анадырь, вне установленных путей движения

судов и мест якорных стоянок судов, что не оказывает влияние на безопасность мореплавания в морском порту Анадырь.

Администрация Анадырского муниципального района письмом от 31.05.2022 № 01-09/1869/09 сообщила о расположении рлу в границах Анадырского муниципального района и отсутствии пересечения границ муниципального образования.

Управление федеральной службы государственной регистрации, кадастра и картографии по Магаданской области и Чукотскому автономному округу (Управление Росреестра по Магаданской области и Чукотскому автономному округу) письмом от 27.05.2022 № 08-002976 сообщило о нахождении границ рлу на территории Анадырского муниципального района. Так же Управление Росреестра по Магаданской области и Чукотскому автономному округу сообщило об отсутствии сведений о границах муниципальных образований Чукотского автономного округа в Едином государственном реестре недвижимости, ввиду чего установить факт наличия либо отсутствия нахождения границ рлу на территории двух и более муниципальных образований невозможно.

РОО «АКМНЧ» письмом от 05.07.2022 № 76 сообщила о согласовании границ рлу № бтр-м в Анадырском лимане в Анадырском муниципальном районе.

ВЫСТУПИЛИ: Батанов Р.Л., Вепрев А.Г., Чадин В.П., Дейнега В.В.

РЕШИЛИ: Рекомендовать Департаменту направить в Северо-Восточное территориальное управление Росрыболовства список рлу на территории Чукотского автономного округа с включением в него информации о рлу № бтр-м, расположенном в Анадырском лимане, согласно приложению к настоящему протоколу для рассмотрения и подготовки заключения о соответствии законодательству Российской Федерации, в соответствии с приказом Росрыболовства от 10.11.2022 № 643.

Голосование: «ЗА» – 10, «ПРОТИВ» – 1 (Чадин В.П.), «ВОЗДЕРЖАЛИСЬ» – 0.

Решение «ПРИНЯТО»

2.10.Рлу для осуществления традиционного рыболовства № 5тр-р, расположенный в горле реки Анадырь в Анадырском муниципальном

районе.

В соответствии с договором о предоставлении в пользование рыбопромыслового участка № 04/2018-5тр-р от 18.04.2018 и договором пользования рлу № 46/2019-к от 23.10.2019 установлены следующие границы рлу № 5тр-р:

т.1 64°47'57"с.ш. 177°27'21"в.д.

т.2 64°47'54"с.ш. 177°27'22"в.д.

т.3 64°47'53"с.ш. 177°27'03"в.д.

т.4 64°47'56"с.ш. 177°27'02"в.д.

Акватория водоёма, ограниченная линиями при последовательном соединении базовых точек:

1. От точки 1 до точки 2 по береговой линии водного объекта.
2. От точки 2 до точки 3 по прямой линии.
3. От точки 3 до точки 4 по прямой линии.
4. От точки 4 до точки 1 по прямой линии.

Длина рлу - 100 м.

Границы рлу, установленные договором о предоставлении в пользование рыбопромыслового участка № 04/2018-5тр-р от 18.04.2018 и договором пользования рлу № 46/2019-к от 23.10.2019, соответствуют требованиям п. 7 Постановления № 681.

При уточнении параметров участка длина участка по береговой линии составила – 100 м, площадь – 2,37 га.

Границы участка устанавливаются в пределах акватории водоема, за исключением участков суши.

СКРЯБИКОВА А.Н.:

Департамент письмом от 11.03.2024 № 05-03/819 сообщил **об отсутствии полного или частичного наложения границ** рлу на границы другого рлу, рпу, который предоставлен пользователю водных биологических ресурсов до 1 января 2019 г. и в отношении которого имеется действующий договор о предоставлении рпу, или рыбоводного участка, пересечение границами одного рлу границ другого рлу, рпу или рыбоводного участка либо нахождение границ одного рлу в пределах границ другого рлу, рпу или рыбоводного участка.

Тихоокеанский филиал ФГБНУ «ВНИРО» («ТИНРО») письмом от 18.05.2022 № 01-10/1985 направил научное заключение **о целесообразности формирования** рлу в прежних границах.

Департамент природных ресурсов и экологии Чукотского автономного

округа письмом от 17.05.2022 № 01-04/1660 сообщил **об отсутствии** наложения границ рлу на границы ООПТ регионального значения.

Дальневосточное межрегиональное управление Федеральной службы по надзору в сфере природопользования письмом от 20.04.2022 № 19-11/6239 сообщило **об отсутствии** полного или частичного наложения границ рлу на границы ООПТ, нахождение границ рлу в границах ООПТ либо пересечение границами рлу границ ООПТ.

Главнокомандующий Военно-Морским флотом Российской Федерации Минобороны России письмом от 11.07.2024 № 729/15/1197 сообщил **об отсутствии** ограничений на определение границ рлу.

ФГБУ «Администрация морских портов Приморского края и Восточной Арктики» письмом от 20.04.2022 № 5/1657 сообщила о нахождении границ рлу **за границами** морского порта Анадырь и терминала Беринговский, вне установленных путей движения судов и мест якорных стоянок судов.

Администрация Анадырского муниципального района письмом от 31.05.2022 № 01-09/1869/09 сообщила о расположении рлу **в границах** Анадырского муниципального района **и отсутствии пересечения** границ муниципального образования.

Управление федеральной службы государственной регистрации, кадастра и картографии по Магаданской области и Чукотскому автономному округу (Управление Росреестра по Магаданской области и Чукотскому автономному округу) письмом от 27.05.2022 № 08-002976 сообщило **о нахождении** границ рлу на территории Анадырского муниципального района. Так же Управление Росреестра по Магаданской области и Чукотскому автономному округу сообщило об отсутствии сведений о границах муниципальных образований Чукотского автономного округа в Едином государственном реестре недвижимости, ввиду чего установить факт наличия либо отсутствия нахождения границ рлу на территории двух и более муниципальных образований невозможно.

РОО «АКМНЧ» письмом от 05.07.2022 № 76 сообщила **о согласовании** границ рлу № 5тр-р в горле реки Анадырь в Анадырском муниципальном районе.

ВЫСТУПИЛИ: Батанов Р.Л., Вепрев А.Г., Чадин В.П., Дейнега В.В.

РЕШИЛИ: Рекомендовать Департаменту направить в Северо-Восточное территориальное управление Росрыболовства список рлу на территории Чукотского автономного округа с включением в него информации о рлу № 5тр-

р, расположенном в горле реки Анадырь, согласно приложению к настоящему протоколу для рассмотрения и подготовки заключения о соответствии законодательству Российской Федерации, в соответствии с приказом Росрыболовства от 10.11.2022 № 643.

Голосование: «ЗА» – 10, «ПРОТИВ» – 1 (Чадин В.П.),
«ВОЗДЕРЖАЛИСЬ» – 0.
Решение «ПРИНЯТО»

2.11.Рлу для осуществления традиционного рыболовства № 8тр-р, расположенный в горле р. Анадырь, бухте Мелкая в Анадырском муниципальном районе.

В соответствии с договором о предоставлении в пользование рыбопромыслового участка № 01/2018-8тр-р от 18.04.2018 и договором пользования рлу № 58/2019-к от 25.10.2019 установлены следующие границы рлу № 8тр-р:

т.1 64°46'17"с.ш. 177°33'06"в.д.

т.2 64°46'13"с.ш. 177°32'51"в.д.

т.3 64°46'17"с.ш. 177°32'45"в.д.

т.4 64°46'21"с.ш. 177°33'00"в.д.

Акватория водоёма, ограниченная линиями при последовательном соединении базовых точек:

1. От точки 1 до точки 2 по береговой линии водного объекта.
2. От точки 2 до точки 3 по прямой линии.
3. От точки 3 до точки 4 по прямой линии.
4. От точки 4 до точки 1 по прямой линии.

Длина рлу - 230 м.

Границы рлу, установленные договором о предоставлении в пользование рыбопромыслового участка № 01/2018-8тр-р от 18.04.2018 и договором пользования рлу № 58/2019-к от 25.10.2019, соответствуют требованиям п. 7 Постановления № 681.

При уточнении параметров участка длина участка по береговой линии составила – 230 м, площадь – 3,44 га.

Границы участка устанавливаются в пределах акватории водоема, за исключением участков суши.

СКРЯБИКОВА А.Н.:

Департамент письмом от 11.03.2024 № 05-03/819 сообщил **об отсутствии полного или частичного наложения границ** рлу на границы другого рлу, рпу, который предоставлен пользователю водных биологических ресурсов до 1 января 2019 г. и в отношении которого имеется действующий договор о предоставлении рпу, или рыбоводного участка, пересечение границами одного рлу границ другого рлу, рпу или рыбоводного участка либо нахождение границ одного рлу в пределах границ другого рлу, рпу или рыбоводного участка.

Тихоокеанский филиал ФГБНУ «ВНИРО» («ТИНРО») письмом от 18.05.2022 № 01-10/1985 направил научное заключение **о целесообразности формирования** рлу в прежних границах.

Департамент природных ресурсов и экологии Чукотского автономного округа письмом от 17.05.2022 № 01-04/1660 сообщил **об отсутствии наложения границ** рлу на границы ООПТ регионального значения.

Дальневосточное межрегиональное управление Федеральной службы по надзору в сфере природопользования письмом от 20.04.2022 № 19-11/6239 сообщило **об отсутствии** полного или частичного наложения границ рлу на границы ООПТ, нахождение границ рлу в границах ООПТ либо пересечение границами рлу границ ООПТ.

Главкомандующий Военно-Морским флотом Российской Федерации Минобороны России письмом от 11.07.2024 № 729/15/1197 сообщил **об отсутствии** ограничений на определение границ рлу.

ФГБУ «Администрация морских портов Приморского края и Восточной Арктики» письмом от 20.04.2022 № 5/1657 сообщила о нахождении границ рлу **за границами** морского порта Анадырь и терминала Беринговский, вне установленных путей движения судов и мест якорных стоянок судов.

Администрация Анадырского муниципального района письмом от 31.05.2022 № 01-09/1869/09 сообщила о расположении рлу **в границах** Анадырского муниципального района **и отсутствии пересечения** границ муниципального образования.

Управление федеральной службы государственной регистрации, кадастра и картографии по Магаданской области и Чукотскому автономному округу (Управление Росреестра по Магаданской области и Чукотскому автономному округу) письмом от 27.05.2022 № 08-002976 сообщило **о нахождении** границ рлу на территории Анадырского муниципального района. Так же Управление Росреестра по Магаданской области и Чукотскому автономному округу сообщило об отсутствии сведений о границах муниципальных образований Чукотского автономного округа в Едином государственном реестре

недвижимости, ввиду чего установить факт наличия либо отсутствия нахождения границ рлу на территории двух и более муниципальных образований невозможно.

РОО «АКМНЧ» письмом от 05.07.2022 № 76 сообщила о согласовании границ рлу № 8тр-р в горле р. Анадырь, бухте Мелкая в Анадырском муниципальном районе.

ВЫСТУПИЛИ: Батанов Р.Л., Вепрев А.Г., Чадин В.П., Дейнега В.В.

РЕШИЛИ: Рекомендовать Департаменту направить в Северо-Восточное территориальное управление Росрыболовства список рлу на территории Чукотского автономного округа с включением в него информации о рлу № 8тр-р, расположенном в горле р. Анадырь, бухте Мелкая, согласно приложению к настоящему протоколу для рассмотрения и подготовки заключения о соответствии законодательству Российской Федерации, в соответствии с приказом Росрыболовства от 10.11.2022 № 643.

Голосование: «ЗА» – 10, «ПРОТИВ» – 1 (Чадин В.П.), «ВОЗДЕРЖАЛИСЬ» – 0.

Решение «ПРИНЯТО»

2.12. Рлу для осуществления рыболовства в целях обеспечения традиционного образа жизни и осуществления традиционного рыболовства № 12тр-р, расположенный в протоке Рыбачья в Анадырском муниципальном районе.

В соответствии с договором о предоставлении в пользование рыбопромыслового участка № 09/2018-12тр-р от 21.06.2018 и договором пользования рлу № 50/2019-к от 25.10.2019 установлены следующие границы рлу № 12тр-р:

- т.1 62°26'07" с.ш. 179°06'24" в.д.;
- т.2 62°26'14" с.ш. 179°06'25" в.д.;
- т.3 62°26'14" с.ш. 179°06'32" в.д.;
- т.4 62°26'07" с.ш. 179°06'32" в.д.

Акватория водоёма, ограниченная линиями при последовательном соединении базовых точек:

1. От т.1 до т.2 по береговой линии водного объекта.
2. От т.2 до т.3 по прямой линии.

3. От т.3 до т.4 по прямой линии.

4. От т.4 до т.1 по прямой линии.

Длина рлу - 215 м.

Границы рлу, установленные договором о предоставлении в пользование рыбопромыслового участка № 09/2018-12тр-р от 21.06.2018 и договором пользования рлу № 50/2019-к от 25.10.2019, соответствуют требованиям п. 7 Постановления № 681.

При уточнении параметров участка длина участка по береговой линии составила – 215 м, площадь – 2,3 га.

Границы участка устанавливаются в пределах акватории водоема, за исключением участков суши.

СКРЯБИКОВА А.Н.:

Департамент письмом от 11.03.2024 № 05-03/819 сообщил **об отсутствии полного или частичного наложения границ рлу на границы другого рлу, рпу, который предоставлен пользователю водных биологических ресурсов до 1 января 2019 г. и в отношении которого имеется действующий договор о предоставлении рпу, или рыбоводного участка, пересечение границами одного рлу границ другого рлу, рпу или рыбоводного участка либо нахождение границ одного рлу в пределах границ другого рлу, рпу или рыбоводного участка.**

Тихоокеанский филиал ФГБНУ «ВНИРО» («ТИНРО») письмом от 18.05.2022 № 01-10/1985 направил научное заключение **о целесообразности формирования рлу в прежних границах.**

Департамент природных ресурсов и экологии Чукотского автономного округа письмом от 17.05.2022 № 01-04/1660 сообщил **об отсутствии наложения границ рлу на границы ООПТ регионального значения.**

Дальневосточное межрегиональное управление Федеральной службы по надзору в сфере природопользования письмом от 20.04.2022 № 19-11/6239 сообщило **об отсутствии полного или частичного наложения границ рлу на границы ООПТ, нахождение границ рлу в границах ООПТ либо пересечение границами рлу границ ООПТ.**

Главнокомандующий Военно-Морским флотом Российской Федерации Минобороны России письмом от 11.07.2024 № 729/15/1197 сообщил **об отсутствии ограничений на определение границ рлу.**

Протока Рыбачья, в которой находятся границы рлу, не включена в Перечень внутренних водных путей Российской Федерации, утвержденный распоряжением Правительства РФ от 19.12.2002 № 1800-р.

ФГБУ «Администрация морских портов Приморского края и Восточной Арктики» письмом от 20.04.2022 № 5/1657 сообщила о нахождении границ рлу за границами морского порта Анадырь и терминала Беринговский, вне установленных путей движения судов и мест якорных стоянок судов.

Администрация Анадырского муниципального района письмом от 31.05.2022 № 01-09/1869/09 сообщила о расположении рлу в границах Анадырского муниципального района и отсутствии пересечения границ муниципального образования.

Управление федеральной службы государственной регистрации, кадастра и картографии по Магаданской области и Чукотскому автономному округу (Управление Росреестра по Магаданской области и Чукотскому автономному округу) письмом от 27.05.2022 № 08-002976 сообщило о нахождении границ рлу на территории Анадырского муниципального района. Так же Управление Росреестра по Магаданской области и Чукотскому автономному округу сообщило об отсутствии сведений о границах муниципальных образований Чукотского автономного округа в Едином государственном реестре недвижимости, ввиду чего установить факт наличия либо отсутствия нахождения границ рлу на территории двух и более муниципальных образований невозможно.

ОО «АКМНЧ» письмом от 08.06.2022 № 52 сообщила о согласовании границ рлу № 12тр-р в протоке Рыбачья в Анадырском муниципальном районе.

ВЫСТУПИЛИ: Батанов Р.Л., Вепрев А.Г., Чадин В.П., Дейнега В.В.

РЕШИЛИ: Рекомендовать Департаменту направить в Северо-Восточное территориальное управление Росрыболовства список рлу на территории Чукотского автономного округа с включением в него информации о рлу № 12тр-р, расположенном в протоке Рыбачья, согласно приложению к настоящему протоколу для рассмотрения и подготовки заключения о соответствии законодательству Российской Федерации, в соответствии с приказом Росрыболовства от 10.11.2022 № 643.

Голосование: «ЗА» – 10, «ПРОТИВ» – 1 (Чадин В.П.), «ВОЗДЕРЖАЛИСЬ» – 0.

Решение «ПРИНЯТО»

2.13. Рлу для осуществления традиционного рыболовства № 9тр-р,

расположенный в горле реки Анадырь, Бухте Мелкая в Анадырском муниципальном районе.

В соответствии с договором о предоставлении в пользование рыбопромыслового участка № 05/2018-9тр-р от 18.04.2018 и договором пользования рлу № 36/2019-к от 22.10.2019 установлены следующие границы рлу № 9тр-р:

Границы рлу, приведенные в соответствие с п. 7 постановления Правительства № 681 (система координат WGS-84):

т.1 64°47'33"с.ш. 177°33'48"в.д.

т.2 64°47'21"с.ш. 177°34'00"в.д.

т.3 64°47'20"с.ш. 177°33'51"в.д.

т.4 64°47'32"с.ш. 177°33'39"в.д.

Акватория водоёма, ограниченная линиями при последовательном соединении базовых точек:

1. От точки 1 до точки 2 по береговой линии водного объекта.
2. От точки 2 до точки 3 по прямой линии.
3. От точки 3 до точки 4 по прямой линии.
4. От точки 4 до точки 1 по прямой линии.

Длина рлу - 400 м.

Границы участка устанавливаются в пределах акватории водоема, за исключением участков суши.

При уточнении параметров участка длина участка по береговой линии составила – 400 м, площадь – 4,9 га.

СКРЯБИКОВА А.Н.:

Департамент письмом от 22.08.2024 № 05-3/2869 сообщил **об отсутствии полного или частичного наложения границ** рлу на границы другого рлу, рпу, который предоставлен пользователю водных биологических ресурсов до 1 января 2019 г. и в отношении которого имеется действующий договор о предоставлении рпу, или **рыбоводного участка, пересечение границами одного рлу границ другого рлу, рпу или рыбоводного участка либо нахождение границ одного рлу в пределах границ другого рлу, рпу или рыбоводного участка.**

Тихоокеанский филиал ФГБНУ «ВНИРО» («ТИНРО») письмом от 18.05.2022 № 01-10/1985 направил научное заключение **о целесообразности формирования рлу в прежних границах.**

Департамент природных ресурсов и экологии Чукотского автономного округа письмом от 17.05.2022 № 01-04/1660 сообщил **об отсутствии наложения**

границ рлу на границы ООПТ регионального значения.

Дальневосточное межрегиональное управление Федеральной службы по надзору в сфере природопользования письмом от 20.04.2022 № 19-11/6239 сообщило **об отсутствии** полного или частичного наложения границ рлу на границы ООПТ, нахождение границ рлу в границах ООПТ либо пересечение границами рлу границ ООПТ.

Главкомандующий Военно-Морским флотом Российской Федерации Минобороны России письмом от 11.07.2024 № 729/15/1197 сообщил **об отсутствии** ограничений на определение границ рлу.

ФГБУ «Администрация морских портов Приморского края и Восточной Арктики» письмом от 20.04.2022 № 5/1657 сообщила о нахождении границ рлу **за границами** морского порта Анадырь, вне установленных путей движения судов и мест якорных стоянок судов.

Администрация Анадырского муниципального района письмом от 31.05.2022 № 01-09/1869/09 сообщила о расположении рлу **в границах** Анадырского муниципального района **и отсутствии пересечения** границ муниципального образования.

Управление федеральной службы государственной регистрации, кадастра и картографии по Магаданской области и Чукотскому автономному округу (Управление Росреестра по Магаданской области и Чукотскому автономному округу) письмом от 27.05.2022 № 08-002976 сообщило **о нахождении** границ рлу на территории Анадырского муниципального района. Так же Управление Росреестра по Магаданской области и Чукотскому автономному округу сообщило об отсутствии сведений о границах муниципальных образований Чукотского автономного округа в Едином государственном реестре недвижимости, ввиду чего установить факт наличия либо отсутствия нахождения границ рлу на территории двух и более муниципальных образований невозможно.

РОО «АКМНЧ» письмом от 05.07.2022 № 76 сообщила **о согласовании** границ рлу.

ВЫСТУПИЛИ: Батанов Р.Л., Вепрев А.Г., Чадин В.П., Дейнега В.В.

РЕШИЛИ: Рекомендовать Департаменту направить в Северо-Восточное территориальное управление Росрыболовства список рлу на территории Чукотского автономного округа с включением в него информации о рлу № 9тр-р, расположенном в горле реки Анадырь, Бухте Мелкая, согласно приложению к настоящему протоколу для рассмотрения и подготовки заключения о

соответствии законодательству Российской Федерации, в соответствии с приказом Росрыболовства от 10.11.2022 № 643.

Голосование: «ЗА» – 10, «ПРОТИВ» – 1 (Чадин В.П.),
«ВОЗДЕРЖАЛИСЬ» – 0.

Решение «ПРИНЯТО»

2.14. Рлу для осуществления традиционного рыболовства № 35тр-р, расположенный в реке Анадырь, горле реки Анадырь в Анадырском муниципальном районе.

В соответствии с договором о предоставлении в пользование рыбопромыслового участка № 16/2018-35тр-р от 20.08.2018 и договором пользования рлу № 61/2019-к от 25.10.2019 установлены следующие границы рлу № 35тр-р:

Границы рлу, приведенные в соответствие с п. 7 постановления Правительства № 681 (система координат WGS-84):

т.1 64°42'02"с.ш. 177°07'12"в.д.;

т.2 64°42'07"с.ш. 177°06'51"в.д.;

т.3 64°42'13"с.ш. 177°06'58"в.д.;

т.4 64°42'09"с.ш. 177°07'21"в.д.

Акватория водоёма, ограниченная линиями при последовательном соединении базовых точек:

1. От точки 1 до точки 2 по береговой линии водного объекта.
2. От точки 2 до точки 3 по прямой линии.
3. От точки 3 до точки 4 по прямой линии.
4. От точки 4 до точки 1 по прямой линии.

Длина рлу - 300 м.

Границы участка устанавливаются в пределах акватории водоема, за исключением участков суши.

При уточнении параметров участка длина участка по береговой линии составила – 300 м, площадь – 7,3 га.

СКРЯБИКОВА А.Н.:

Департамент письмом от 22.08.2024 № 05-3/2869 сообщил **об отсутствии полного или частичного наложения границ рлу на границы другого рлу, рпу, который предоставлен пользователю водных биологических ресурсов**

до 1 января 2019 г. и в отношении которого имеется действующий договор о предоставлении рпу, или рыбоводного участка, пересечение границами одного рлу границ другого рлу, рпу или рыбоводного участка либо нахождение границ одного рлу в пределах границ другого рлу, рпу или рыбоводного участка.

Департамент природных ресурсов и экологии Чукотского автономного округа письмом от 17.05.2022 № 01-04/1660 сообщил **об отсутствии** наложения границ рлу на границы ООПТ регионального значения.

Дальневосточное межрегиональное управление Федеральной службы по надзору в сфере природопользования письмом от 20.04.2022 № 19-11/6239 сообщило **об отсутствии** полного или частичного наложения границ рлу на границы ООПТ, нахождение границ рлу в границах ООПТ либо пересечение границами рлу границ ООПТ.

Главнокомандующий Военно-Морским флотом Российской Федерации Минобороны России письмом от 11.07.2024 № 729/15/1197 сообщил **об отсутствии** ограничений на определение границ рлу.

ФГБУ «Администрация морских портов Приморского края и Восточной Арктики» письмом от 20.04.2022 № 5/1657 сообщила о нахождении границ рлу **за границами** морского порта Анадырь, вне установленных путей движения судов и мест якорных стоянок судов.

Администрация Анадырского муниципального района письмом от 31.05.2022 № 01-09/1869/09 сообщила о расположении рлу **в границах** Анадырского муниципального района **и отсутствии пересечения** границ муниципального образования.

Управление федеральной службы государственной регистрации, кадастра и картографии по Магаданской области и Чукотскому автономному округу (Управление Росреестра по Магаданской области и Чукотскому автономному округу) письмом от 27.05.2022 № 08-002976 сообщило **о нахождении** границ рлу на территории Анадырского муниципального района. Так же Управление Росреестра по Магаданской области и Чукотскому автономному округу сообщило об отсутствии сведений о границах муниципальных образований Чукотского автономного округа в Едином государственном реестре недвижимости, ввиду чего установить факт наличия либо отсутствия нахождения границ рлу на территории двух и более муниципальных образований невозможно.

РОО «АКМНЧ» письмом от 05.07.2022 № 76 сообщила **о согласовании** границ рлу.

ВЫСТУПИЛИ: Батанов Р.Л., Вепрев А.Г., Чадин В.П., Дейнега В.В.

РЕШИЛИ: Рекомендовать Департаменту направить в Северо-Восточное территориальное управление Росрыболовства список рлу на территории Чукотского автономного округа с включением в него информации о рлу № 35тр-р, расположенном в реке Анадырь, горле реки Анадырь, согласно приложению к настоящему протоколу для рассмотрения и подготовки заключения о соответствии законодательству Российской Федерации, в соответствии с приказом Росрыболовства от 10.11.2022 № 643.

Голосование: «ЗА» – 10, «ПРОТИВ» – 1 (Чадин В.П.), «ВОЗДЕРЖАЛИСЬ» – 0.

Решение «ПРИНЯТО»

2.15. Рлу для осуществления традиционного рыболовства № 18тр-м, расположенный в Анадырском лимане в Анадырском муниципальном районе.

В соответствии с договором о предоставлении в пользование рыбопромыслового участка № 13/2018-18тр-м от 16.08.2018 и договором пользования рлу № 56/2019-к от 25.10.2019 установлены следующие границы рлу № 18тр-м:

Границы рлу, приведенные в соответствии с п. 7 постановления Правительства № 681 (система координат WGS-84):

т.1 64°32'35" с.ш. 177°25'19" в.д.;

т.2 64°32'34" с.ш. 177°25'34" в.д.;

т.3 64°32'24" с.ш. 177°25'32" в.д.;

т.4 64°32'24" с.ш. 177°25'16" в.д.

Акватория водоёма, ограниченная линиями при последовательном соединении базовых точек:

1. От т.1 до т.2 по прямой линии.

2. От т.2 до т.3 по прямой линии.

3. От т.3 до т.4 по прямой линии.

4. От т.4 до т.1 по береговой линии водного объекта.

Площадь – 6,8 га.

При уточнении параметров участка площадь участка составила – 6,8 га.

СКРЯБИКОВА А.Н.:

Департамент письмом от 22.08.2024 № 05-3/2869 сообщил **об отсутствии полного или частичного наложения границ** рлу на границы другого рлу, рпу, который предоставлен пользователю водных биологических ресурсов до 1 января 2019 г. и в отношении которого имеется действующий договор о предоставлении рпу, или рыбоводного участка, пересечение границами одного рлу границ другого рлу, рпу или рыбоводного участка либо нахождение границ одного рлу в пределах границ другого рлу, рпу или рыбоводного участка.

Тихоокеанский филиал ФГБНУ «ВНИРО» («ТИНРО») письмом от 18.05.2022 № 01-10/1985 направил научное заключение **о целесообразности формирования рлу в прежних границах.**

Департамент природных ресурсов и экологии Чукотского автономного округа письмом от 17.05.2022 № 01-04/1660 сообщил **об отсутствии** наложения границ рлу на границы ООПТ регионального значения.

Дальневосточное межрегиональное управление Федеральной службы по надзору в сфере природопользования письмом от 20.04.2022 № 19-11/6239 сообщило **об отсутствии** полного или частичного наложения границ рлу на границы ООПТ, нахождение границ рлу в границах ООПТ либо пересечение границами рлу границ ООПТ.

Главнокомандующий Военно-Морским флотом Российской Федерации Минобороны России письмом от 11.07.2024 № 729/15/1197 сообщил **об отсутствии** ограничений на определение границ рлу.

ФГБУ «Администрация морских портов Приморского края и Восточной Арктики» письмом от 20.04.2022 № 5/1657 сообщила о нахождении границ рлу **за границами** морского порта Анадырь, вне установленных путей движения судов и мест якорных стоянок судов.

Администрация Анадырского муниципального района письмом от 31.05.2022 № 01-09/1869/09 сообщила о расположении рлу **в границах** Анадырского муниципального района **и отсутствии пересечения** границ муниципального образования.

Управление федеральной службы государственной регистрации, кадастра и картографии по Магаданской области и Чукотскому автономному округу (Управление Росреестра по Магаданской области и Чукотскому автономному округу) письмом от 27.05.2022 № 08-002976 сообщило **о нахождении** границ рлу на территории Анадырского муниципального района. Так же Управление Росреестра по Магаданской области и Чукотскому автономному округу сообщило об отсутствии сведений о границах муниципальных образований Чукотского автономного округа в Едином государственном реестре недвижимости, ввиду чего установить факт наличия либо отсутствия

нахождения границ рлу на территории двух и более муниципальных образований невозможно.

РОО «АКМНЧ» письмом от 05.07.2022 № 76 сообщила о согласовании границ рлу.

ВЫСТУПИЛИ: Батанов Р.Л., Вепрев А.Г., Чадин В.П., Дейнега В.В.

РЕШИЛИ: Рекомендовать Департаменту направить в Северо-Восточное территориальное управление Росрыболовства список рлу на территории Чукотского автономного округа с включением в него информации о рлу № 18тр-м, расположенном в Анадырском лимане, согласно приложению к настоящему протоколу для рассмотрения и подготовки заключения о соответствии законодательству Российской Федерации, в соответствии с приказом Росрыболовства от 10.11.2022 № 643.

Голосование: «ЗА» – 10, «ПРОТИВ» – 1 (Чадин В.П.), «ВОЗДЕРЖАЛИСЬ» – 0.

Решение «ПРИНЯТО»

2.16. Рлу для осуществления традиционного рыболовства № 7тр-м, расположенный в Анадырском лимане в Анадырском муниципальном районе.

В соответствии с договором о предоставлении в пользование рыбопромыслового участка № 12/2018-7тр-м от 16.08.2018 и договором пользования рлу № 55/2019-к от 25.10.2019 установлены следующие границы рлу № 7тр-м:

Границы рлу, приведенные в соответствие с п. 7 постановления Правительства № 681 (система координат WGS-84):

т.1 64°45'10" с.ш. 177°37'04" в.д.;

т.2 64°44'39" с.ш. 177°38'00" в.д.;

т.3 64°44'32" с.ш. 177°37'14" в.д.;

т.4 64°44'52" с.ш. 177°36'28" в.д.

Акватория водоёма, ограниченная линиями при последовательном соединении базовых точек:

1. От т.1 до т.2 по береговой линии водного объекта.
2. От т.2 до т.3 по прямой линии.
3. От т.3 до т.4 по прямой линии.

4. От т.4 до т.1 по прямой линии.

Площадь – 77,4 га.

После приведения границ рлу в соответствие с действующим законодательством Российской Федерации установлены следующие границы рлу:

т.1 64°45'10" с.ш. 177°37'04" в.д.;

т.2 64°44'39" с.ш. 177°38'00" в.д.;

т.3 64°44'32" с.ш. 177°37'14" в.д.;

т.4 64°44'52" с.ш. 177°36'28" в.д.

Акватория водоёма, ограниченная линиями при последовательном соединении базовых точек:

1. От т.1 до т.2 по вдоль береговой линии водного объекта.

2. От т.2 до т.3 по прямой линии.

3. От т.3 до т.4 по прямой линии.

4. От т.4 до т.1 по прямой линии.

Площадь – 68,95 га.

СКРЯБИКОВА А.Н.:

Границы рлу, установленные договорами пользования соответствуют требованиям пункта 7 Постановления № 681 в части определения точек границ рлу в географических координатах. Однако, поскольку точки 1 и 2 находятся на удалении от береговой линии на расстоянии 140 м и 180 м соответственно, соединить их по береговой линии в соответствии с описанием соединения базовых точек рлу без изменения границ рлу не представляется возможным.

Поскольку пунктом 5 Порядка заключения договоров пользования рлу в соответствии со статьями 61, 63 - 65 Федерального закона от 20.12.2004 № 166-ФЗ «О рыболовстве и сохранении водных биологических ресурсов», утвержденным приказом Минсельхоза России от 25.07.2019 № 442, и самими договорами пользования рлу закреплена норма о не допустимости изменения (уточнения) границ рыбопромыслового (рыболовного) участка границы рлу № 7тр-м не могут быть определены в соответствии с действующим законодательством.

Департамент письмом от 22.08.2024 № 05-3/2869 сообщил **об отсутствии полного или частичного наложения границ рлу на границы другого рлу, рпу, который предоставлен пользователю водных биологических ресурсов до 1 января 2019 г. и в отношении которого имеется действующий договор о**

предоставлении рпу, или рыбоводного участка, пересечение границами одного рлу границ другого рлу, рпу или рыбоводного участка либо нахождение границ одного рлу в пределах границ другого рлу, рпу или рыбоводного участка.

Тихоокеанский филиал ФГБНУ «ВНИРО» («ТИНРО») письмом от 18.05.2022 № 01-10/1985 направил научное заключение **о целесообразности** формирования рлу в прежних границах.

Департамент природных ресурсов и экологии Чукотского автономного округа письмом от 17.05.2022 № 01-04/1660 сообщил **об отсутствии** наложения границ рлу на границы ООПТ регионального значения.

Дальневосточное межрегиональное управление Федеральной службы по надзору в сфере природопользования письмом от 20.04.2022 № 19-11/6239 сообщило **об отсутствии** полного или частичного наложения границ рлу на границы ООПТ, нахождение границ рлу в границах ООПТ либо пересечение границами рлу границ ООПТ.

Главкомандующий Военно-Морским флотом Российской Федерации Минобороны России письмом от 11.07.2024 № 729/15/1197 сообщил **об отсутствии** ограничений на определение границ рлу.

ФГБУ «Администрация морских портов Приморского края и Восточной Арктики» письмом от 18.04.2022 № 5/1628 сообщила **о нахождении границ рлу в границах** морского порта Анадырь, вне установленных путей движения судов и мест якорных стоянок судов, что не оказывает влияние на безопасность мореплавания в морском порту Анадырь.

Администрация Анадырского муниципального района письмом от 31.05.2022 № 01-09/1869/09 сообщила о расположении рлу **в границах** Анадырского муниципального района **и отсутствии пересечения** границ муниципального образования.

Управление федеральной службы государственной регистрации, кадастра и картографии по Магаданской области и Чукотскому автономному округу (Управление Росреестра по Магаданской области и Чукотскому автономному округу) письмом от 27.05.2022 № 08-002976 сообщило **о нахождении** границ рлу на территории Анадырского муниципального района. Так же Управление Росреестра по Магаданской области и Чукотскому автономному округу сообщило об **отсутствии** сведений о границах муниципальных образований Чукотского автономного округа в Едином государственном реестре недвижимости, ввиду чего установить факт наличия либо отсутствия нахождения границ рлу на территории двух и более муниципальных образований невозможно.

РОО «АКМНЧ» письмом от 05.07.2022 № 76 сообщила **о согласовании**

границ рлу.

ВЫСТУПИЛИ: Батанов Р.Л., Вепрев А.Г., Чадин В.П., Дейнега В.В.

РЕШИЛИ: Рекомендовать Департаменту направить в Северо-Восточное территориальное управление Росрыболовства список рлу на территории Чукотского автономного округа с включением в него информации о рлу № 7тр-м, расположенном в Анадырском лимане, согласно приложению к настоящему протоколу для рассмотрения и подготовки заключения о соответствии законодательству Российской Федерации, в соответствии с приказом Росрыболовства от 10.11.2022 № 643.

Голосование: «ЗА» – 10, «ПРОТИВ» – 1 (Чадин В.П.), «ВОЗДЕРЖАЛИСЬ» – 0.

Решение «ПРИНЯТО»

2.17. Рлу для осуществления промышленного рыболовства № 9пр, расположенный в горле реки Анадырь.

В соответствии с договором о предоставлении в пользование рыбопромыслового участка № 04/2019-9пр от 21.10.2019 и договором пользования рлу № 01/2020 от 28.07.2020 установлены следующие границы рлу № 9пр (система координат WGS-84):

т.1 64°46'09" с.ш. 177°09'24" в.д.;

т.2 64°46'02" с.ш. 177°09'15" в.д.;

т.3 64°46'13" с.ш. 177°08'48" в.д.;

т.4 64°46'17" с.ш. 177°08'59" в.д.

Акватория водоема, ограниченная линиями при последовательном соединении базовых точек:

1. от т.1 до т.2 по прямой линии.

2. от т.2 до т.3 по прямой линии.

3. от т.3 до т.4 по прямой линии.

4. от т.4 до т.1 по береговой линии водного объекта.

Длина – 400 м.

После приведения границ рлу в соответствие с действующим законодательством Российской Федерации установлены следующие границы рлу:

- т.1 64°46'09" с.ш. 177°09'24" в.д.;
 т.2 64°46'02" с.ш. 177°09'15" в.д.;
 т.3 64°46'13" с.ш. 177°08'48" в.д.;
 т.4 64°46'17" с.ш. 177°08'59" в.д.

Акватория водоема, ограниченная линиями при последовательном соединении базовых точек:

1. от т.1 до т.2 по прямой линии.
2. от т.2 до т.3 по прямой линии.
3. от т.3 до т.4 по прямой линии.
4. от т.4 до т.1 вдоль береговой линии водного объекта.

Границы участка устанавливаются в пределах акватории водоема, за исключением участков суши.

Длина – 400 м. Площадь – 9,74 га.

СКРЯБИКОВА А.Н.:

Границы рлу, установленные договорами пользования соответствуют требованиям пункта 7 Постановления № 681 в части определения точек границ рлу в географических координатах. Однако, поскольку точки 1 и 4 находятся на удалении от береговой линии на расстоянии 185 м и 115 м соответственно, соединить их по береговой линии в соответствии с описанием соединения базовых точек рлу без изменения границ рлу не представляется возможным.

Поскольку пунктом 5 Порядка заключения договоров пользования рлу в соответствии со статьями 61, 63 - 65 Федерального закона от 20.12.2004 № 166-ФЗ «О рыболовстве и сохранении водных биологических ресурсов», утвержденным приказом Минсельхоза России от 25.07.2019 № 442, и самими договорами пользования рлу закреплена норма о не допустимости изменения (уточнения) границ рыбопромыслового (рыболовного) участка границы рлу № 9пр не могут быть определены в соответствии с действующим законодательством.

Департамент письмом от 11.03.2024 № 05-03/819 сообщил **об отсутствии полного или частичного наложения границ рлу на границы другого рлу, рпу, который предоставлен пользователю водных биологических ресурсов до 1 января 2019 г. и в отношении которого имеется действующий договор о предоставлении рпу, или рыбоводного участка, пересечение границами одного рлу границ другого рлу, рпу или рыбоводного участка либо нахождение границ одного рлу в пределах границ другого рлу, рпу или рыбоводного участка.**

Тихоокеанский филиал ФГБНУ «ВНИРО» («ТИНРО») письмом

от 13.05.2022 № 01-10/1916 направил научное заключение **о целесообразности** формирования границ рлу.

Департамент природных ресурсов и экологии Чукотского автономного округа письмом от 11.05.2022 № 01-04/1569 сообщил **об отсутствии** наложения границ рлу на границы ООПТ регионального значения.

Дальневосточное межрегиональное управление Федеральной службы по надзору в сфере природопользования письмом от 05.05.2022 № 19-11/7118 сообщило **об отсутствии** полного или частичного наложения границ рлу на границы ООПТ, нахождение границ рлу в границах ООПТ либо пересечение границами рлу границ ООПТ.

Военно-Морской флот Российской Федерации Минобороны России письмом от 19.12.2023 № 729/15/346/1 сообщил, что границы рлу располагаются **вне зоны ответственности** Военно-Морского флота.

Участок горла реки Анадырь, в котором находятся границы рлу, включен в Перечень внутренних водных путей Российской Федерации, утвержденный распоряжением Правительства РФ от 19.12.2002 № 1800-р. ФБУ «Администрация Ленского бассейна» письмом от 28.11.2023 № 07-5723 сообщила о **согласовании использования рлу в указанных границах в целях рыболовства** при условии, что такая деятельность не будет препятствовать судоходству и выполнению путевых работ по содержанию внутренних водных путей.

ФГБУ «Администрация морских портов Приморского края и Восточной Арктики» письмом от 06.05.2022 № 5/1919 сообщила о нахождении границ рлу **за границами** морского порта Анадырь, морского терминала Беринговский, вне установленных путей движения судов и мест якорных стоянок судов.

Администрация Анадырского муниципального района письмом от 06.05.2022 № 01-09/1598/11 сообщила о расположении рлу **в границах** Анадырского муниципального района **и отсутствии пересечения** границ муниципального образования.

Управление федеральной службы государственной регистрации, кадастра и картографии по Магаданской области и Чукотскому автономному округу (Управление Росреестра по Магаданской области и Чукотскому автономному округу) письмом от 06.05.2022 № 08-002495 сообщило **о нахождении** границ рлу в муниципальном образовании, указанном в представленных выкопировках с карт (Анадырский муниципальный район). Так же Управление Росреестра по Магаданской области и Чукотскому автономному округу сообщило об отсутствии сведений о границах муниципальных образований Чукотского автономного округа в Едином государственном реестре недвижимости, ввиду

чего установить факт наличия либо отсутствия нахождения границ рлу на территории двух и более муниципальных образований невозможно.

РОО «АКМНЧ» письмом от 04.07.2022 № 74 сообщила о согласовании границ рлу № 9пр в горле реки Анадырь в Анадырском муниципальном районе.

ВЫСТУПИЛИ: Батанов Р.Л., Вепрев А.Г., Чадин В.П., Дейнега В.В.

РЕШИЛИ: Рекомендовать Департаменту направить в Северо-Восточное территориальное управление Росрыболовства список рлу на территории Чукотского автономного округа с включением в него информации о рлу № 9пр, расположенном в горле реки Анадырь, согласно приложению к настоящему протоколу для рассмотрения и подготовки заключения о соответствии законодательству Российской Федерации, в соответствии с приказом Росрыболовства от 10.11.2022 № 643.

Голосование: «ЗА» – 9, «ПРОТИВ» – 2 (Чадин В.П., Вепрев А.Г.), «ВОЗДЕРЖАЛИСЬ» – 0.

Решение «ПРИНЯТО»

Председатель Комиссии

А.В. Кудрявцев

Перечень рыболовных участков
на территории Чукотского автономного округа

система координат WGS-84

№ п/п	№ участка	Наименование водного объекта	Границы участка	Размеры участка	Вид рыболовства	Границы рыболовных участков, согласно договорам, заключенным в соответствии со ст. 61, 63, 64, 65 Федерального закона от 20.12.2004 № 166-ФЗ «О рыболовстве и сохранении водных биологических ресурсов»	
						Размеры участка	Границы участка (система координат WGS-84)
Анадырский муниципальный район							
Внутренние водные объекты (за исключением внутренних морских вод)							
1	Стр-р	горло реки Анадырь	<p>т.1 64°47'57"с.ш. 177°27'21"в.д.; т.2 64°47'54"с.ш. 177°27'22"в.д.; т.3 64°47'53"с.ш. 177°27'03"в.д.; т.4 64°47'56"с.ш. 177°27'02"в.д.</p> <p>Акватория водоёма, ограниченная линиями при последовательном соединении базовых точек: 1. От точки 1 до точки 2 по береговой линии водного объекта. 2. От точки 2 до точки 3 по прямой линии. 3. От точки 3 до точки 4 по прямой линии. 4. От точки 4 до точки 1 по прямой линии. Границы участка установлены в пределах акватории водоема, за исключением участков суши.</p>	<p>Длина - 100 м. Площадь – 2,37 га.</p>	<p>рыболовство в целях обеспечения традиционного образа жизни и осуществления традиционной хозяйственной деятельности коренных малочисленных народов Севера, Сибири и Дальнего Востока Российской Федерации</p>	<p>Длина - 100 м.</p>	<p>т.1 64°47'57"с.ш. 177°27'21"в.д.; т.2 64°47'54"с.ш. 177°27'22"в.д.; т.3 64°47'53"с.ш. 177°27'03"в.д.; т.4 64°47'56"с.ш. 177°27'02"в.д.</p> <p>Акватория водоёма, ограниченная линиями при последовательном соединении базовых точек: 1. От точки 1 до точки 2 по береговой линии водного объекта. 2. От точки 2 до точки 3 по прямой линии. 3. От точки 3 до точки 4 по</p>

№ п/п	№ участка	Наименование водного объекта	Границы участка	Размеры участка	Вид рыболовства	Границы рыбеловных участков, согласно договорам, заключенным в соответствии со ст. 61, 63, 64, 65 Федерального закона от 20.12.2004 № 166-ФЗ «О рыболовстве и сохранении водных биологических ресурсов»	
						Размеры участка	Границы участка (система координат WGS-84)
							прямой линии. 4. От точки 4 до точки 1 по прямой линии.
2	8тр-р	горло р. Анадырь, бухта Мелкая	<p>т.1 64°46'17"с.ш. 177°33'06"в.д.; т.2 64°46'13"с.ш. 177°32'51"в.д.; т.3 64°46'17"с.ш. 177°32'45"в.д.; т.4 64°46'21"с.ш. 177°33'00"в.д.</p> <p>Акватория водоёма, ограниченная линиями при последовательном соединении базовых точек: 1. От точки 1 до точки 2 по береговой линии водного объекта. 2. От точки 2 до точки 3 по прямой линии. 3. От точки 3 до точки 4 по прямой линии. 4. От точки 4 до точки 1 по прямой линии. Границы участка установлены в пределах акватории водоема, за исключением участков суши.</p>	<p>Длина – 230 м. Площадь - 3,44 га.</p>	<p>рыболовство в целях обеспечения традиционного образа жизни и осуществления традиционной хозяйственной деятельности коренных малочисленных народов Севера, Сибири и Дальнего Востока Российской Федерации</p>	<p>Длина 230 м.</p>	<p>т.1 64°46'17" с.ш. 177°33'06"в.д.; т.2 64°46'13" с.ш. 177°32'51"в.д.; т.3 64°46'17" с.ш. 177°32'45"в.д.; т.4 64°46'21" с.ш. 177°33'00"в.д.</p> <p>Акватория водоёма, ограниченная линиями при последовательном соединении базовых точек: 1. От точки 1 до точки 2 по береговой линии водного объекта. 2. От точки 2 до точки 3 по прямой линии. 3. От точки 3 до точки 4 по прямой линии. 4. От точки 4 до точки 1 по прямой линии.</p>

№ п/п	№ участка	Наименование водного объекта	Границы участка	Размеры участка	Вид рыболовства	Границы рыболовных участков, согласно договорам, заключенным в соответствии со ст. 61, 63, 64, 65 Федерального закона от 20.12.2004 № 166-ФЗ «О рыболовстве и сохранении водных биологических ресурсов»	
						Размеры участка	Границы участка (система координат WGS-84)
3	12тр-р	протока Рыбачья	<p>т.1 62°26'07" с.ш. 179°06'24" в.д.; т.2 62°26'14" с.ш. 179°06'25" в.д.; т.3 62°26'14" с.ш. 179°06'32" в.д.; т.4 62°26'07" с.ш. 179°06'32" в.д.</p> <p>Акватория водоёма, ограниченная линиями при последовательном соединении базовых точек: 1. От т.1 до т.2 по береговой линии водного объекта. 2. От т.2 до т.3 по прямой линии. 3. От т.3 до т.4 по прямой линии. 4. От т.4 до т.1 по прямой линии.</p> <p>Границы участка установлены в пределах акватории водоема, за исключением участков суши.</p>	<p>Длина – 215 м. Площадь – 2,3 га.</p>	<p>рыболовство в целях обеспечения традиционного образа жизни и осуществления традиционной хозяйственной деятельности коренных малочисленных народов Севера, Сибири и Дальнего Востока Российской Федерации</p>	<p>Длина – 215 м.</p>	<p>т.1 62°26'07" с.ш. 179°06'24" в.д.; т.2 62°26'14" с.ш. 179°06'25" в.д.; т.3 62°26'14" с.ш. 179°06'32" в.д.; т.4 62°26'07" с.ш. 179°06'32" в.д.</p> <p>Акватория водоёма, ограниченная линиями при последовательном соединении базовых точек: 1. От т.1 до т.2 по береговой линии водного объекта. 2. От т.2 до т.3 по прямой линии. 3. От т.3 до т.4 по прямой линии. 4. От т.4 до т.1 по прямой линии.</p>
4	9тр-р	горло реки Анадырь, бухта Мелкая	<p>т.1 64°47'33"с.ш. 177°33'48"в.д. т.2 64°47'21"с.ш. 177°34'00"в.д. т.3 64°47'20"с.ш. 177°33'51"в.д. т.4 64°47'32"с.ш. 177°33'39"в.д.</p> <p>Акватория водоёма, ограниченная линиями при последовательном соединении базовых точек: 1. От точки 1 до точки 2 по береговой линии</p>	<p>Длина - 400 м. Площадь – 4,9 га.</p>	<p>рыболовство в целях обеспечения традиционного образа жизни и осуществления традиционной хозяйственной</p>	<p>Длина - 400 м.</p>	<p>т.1 64°47'33"с.ш. 177°33'48"в.д. т.2 64°47'21"с.ш. 177°34'00"в.д. т.3 64°47'20"с.ш. 177°33'51"в.д. т.4 64°47'32"с.ш. 177°33'39"в.д.</p>

№ п/п	№ участка	Наименование водного объекта	Границы участка	Размеры участка	Вид рыболовства	Границы рыболовных участков, согласно договорам, заключенным в соответствии со ст. 61, 63, 64, 65 Федерального закона от 20.12.2004 № 166-ФЗ «О рыболовстве и сохранении водных биологических ресурсов»	
						Размеры участка	Границы участка (система координат WGS-84)
			водного объекта. 2. От точки 2 до точки 3 по прямой линии. 3. От точки 3 до точки 4 по прямой линии. 4. От точки 4 до точки 1 по прямой линии. Границы участка устанавливаются в пределах акватории водоема, за исключением участков суши.		деятельности коренных малочисленных народов Севера, Сибири и Дальнего Востока Российской Федерации		Акватория водоёма, ограниченная линиями при последовательном соединении базовых точек: 1. От точки 1 до точки 2 по береговой линии водного объекта. 2. От точки 2 до точки 3 по прямой линии. 3. От точки 3 до точки 4 по прямой линии. 4. От точки 4 до точки 1 по прямой линии.
5	35тр-р	река Анадырь, горло реки Анадырь	т.1 64°42'02"с.ш. 177°07'12"в.д.; т.2 64°42'07"с.ш. 177°06'51"в.д.; т.3 64°42'13"с.ш. 177°06'58"в.д.; т.4 64°42'09"с.ш. 177°07'21"в.д. Акватория водоёма, ограниченная линиями при последовательном соединении базовых точек: 1. От точки 1 до точки 2 по береговой линии водного объекта. 2. От точки 2 до точки 3 по прямой линии. 3. От точки 3 до точки 4 по прямой линии. 4. От точки 4 до точки 1 по прямой линии. Границы участка устанавливаются в пределах акватории водоема, за исключением участков суши.	Длина - 300 м. Площадь - 7,3 га.	рыболовство в целях обеспечения традиционного образа жизни и осуществления традиционной хозяйственной деятельности коренных малочисленных народов Севера, Сибири и Дальнего Востока	Длина - 300 м.	т.1 64°42'02"с.ш. 177°07'12"в.д.; т.2 64°42'07"с.ш. 177°06'51"в.д.; т.3 64°42'13"с.ш. 177°06'58"в.д.; т.4 64°42'09"с.ш. 177°07'21"в.д. Акватория водоёма, ограниченная линиями при последовательном соединении базовых точек: 1. От точки 1 до точки 2 по береговой линии водного объекта.

№ п/п	№ участка	Наименование водного объекта	Границы участка	Размеры участка	Вид рыболовства	Границы рыболовных участков, согласно договорам, заключенным в соответствии со ст. 61, 63, 64, 65 Федерального закона от 20.12.2004 № 166-ФЗ «О рыболовстве и сохранении водных биологических ресурсов»	
						Размеры участка	Границы участка (система координат WGS-84)
					Российской Федерации		2. От точки 2 до точки 3 по прямой линии. 3. От точки 3 до точки 4 по прямой линии. 4. От точки 4 до точки 1 по прямой линии.
6	9пр	река Анадырь, горло реки Анадырь	<p>т.1 64°46'09" с.ш. 177°09'24" в.д.; т.2 64°46'02" с.ш. 177°09'15" в.д.; т.3 64°46'13" с.ш. 177°08'48" в.д.; т.4 64°46'17" с.ш. 177°08'59" в.д.</p> <p>Акватория водоема, ограниченная линиями при последовательном соединении базовых точек: 1. от т.1 до т.2 по прямой линии. 2. от т.2 до т.3 по прямой линии. 3. от т.3 до т.4 по прямой линии. 4. от т.4 до т.1 вдоль береговой линии водного объекта.</p> <p>Границы участка устанавливаются в пределах акватории водоема, за исключением участков суши.</p>	<p>Длина – 400 м. Площадь – 9,74 га.</p>	промышленное рыболовство	<p>Длина – 400 м.</p> <p>Акватория водоема, ограниченная линиями при последовательном соединении базовых точек: 1. от т.1 до т.2 по прямой линии. 2. от т.2 до т.3 по прямой линии. 3. от т.3 до т.4 по прямой линии. 4. от т.4 до т.1 по береговой</p>	

№ п/п	№ участка	Наименование водного объекта	Границы участка	Размеры участка	Вид рыболовства	Границы рыболовных участков, согласно договорам, заключенным в соответствии со ст. 61, 63, 64, 65 Федерального закона от 20.12.2004 № 166-ФЗ «О рыболовстве и сохранении водных биологических ресурсов»	
						Размеры участка	Границы участка (система координат WGS-84)
							линии водного объекта.
Внутренние морские воды							
7	12пб	Анадырский лиман	<p>т.1 64°38'00" с.ш. 178°14'55" в.д.; т.2 64°37'54" с.ш. 178°16'07" в.д.; т.3 64°37'26" с.ш. 178°15'55" в.д.; т.4 64°37'34" с.ш. 178°14'41" в.д.</p> <p>Акватория водоема, ограниченная линиями при последовательном соединении базовых точек: 1. От точки 1 до точки 2 по береговой линии. 2. От точки 2 до точки 3 по прямой линии. 3. От точки 3 до точки 4 по прямой линии. 4. От точки 4 до точки 1 по прямой линии.</p> <p>Границы участка установлены в пределах акватории водоема, за исключением участков суши.</p>	Площадь РЛУ - 84,8 га.	промышленное рыболовство	Площадь РЛУ - 84,8 га.	<p>т.1 64°38'00" с.ш. 178°14'55" в.д.; т.2 64°37'54" с.ш. 178°16'07" в.д.; т.3 64°37'26" с.ш. 178°15'55" в.д.; т.4 64°37'34" с.ш. 178°14'41" в.д.</p> <p>Акватория водоема, ограниченная линиями при последовательном соединении базовых точек: 1. От точки 1 до точки 2 по береговой линии. 2. От точки 2 до точки 3 по прямой линии. 3. От точки 3 до точки 4 по прямой линии. 4. От точки 4 до точки 1 по прямой линии.</p>

№ п/п	№ участка	Наименование водного объекта	Границы участка	Размеры участка	Вид рыболовства	Границы рыболовных участков, согласно договорам, заключенным в соответствии со ст. 61, 63, 64, 65 Федерального закона от 20.12.2004 № 166-ФЗ «О рыболовстве и сохранении водных биологических ресурсов»	
						Размеры участка	Границы участка (система координат WGS-84)
8	14пб	Анадырский лиман	<p>т.1 64°39'02" с.ш. 178°03'56" в.д.; т.2 64°38'44" с.ш. 178°04'30" в.д.; т.3 64°38'25" с.ш. 178°03'28" в.д.; т.4 64°38'44" с.ш. 178°02'59" в.д.</p> <p>Акватория водоема, ограниченная линиями при последовательном соединении базовых точек: 1. От точки 1 до точки 2 по прямой линии. 2. От точки 2 до точки 3 по прямой линии. 3. От точки 3 до точки 4 по прямой линии. 4. От точки 4 до точки 1 по береговой линии.</p> <p>Границы участка установлены в пределах акватории водоема, за исключением участков суши.</p>	Площадь РЛУ – 71,1 га.	промышленное рыболовство	Площадь РЛУ - 71,1 га.	<p>т.1 64°39'02" с.ш. 178°03'56" в.д.; т.2 64°38'44" с.ш. 178°04'30" в.д.; т.3 64°38'25" с.ш. 178°03'28" в.д.; т.4 64°38'44" с.ш. 178°02'59" в.д.</p> <p>Акватория водоема, ограниченная линиями при последовательном соединении базовых точек: 1. От точки 1 до точки 2 по прямой линии. 2. От точки 2 до точки 3 по прямой линии. 3. От точки 3 до точки 4 по прямой линии. 4. От точки 4 до точки 1 по береговой линии.</p>
9	15пб	Анадырский лиман	<p>т.1 64°38'26" с.ш. 178°01'59" в.д.; т.2 64°38'20" с.ш. 178°02'10" в.д.; т.3 64°38'09" с.ш. 178°01'07" в.д.; т.4 64°38'13" с.ш. 178°01'03" в.д.</p> <p>Акватория водоема, ограниченная линиями при последовательном соединении базовых точек: 1. От точки 1 до точки 2 по прямой линии.</p>	Площадь РЛУ - 15,9 га.	промышленное рыболовство	Площадь РЛУ - 15,9 га.	<p>т.1 64°38'26" с.ш. 178°01'59" в.д.; т.2 64°38'20" с.ш. 178°02'10" в.д.; т.3 64°38'09" с.ш. 178°01'07" в.д.; т.4 64°38'13" с.ш. 178°01'03" в.д.</p>

№ п/п	№ участка	Наименование водного объекта	Границы участка	Размеры участка	Вид рыболовства	Границы рыболовных участков, согласно договорам, заключенным в соответствии со ст. 61, 63, 64, 65 Федерального закона от 20.12.2004 № 166-ФЗ «О рыболовстве и сохранении водных биологических ресурсов»	
						Размеры участка	Границы участка (система координат WGS-84)
			<p>2. От точки 2 до точки 3 по прямой линии.</p> <p>3. От точки 3 до точки 4 по прямой линии.</p> <p>4. От точки 4 до точки 1 по береговой линии.</p> <p>Границы участка установлены в пределах акватории водоема, за исключением участков суши.</p>				<p>Акватория водоема, ограниченная линиями при последовательном соединении базовых точек:</p> <p>1. От точки 1 до точки 2 по прямой линии.</p> <p>2. От точки 2 до точки 3 по прямой линии.</p> <p>3. От точки 3 до точки 4 по прямой линии.</p> <p>4. От точки 4 до точки 1 по береговой линии.</p>
10	16пб	Анадырский лиман	<p>т.1 64°38'25" с.ш. 178°01'03" в.д.;</p> <p>т.2 64°38'30" с.ш. 178°00'54" в.д.;</p> <p>т.3 64°38'38" с.ш. 178°01'21" в.д.;</p> <p>т.4 64°38'32" с.ш. 178°01'33" в.д.</p> <p>Акватория водоема, ограниченная линиями при последовательном соединении базовых точек:</p> <p>1. От точки 1 до точки 2 по прямой линии.</p> <p>2. От точки 2 до точки 3 по прямой линии.</p> <p>3. От точки 3 до точки 4 по прямой линии.</p> <p>4. От точки 4 до точки 1 по береговой линии.</p> <p>Границы участка установлены в пределах акватории водоема, за исключением участков суши.</p>	Площадь РЛУ - 9,7 га.	промышленное рыболовство	Площадь РЛУ - 9,7 га.	<p>т.1 64°38'25" с.ш. 178°01'03" в.д.;</p> <p>т.2 64°38'30" с.ш. 178°00'54" в.д.;</p> <p>т.3 64°38'38" с.ш. 178°01'21" в.д.;</p> <p>т.4 64°38'32" с.ш. 178°01'33" в.д.</p> <p>Акватория водоема, ограниченная линиями при последовательном соединении базовых точек:</p> <p>1. От точки 1 до точки 2 по прямой линии.</p> <p>2. От точки 2 до точки 3 по прямой линии.</p>

№ п/п	№ участка	Наименование водного объекта	Границы участка	Размеры участка	Вид рыболовства	Границы рыболовных участков, согласно договорам, заключенным в соответствии со ст. 61, 63, 64, 65 Федерального закона от 20.12.2004 № 166-ФЗ «О рыболовстве и сохранении водных биологических ресурсов»	
						Размеры участка	Границы участка (система координат WGS-84)
							3. От точки 3 до точки 4 по прямой линии. 4. От точки 4 до точки 1 по береговой линии.
11	1тр-м	Анадырский лиман	<p>т.1 64°42'18" с.ш. 177°39'01" в.д; т.2 64°42'09" с.ш. 177°38'38" в.д; т.3 64°42'12" с.ш. 177°38'32" в.д; т.4 64°42'21" с.ш. 177°38'54" в.д.</p> <p>Акватория водоема, ограниченная линиями при последовательном соединении базовых точек: 1. От точки 1 до точки 2 по береговой линии водного объекта. 2. От точки 2 до точки 3 по прямой линии. 3. От точки 3 до точки 4 по прямой линии. 4. От точки 4 до точки 1 по прямой линии.</p> <p>Границы участка установлены в пределах акватории водоема, за исключением участков суши.</p>	Площадь - 5,1 га.	рыболовство в целях обеспечения традиционного образа жизни и осуществления традиционной хозяйственной деятельности коренных малочисленных народов Севера, Сибири и Дальнего Востока Российской Федерации	Площадь - 5,1 га.	<p>т.1 64°42'18" с.ш. 177°39'01" в.д; т.2 64°42'09" с.ш. 177°38'38" в.д; т.3 64°42'12" с.ш. 177°38'32" в.д; т.4 64°42'21" с.ш. 177°38'54" в.д.</p> <p>Акватория водоема, ограниченная линиями при последовательном соединении базовых точек: 1. От точки 1 до точки 2 по береговой линии водного объекта. 2. От точки 2 до точки 3 по прямой линии. 3. От точки 3 до точки 4 по прямой линии. 4. От точки 4 до точки 1 по прямой линии.</p>

№ п/п	№ участка	Наименование водного объекта	Границы участка	Размеры участка	Вид рыболовства	Границы рыболовных участков, согласно договорам, заключенным в соответствии со ст. 61, 63, 64, 65 Федерального закона от 20.12.2004 № 166-ФЗ «О рыболовстве и сохранении водных биологических ресурсов»	
						Размеры участка	Границы участка (система координат WGS-84)
12	3тр-м	Анадырский лиман	г.1 64°42'35" с.ш. 177°39'44" в.д.; г.2 64°42'33" с.ш. 177°39'38" в.д.; г.3 64°42'34" с.ш. 177°39'36" в.д.; г.4 64°42'36" с.ш. 177°39'41" в.д. Акватория водоема, ограниченная линиями при последовательном соединении базовых точек: 1. От точки 1 до точки 2 по береговой линии водного объекта. 2. От точки 2 до точки 3 по прямой линии. 3. От точки 3 до точки 4 по прямой линии. 4. От точки 4 до точки 1 по прямой линии. Границы участка установлены в пределах акватории водоема, за исключением участков суши.	Площадь - 0,43 га.	рыболовство в целях обеспечения традиционного образа жизни и осуществления традиционной хозяйственной деятельности коренных малочисленных народов Севера, Сибири и Дальнего Востока Российской Федерации	Площадь - 0,44 га.	г.1 64°42'35" с.ш. 177°39'44" в.д.; г.2 64°42'33" с.ш. 177°39'38" в.д.; г.3 64°42'34" с.ш. 177°39'36" в.д.; г.4 64°42'36" с.ш. 177°39'41" в.д. Акватория водоема, ограниченная линиями при последовательном соединении базовых точек: 1. От точки 1 до точки 2 по береговой линии водного объекта. 2. От точки 2 до точки 3 по прямой линии. 3. От точки 3 до точки 4 по прямой линии. 4. От точки 4 до точки 1 по прямой линии.
13	4тр-м	Анадырский лиман	г.1 64°43'34" с.ш. 177°38'39" в.д.; г.2 64°43'30" с.ш. 177°38'44" в.д.; г.3 64°43'30" с.ш. 177°38'39" в.д.; г.4 64°43'34" с.ш. 177°38'35" в.д. Акватория водоема, ограниченная линиями при последовательном соединении базовых точек:	Площадь - 0,71 га.	рыболовство в целях обеспечения традиционного образа жизни и осуществления традиционной	Площадь - 0,64 га.	г.1 64°43'34" с.ш. 177°38'39" в.д.; г.2 64°43'30" с.ш. 177°38'44" в.д.; г.3 64°43'30" с.ш. 177°38'39" в.д.; г.4 64°43'34" с.ш. 177°38'35" в.д.














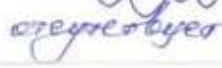
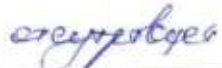


№ п/п	№ участка	Наименование водного объекта	Границы участка	Размеры участка	Вид рыболовства	Границы рыболовных участков, согласно договорам, заключенным в соответствии со ст. 61, 63, 64, 65 Федерального закона от 20.12.2004 № 166-ФЗ «О рыболовстве и сохранении водных биологических ресурсов»	
						Размеры участка	Границы участка (система координат WGS-84)
			<p>1. От точки 1 до точки 2 по береговой линии водного объекта.</p> <p>2. От точки 2 до точки 3 по прямой линии.</p> <p>3. От точки 3 до точки 4 по прямой линии.</p> <p>4. От точки 4 до точки 1 по прямой линии.</p> <p>Границы участка установлены в пределах акватории водоема, за исключением участков суши.</p>		хозяйственной деятельности коренных малочисленных народов Севера, Сибири и Дальнего Востока Российской Федерации		<p>в.д.</p> <p>Акватория водоема, ограниченная линиями при последовательном соединении базовых точек:</p> <p>1. От точки 1 до точки 2 по береговой линии водного объекта.</p> <p>2. От точки 2 до точки 3 по прямой линии.</p> <p>3. От точки 3 до точки 4 по прямой линии.</p> <p>4. От точки 4 до точки 1 по прямой линии.</p>
14	5тр-м	Анадырский лиман	<p>т.1 64°43'48" с.ш. 177°38'31" в.д.;</p> <p>т.2 64°43'45" с.ш. 177°38'32" в.д.;</p> <p>т.3 64°43'45" с.ш. 177°38'27" в.д.;</p> <p>т.4 64°43'48" с.ш. 177°38'26" в.д.</p> <p>Акватория водоема, ограниченная линиями при последовательном соединении базовых точек:</p> <p>1. От точки 1 до точки 2 по береговой линии водного объекта.</p> <p>2. От точки 2 до точки 3 по прямой линии.</p> <p>3. От точки 3 до точки 4 по прямой линии.</p> <p>4. От точки 4 до точки 1 по прямой линии.</p> <p>Границы участка установлены в пределах акватории водоема, за исключением участков</p>	Площадь - 0,55 га.	рыболовство в целях обеспечения традиционного образа жизни и осуществления традиционной хозяйственной деятельности коренных малочисленных народов Севера, Сибири и Дальнего	Площадь - 0,55 га.	<p>т.1 64°43'48" с.ш. 177°38'31" в.д.;</p> <p>т.2 64°43'45" с.ш. 177°38'32" в.д.;</p> <p>т.3 64°43'45" с.ш. 177°38'27" в.д.;</p> <p>т.4 64°43'48" с.ш. 177°38'26" в.д.</p> <p>Акватория водоема, ограниченная линиями при последовательном соединении базовых точек:</p> <p>1. От точки 1 до точки 2 по береговой линии водного</p>

№ п/п	№ участка	Наименование водного объекта	Границы участка	Размеры участка	Вид рыболовства	Границы рыболовных участков, согласно договорам, заключенным в соответствии со ст. 61, 63, 64, 65 Федерального закона от 20.12.2004 № 166-ФЗ «О рыболовстве и сохранении водных биологических ресурсов»	
						Размеры участка	Границы участка (система координат WGS-84)
			суши.		Востока Российской Федерации		объекта. 2. От точки 2 до точки 3 по прямой линии. 3. От точки 3 до точки 4 по прямой линии. 4. От точки 4 до точки 1 по прямой линии.
15	бтр-м	Анадырский лиман	<p>т.1 64°43'55" с.ш. 177°38'29" в.д.; т.2 64°43'52" с.ш. 177°38'30" в.д.; т.3 64°43'52" с.ш. 177°38'25" в.д.; т.4 64°43'55" с.ш. 177°38'24" в.д.</p> <p>Акватория водоема, ограниченная линиями при последовательном соединении базовых точек: 1. От точки 1 до точки 2 по береговой линии водного объекта. 2. От точки 2 до точки 3 по прямой линии. 3. От точки 3 до точки 4 по прямой линии. 4. От точки 4 до точки 1 по прямой линии. Границы участка установлены в пределах акватории водоема, за исключением участков суши.</p>	Площадь – 0,57 га.	рыболовство в целях обеспечения традиционного образа жизни и осуществления традиционной хозяйственной деятельности коренных малочисленных народов Севера, Сибири и Дальнего Востока Российской Федерации	Площадь - 0,57 га.	<p>т.1 64°43'55" с.ш. 177°38'29" в.д.; т.2 64°43'52" с.ш. 177°38'30" в.д.; т.3 64°43'52" с.ш. 177°38'25" в.д.; т.4 64°43'55" с.ш. 177°38'24" в.д.</p> <p>Акватория водоема, ограниченная линиями при последовательном соединении базовых точек: 1. От точки 1 до точки 2 по береговой линии водного объекта. 2. От точки 2 до точки 3 по прямой линии. 3. От точки 3 до точки 4 по прямой линии. 4. От точки 4 до точки 1 по прямой линии.</p>

№ п/п	№ участка	Наименование водного объекта	Границы участка	Размеры участка	Вид рыболовства	Границы рыболовных участков, согласно договорам, заключенным в соответствии со ст. 61, 63, 64, 65 Федерального закона от 20.12.2004 № 166-ФЗ «О рыболовстве и сохранении водных биологических ресурсов»	
						Размеры участка	Границы участка (система координат WGS-84)
16	18тр-м	Анадырский лиман	<p>т.1 64°32'35" с.ш. 177°25'19" в.д.; т.2 64°32'34" с.ш. 177°25'34" в.д.; т.3 64°32'24" с.ш. 177°25'32" в.д.; т.4 64°32'24" с.ш. 177°25'16" в.д.</p> <p>Акватория водоёма, ограниченная линиями при последовательном соединении базовых точек: 1. От т.1 до т.2 по прямой линии. 2. От т.2 до т.3 по прямой линии. 3. От т.3 до т.4 по прямой линии. 4. От т.4 до т.1 по береговой линии водного объекта.</p>	Площадь – 6,8 га.	рыболовство в целях обеспечения традиционного образа жизни и осуществления традиционной хозяйственной деятельности коренных малочисленных народов Севера, Сибири и Дальнего Востока Российской Федерации	Площадь – 6,8 га.	<p>т.1 64°32'35" с.ш. 177°25'19" в.д.; т.2 64°32'34" с.ш. 177°25'34" в.д.; т.3 64°32'24" с.ш. 177°25'32" в.д.; т.4 64°32'24" с.ш. 177°25'16" в.д.</p> <p>Акватория водоёма, ограниченная линиями при последовательном соединении базовых точек: 1. От т.1 до т.2 по прямой линии. 2. От т.2 до т.3 по прямой линии. 3. От т.3 до т.4 по прямой линии. 4. От т.4 до т.1 по береговой линии водного объекта.</p>
17	7тр-м	Анадырский лиман	<p>т.1 64°45'10" с.ш. 177°37'04" в.д.; т.2 64°44'39" с.ш. 177°38'00" в.д.; т.3 64°44'32" с.ш. 177°37'14" в.д.; т.4 64°44'52" с.ш. 177°36'28" в.д.</p> <p>Акватория водоёма, ограниченная линиями при последовательном соединении базовых точек: 1. От т.1 до т.2 по прямой линии.</p>	Площадь – 68,95 га.	рыболовство в целях обеспечения традиционного образа жизни и осуществления традиционной хозяйственной	Площадь – 77,4 га.	<p>т.1 64°45'10" с.ш. 177°37'04" в.д.; т.2 64°44'39" с.ш. 177°38'00" в.д.; т.3 64°44'32" с.ш. 177°37'14" в.д.; т.4 64°44'52" с.ш. 177°36'28" в.д.</p>

№ п/п	№ участка	Наименование водного объекта	Границы участка	Размеры участка	Вид рыболовства	Границы рыболовных участков, согласно договорам, заключенным в соответствии со ст. 61, 63, 64, 65 Федерального закона от 20.12.2004 № 166-ФЗ «О рыболовстве и сохранении водных биологических ресурсов»	
						Размеры участка	Границы участка (система координат WGS-84)
			2. От т.2 до т.3 по прямой линии. 3. От т.3 до т.4 по прямой линии. 4. От т.4 до т.1 по прямой линии.		деятельности коренных малочисленных народов Севера, Сибири и Дальнего Востока Российской Федерации		Акватория водоёма, ограниченная линиями при последовательном соединении базовых точек: 1. От т.1 до т.2 по береговой линии водного объекта. 2. От т.2 до т.3 по прямой линии. 3. От т.3 до т.4 по прямой линии. 4. От т.4 до т.1 по прямой линии.

Подписи членов комиссии
присутствующих на заседании 28.08.2024

1. Кудрявцев Александр Владимирович	
2. Батанов Роман Леонидович	
3. Скрябикова Алёна Николаевна	
4. Батурина Мария Александровна	
5. Альшевская Юлия Александровна	
6. Литвинов Виталий Витальевич	
7. Афонин Антон Анатольевич	
8. Вуквукай Раиса Алексеевна	
9. Дейнега Виктор Викторович	
10. Долганская Валентина Юрьевна	
11. Ештыганов Егор Валентинович	
12. Левашов Сергей Викторович	
13. Петруненко Павел Анатольевич	
14. Морозов Эдуард Владимирович	
15. Чадин Владимир Павлович	
16. Юманов Василий Владимирович	
17. Тевлявье Александра Владимировна	
18. Вепрев Александр Геннадьевич	
19. Кириллов Сергей Владимирович	

В комиссию по определению границ
рыболовных участков на территории
Чукотского автономного округа
от члена Комиссии
Морозова Эдуарда Владимировича

ЛИСТ
ДИСТАНЦИОННОГО ГОЛОСОВАНИЯ ЧЛЕНА КОМИССИИ ПО
ОПРЕДЕЛЕНИЮ ГРАНИЦ РЫБОЛОВНЫХ УЧАСТКОВ НА ТЕРРИТОРИИ
ЧУКОТСКОГО АВТОНОМНОГО ОКРУГА

Я, Морозов Эдуард Владимирович, ознакомившись с проектом протокола заседания Комиссии по определению границ рыболовных участков на территории Чукотского автономного округа от 28 августа 2024 года № 60, в связи с невозможностью принять личное участие в заседании Комиссии от 28 августа 2024 года по вопросам повестки заседания голосую:

1. - РЛУ для осуществления традиционного рыболовства, расположенный в Анадырском лимане.

1.1. - «ЗА»; «ПРОТИВ»; «ВОЗДЕРЖИВАЮСЬ»;

2. О приведении границ рлу, обремененных договорами пользования, в соответствие с действующим законодательством Российской Федерации и включения информации о границах рлу в Перечень рыболовных участков Чукотского автономного округа.

2.1. - «ЗА»; «ПРОТИВ»; «ВОЗДЕРЖИВАЮСЬ»;

2.2. «ЗА»; «ПРОТИВ»; «ВОЗДЕРЖИВАЮСЬ»;

2.3. «ЗА»; «ПРОТИВ»; «ВОЗДЕРЖИВАЮСЬ»;

2.4. «ЗА»; «ПРОТИВ»; «ВОЗДЕРЖИВАЮСЬ»;

2.5. «ЗА»; «ПРОТИВ»; «ВОЗДЕРЖИВАЮСЬ»;

2.6. «ЗА»; «ПРОТИВ»; «ВОЗДЕРЖИВАЮСЬ»;

2.7. «ЗА»; «ПРОТИВ»; «ВОЗДЕРЖИВАЮСЬ»;

2.8. «ЗА»; «ПРОТИВ»; «ВОЗДЕРЖИВАЮСЬ»;

2.9. «ЗА»; «ПРОТИВ»; «ВОЗДЕРЖИВАЮСЬ»;

2.10. «ЗА»; «ПРОТИВ»; «ВОЗДЕРЖИВАЮСЬ»;

2.11. «ЗА»; «ПРОТИВ»; «ВОЗДЕРЖИВАЮСЬ»;

2.12. «ЗА»; «ПРОТИВ»; «ВОЗДЕРЖИВАЮСЬ»;

2.13. «ЗА»; «ПРОТИВ»; «ВОЗДЕРЖИВАЮСЬ»;


2.14. «ЗА»; «ПРОТИВ»; «ВОЗДЕРЖИВАЮСЬ»;

2.15. «ЗА»; «ПРОТИВ»; «ВОЗДЕРЖИВАЮСЬ»;

2.16. «ЗА»; «ПРОТИВ»; «ВОЗДЕРЖИВАЮСЬ»;

2.17. «ЗА»; «ПРОТИВ»; «ВОЗДЕРЖИВАЮСЬ»;

28.08.2024



Э.В. Морозов

В Комиссию по определению границ
рыболовных участков в Чукотском
автономном округе

от члена Комиссии

Альшевская Юлия Александровна

**ЛИСТ
ДИСТАНЦИОННОГО ГОЛОСОВАНИЯ ЧЛЕНА КОМИССИИ
ПО ОПРЕДЕЛЕНИЮ ГРАНИЦ РЫБОЛОВНЫХ УЧАСТКОВ
ЧУКОТСКОГО АО**

Я, *Альшевская Юлия Александровна*, ознакомившись с проектом протокола заседания Комиссии от 28 августа 2024 года № 60, в связи с невозможностью принять личное участие в заседании Комиссии 28 августа 2024 года по вопросам повестки заседания голосую:

1. «ЗА»

2.

2.1. – 2.17 «ЗА»

28.08.2024

(дата)



(подпись)

Альшевская Ю.А.

(расшифровка)