

Исх. № 1685
18.09.2024

Начальнику Департамента природных
ресурсов и экологии Чукотского АО

А.А. Савченко

ЗАЯВКА

на включение участка недр «Мандарин» в перечень участков местного значения

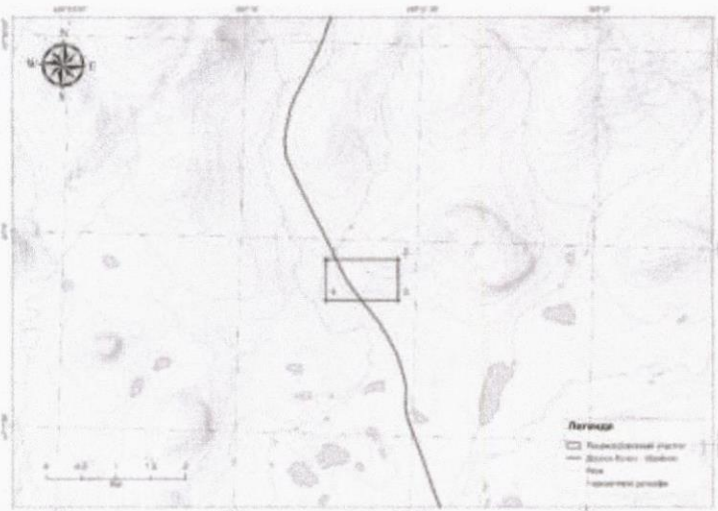
Заявитель Акционерное общество «Чукотская горно-геологическая компания» (АО «ЧГГК»), местонахождение: Российская Федерация, 689000, Чукотский АО, г. Анадырь, ул. Южная, д.1/2 ОГРН 10787060000460, ИНН/КПП 8706005044/870901001, просит Вас включить участок недр «Апельсин» в перечень участков местного значения.

Намечаемые границы и угловые точки заявляемого участка недр «Мандарин»:


Номер точки	Северная широта ГСК-2011			Восточная долгота ГСК-2011		
	Грд.	Мин.	Сек.	Грд.	Мин.	Сек.
1	67°	08'	50'''	169°	19'	42'''
2	67°	08'	51'''	169°	21'	08'''
3	67°	08'	32'''	169°	21'	09'''
4	67°	08'	32'''	169°	19'	43'''

Площадь заявляемого участка недр – 0.6 км²

Рис. 1. Схема расположения участка недр «Мандарин» на топографической карте м-ба 1:50 000.



Управляющий директор



Е.А. Башняк



Акционерное общество
 «Чукотская горно-геологическая компания»
 Адрес : 689000, Россия, Чукотский АО, г. Анадырь,
 ул. Южная, д. 1/2
 Тел. (Анадырь): +7 (42722) 247-04
 Тел. (Магадан): +7 (4132) 690-690
 E-mail: anadyr.reception@highlandgold.com
 E-mail: magadan.office@highlandgold.com

Исх. № 1686
 18.09.2024

Начальнику Департамента природных
 ресурсов и экологии Чукотского АО

А.А. Савченко

ЗАЯВКА

на включение участка недр «Лимон» в перечень участков местного значения

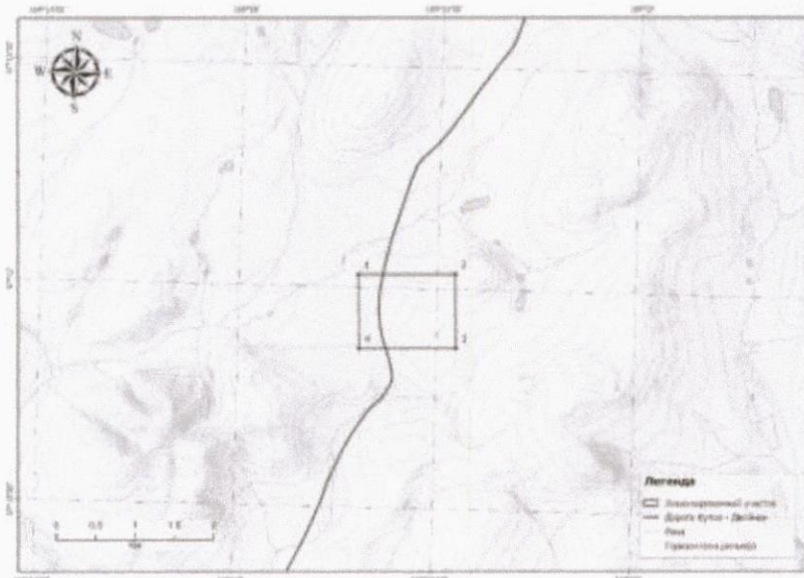
Заявитель Акционерное общество «Чукотская горно-геологическая компания» (АО «ЧГГК»), местонахождение: Российская Федерация, 689000, Чукотский АО, г. Анадырь, ул. Южная, д.1/2 ОГРН 10787060000460, ИНН/КПП 8706005044/870901001, просит Вас включить участок недр «Апельсин» в перечень участков местного значения.

Намечаемые границы и угловые точки заявляемого участка недр «Лимон»:

Номер точки	Северная широта ГСК-2011			Восточная долгота ГСК-2011		
	Грд.	Мин.	Сек.	Грд.	Мин.	Сек.
1	67°	12'	05'''	169°	20'	06'''
2	67°	12'	06'''	169°	21'	49'''
3	67°	11'	36'''	169°	21'	51'''
4	67°	11'	35'''	169°	20'	08'''

Площадь заявляемого участка недр – 1.2 км²

Рис. 1 Схема расположения участка недр «Лимон» на топографической карте м-ба 1:50 000.



Управляющий директор

Е.А. Башняк

Исх. № 1684
18.09.2024

Начальнику Департамента природных
ресурсов и экологии Чукотского АО

А.А. Савченко

Заявка

на включение участка недр «Апельсин» в перечень участков местного значения

Заявитель Акционерное общество «Чукотская горно-геологическая компания» (АО «ЧГГК»), местонахождение: Российская Федерация, 689000, Чукотский АО, г. Анадырь, ул. Южная, д.1/2 ОГРН 10787060000460, ИНН/КПП 8706005044/870901001, просит Вас включить участок недр «Апельсин» в перечень участков местного значения.

Намечаемые границы и угловые точки заявляемого участка недр «Апельсин»:


Номер точки	Северная широта ГСК-2011			Восточная долгота ГСК-2011		
	Грд.	Мин.	Сек.	Грд.	Мин.	Сек.
1	66°	58'	00'''''	169°	34'	23'''''
2	66°	58'	01'''''	169°	35'	43'''''
3	66°	56'	09'''''	169°	35'	49'''''
4	66°	56'	08'''''	169°	33'	48'''''

Площадь заявляемого участка недр – 4.2 км²

Рис. 1 Схема расположения участка недр «Апельсин» на топографической карте м-ба 1:50 000.



Управляющий директор



Е.А. Башняк